



Lärmaktionsplanung Bayern – Runde 4

Für Hauptverkehrsstraßen außerhalb
von Ballungsräumen und für Bundesautobahnen in
Ballungsräumen

April 2024



Impressum

Lärmaktionsplanung der Regierung von Oberfranken für Hauptverkehrsstraßen außerhalb von Ballungsräumen und für Bundesautobahnen in Ballungsräumen – vom **XX.XX.XXXX**

Herausgeber:

Regierung von Oberfranken

Ludwigstraße 20,

95444 Bayreuth

Telefon: +49 (921) 604-0

Telefax: +49 (921) 604-41258

E-Mail: poststelle@reg-ofr.bayern.de

Internet: <https://www.regierung.oberfranken.bayern.de>

Bildnachweis

Nutzungsbedingungen

Texte, Bilder, Grafiken sowie die Gestaltung dieses Lärmaktionsplans unterliegen dem Urheberrecht. Sie dürfen von Ihnen nur zum privaten und sonstigen eigenen Gebrauch im Rahmen des § 53 Urheberrechtsgesetzes (UrhG) verwendet werden. Eine Vervielfältigung oder Verwendung dieses Lärmaktionsplans oder Teilen davon in anderen elektronischen oder gedruckten Publikationen und deren Veröffentlichung ist nur mit unserer Einwilligung gestattet. Diese erteilen wir auf Anfrage. Weiterhin können Texte, Bilder, Grafiken und sonstige Dateien ganz oder teilweise dem Urheberrecht Dritter unterliegen. Auch über das Bestehen möglicher Rechte Dritter geben wir Ihnen auf Anfrage nähere Auskünfte.

INHALTSVERZEICHNIS

Einleitung	1
1. Beschreibung des Planungsumfangs	2
1.1. Beschreibung des Planungsgebiets	2
1.2. Bayerisches Straßenverkehrsnetz in der Zuständigkeit des Bayerischen Staatsministeriums für Wohnen, Bau und Verkehr	2
1.2.1. Allgemeines zum bayerischen Straßennetz	2
1.2.2. Bayerische Straßenbauverwaltung	4
1.3. Beschreibung der Hauptverkehrsstraßen in Bayern	5
2. Zuständige Behörde	6
3. Rechtlicher Hintergrund	7
3.1. Umsetzung der Umgebungslärmrichtlinie in nationales Recht.....	7
3.2. Durchführung der zentralen Lärminderungsplanung in Bayern	9
3.3. Rechtliche Bindung von Lärmaktionsplänen	9
4. Erfordernis zur Aufstellung eines Lärmaktionsplans	11
5. Berechnungsmethoden zur Lärmkartierung nach der EG – Umgebungslärmrichtlinie	12
6. Nationale Grenz-, Auslöse- und Richtwerte	13
6.1. Lärmschutz in der Bauleitplanung	15
6.2. Lärmschutz bei neuen und wesentlich geänderten Verkehrswegen	17
6.3. Lärmsanierung an bestehenden Straßen durch bauliche Maßnahmen	18
6.4. Lärmschutz durch straßenverkehrsrechtliche Maßnahmen	19
7. Zusammenfassung der Daten der Lärmkarten	21
7.1. Lärmbelastung durch Straßenverkehrslärm von Hauptverkehrs-straßen im Sinne der EG-Umgebungslärmrichtlinie	21
7.2. Betroffenenstatistik	22
7.3. Vergleichbarkeit der Ergebnisse aus der Lärmkartierung 2017 und 2022	23
8. Zusammenfassung der Ergebnisse aus den Beteiligungen der Öffentlichkeit	23
8.1. Erste Phase der Öffentlichkeitsbeteiligung.....	23

8.2.	Zweite Phase der Öffentlichkeitsbeteiligung.....	24
8.3.	Schlussfolgerungen aus den beiden Öffentlichkeits-beteiligungen.....	24
9.	Lärmindernde Maßnahmen.....	24
9.1.	Aktive Lärmschutzmaßnahmen.....	24
9.2.	Passive Lärmschutzmaßnahmen.....	28
9.3.	Lärmindernde Maßnahmen, die umgesetzt sind oder sich in der Umsetzung befinden.....	29
9.4.	Geplante Maßnahmen der nächsten Jahre zum Lärmschutz an Hauptverkehrsstraßen.....	29
10.	Ruhige Gebiete.....	31
10.1.	Definition "Ruhige Gebiete".....	31
10.2.	Maßnahmen zum Schutz von ruhigen Gebieten.....	32
11.	Geplante Optimierung von Aktionsplänen.....	33
	Literaturverzeichnis.....	35
	Abkürzungsverzeichnis.....	40
	Abbildungsverzeichnis.....	42
	Tabellenverzeichnis.....	43
	Anhang.....	44
Anhang 1	Strukturkarte des Landesentwicklungsprogramms Bayerns.....	44
Anhang 2	Hauptverkehrsstraßen gemäß Straßenverkehrszählung.....	46
Anhang 3	Auflistung von Gemeinden, die die zentrale Lärmaktionsplanung Bayern umfassten.....	89
Anhang 4	Kartierung der Hauptverkehrsstraßen 2022 – Eingangsdaten, Arbeitsschritte, Ergebnisse.....	114
Anhang 5	Lärmbetroffene Einwohner durch Straßenverkehrslärm gemäß Lärmkartierung.....	119
Anhang 6	Anzahl der vom Lärmindex L_{DEN} betroffenen Krankenhausgebäude.....	188
Anhang 7	Anzahl der vom Lärmindex L_{DEN} betroffenen Schulgebäude.....	197
Anhang 8	Anzahl der Betroffenen mit gesundheitlichen Auswirkungen durch Straßenverkehrslärm gemäß Lärmkartierung.....	236
Anhang 9	Gesamtanzahl der lärm-betroffenen Einwohner an Hauptverkehrsstraßen außerhalb von Ballungsräumen nach L_{DEN} in den Jahren 2017 und 2022.....	304

Anhang 10	Einordnung der Ergebnisse der Lärmkartierung 2022	305
Anhang 11	Ergebnisse zur 1. Phase der Öffentlichkeitsbeteiligung	307
Anhang 12	Zusammenstellung der durchgeführten Maßnahmen zum Straßenverkehrslärm	319
Anhang 13	Zusammenfassung von Maßnahmen des BVWP 2030 in Bayern	335
Anhang 14	Zusammenfassung von Maßnahmen des 7. Ausbauplans für die Staatsstraßen in Bayern	340

Einleitung

Die Regierung von Oberfranken ist derzeit erstmalig damit befasst, den aktuellen Lärmaktionsplan Bayern für Hauptverkehrsstraßen außerhalb von Ballungsräumen und für Bundesautobahnen in Ballungsräumen, der alle von der Lärmkartierung betroffenen Gemeinden umfasst, zu erstellen. Der derzeit noch gültige Lärmaktionsplan, der 2020 durch das bayerische Staatsministerium für Umwelt und Verbraucherschutz für alle betroffenen bayerischen Gemeinden aufgestellt wurde (in der sogenannten "3. Runde"), wird durch diesen Plan abgelöst.

Mit Veröffentlichung der Lärmkarten im März 2023 durch das Landesamt für Umwelt startete die 4. Runde der Lärmaktionsplanung in Bayern. Vom 10.08.2023 bis einschließlich 30.09.2023 hatten die Bürgerinnen und Bürger, die sich durch Lärm von Hauptverkehrsstraßen außerhalb von Ballungsräumen und von Bundesautobahnen in Ballungsräumen gestört fühlten, die Möglichkeit, an einer Online-Abfrage teilzunehmen, um ihre Lärmsituation zu erfassen und sich zu Lärmproblemen zu äußern. Die Ergebnisse der 1. Mitwirkungsphase wurden Anfang 2024 auf der Website: www.umgebungslaerm.bayern.de veröffentlicht.

In der 2. Phase der Öffentlichkeitsbeteiligung, die vom 02.05.2024 bis 13.06.2024 stattfindet, haben die Bürgerinnen und Bürger sowie die Gemeinden und Städte nun die Gelegenheit, Rückmeldung zu diesem Entwurf des Lärmaktionsplans und dem bisherigen Verfahren der bayernweiten Lärmaktionsplanung der 4. Runde zu geben. Hierfür müssen Teilnehmende einen Online-Fragebogen ausfüllen, der auf der Website www.umgebungslaerm.bayern.de abgerufen werden kann. Alternativ kann dieser auch postalisch angefordert werden.

Die Rückmeldungen aus den Fragebögen werden anschließend erfasst, gebündelt und ausgewertet. Die Ergebnisse werden zusammen mit dem finalen Lärmaktionsplan bis 18. Juli 2024 veröffentlicht.

1. Beschreibung des Planungsumfangs

1.1. Beschreibung des Planungsgebiets

Mit ca. 70.500 Quadratkilometer ist der Flächenstaat Bayern das größte Bundesland der Bundesrepublik Deutschland. Er ist in sieben Regierungsbezirke und 18 Regionen unterteilt [1]. Neben den Verdichtungsräumen Aschaffenburg, Augsburg, Bamberg, Fürth-Nürnberg-Erlangen-Schwabach, Ingolstadt, München, Neu-Ulm, Regensburg, Rosenheim, Würzburg sowie der Grenzregion zu Salzburg besteht der Freistaat Bayern, mit knapp 90 % der Landesfläche, überwiegend aus ländlichem Raum. Die exakte Lage und Abgrenzungen der jeweiligen Bereiche kann der Anlage 2 des Landesentwicklungsprogramms in der Fassung vom 15.11.2022 (siehe **Anhang 1**) entnommen werden.

Im Gegensatz zu den dicht besiedelten Verdichtungsräumen bzw. Metropolregionen besteht der ländliche Raum überwiegend aus unbesiedelten Flächen. Mit Stand vom 31.12.2022 sind in etwa 88 % der Fläche Bayerns zu den freien Landschaften zu zählen, die zu etwa 35 % forstwirtschaftlich und zu rund 46 % landwirtschaftlich genutzt werden. Lediglich knapp 5 % Bayerns sind Verkehrsflächen [1]. Weitere detaillierte Informationen zur sogenannten Flächeninanspruchnahme können den 5-jährigen Raumordnungsberichten entnommen werden [2].

1.2. Bayerisches Straßenverkehrsnetz in der Zuständigkeit des Bayerischen Staatsministeriums für Wohnen, Bau und Verkehr

1.2.1. Allgemeines zum bayerischen Straßennetz

Das überörtliche Straßennetz besteht aus Bundesautobahnen (BAB), Bundesstraßen (B), Staatsstraßen (St) und Kreisstraßen (K) [3]. Daneben gibt es Gemeindestraßen, die sich aufteilen in Gemeindeverbindungsstraßen, die den nachbarlichen Verkehr der Gemeinden oder der Gemeindeteile untereinander vermitteln, bzw. Ortsstraßen, die dem innerörtlichen Verkehr dienen [4]. Die administrative Zuständigkeit ist abhängig von der Straßenklasse und in Tabelle 1 zusammengestellt.

Tabelle 1 Übersicht über die administrative Zuständigkeit der Straßenbaubehörde [3] [4].

Straßenklasse	Beispiel	Baulastträger	Straßenbaubehörden
Bundesautobahn	A 9	<ul style="list-style-type: none">• Bund	<ul style="list-style-type: none">• Die Autobahn GmbH
Bundesstraße	B 2	<ul style="list-style-type: none">• Bund	<ul style="list-style-type: none">• Staatliche Bauämter

Straßenklasse	Beispiel	Baulastträger	Straßenbaubehörden
		<ul style="list-style-type: none"> • Gemeinden (in Ortsdurchfahrten über 80.000 Einwohner) 	<ul style="list-style-type: none"> • Gemeinden (in Ortsdurchfahrten über 80.000 Einwohner)
Staatsstraße	St 2209	<ul style="list-style-type: none"> • Freistaat Bayern • Gemeinden (in Ortsdurchfahrten über 25.000 Einwohner) 	<ul style="list-style-type: none"> • Staatliche Bauämter • Gemeinden (in Ortsdurchfahrten über 25.000 Einwohner)
Kreisstraße	TÖL 5	<ul style="list-style-type: none"> • Landkreise bzw. kreisfreie Städte • Gemeinden (in Ortsdurchfahrten über 25.000 Einwohner) 	<ul style="list-style-type: none"> • Landkreis bzw. kreisfreie Städte (Verwaltung kann auf Staatliche Bauämter übertragen werden) • Gemeinden (in Ortsdurchfahrten über 25.000 Einwohner)
Gemeindestraße		<ul style="list-style-type: none"> • Gemeinden 	<ul style="list-style-type: none"> • Gemeinden

Über die Anweisung StraßeninformationsBank (ASB) ist jede Stelle auf der Straße mit einer eindeutigen Bezeichnung bundeseinheitlich definiert.

Die Straßen werden in Abschnitte unterteilt. Diese sind durch Netzknoten (NK) an Kreuzungen und Einmündungen von überörtlichen Straßen begrenzt. Die Abschnitte werden mit Nummern bezeichnet. Diese sind entlang der festgelegten Straßenrichtung in der Regel in 20er-Schritten aufsteigend.

Die Station gibt an, wie weit ein Standort vom Beginn des Abschnittes entfernt ist. Sie beginnt in jedem Abschnitt bei Null und wird in der Maßeinheit Kilometer angegeben. Die Stationierung verläuft wie die Abschnittsnummer immer entlang der festgelegten Straßenrichtung aufsteigend.

Ein Punkt auf der Straße wird somit durch folgende drei Angaben eindeutig bestimmt: Straße, Abschnitt und Station. Die Stationszeichen vor Ort enthalten genau diese drei Angaben (vgl. Abbildung 1).

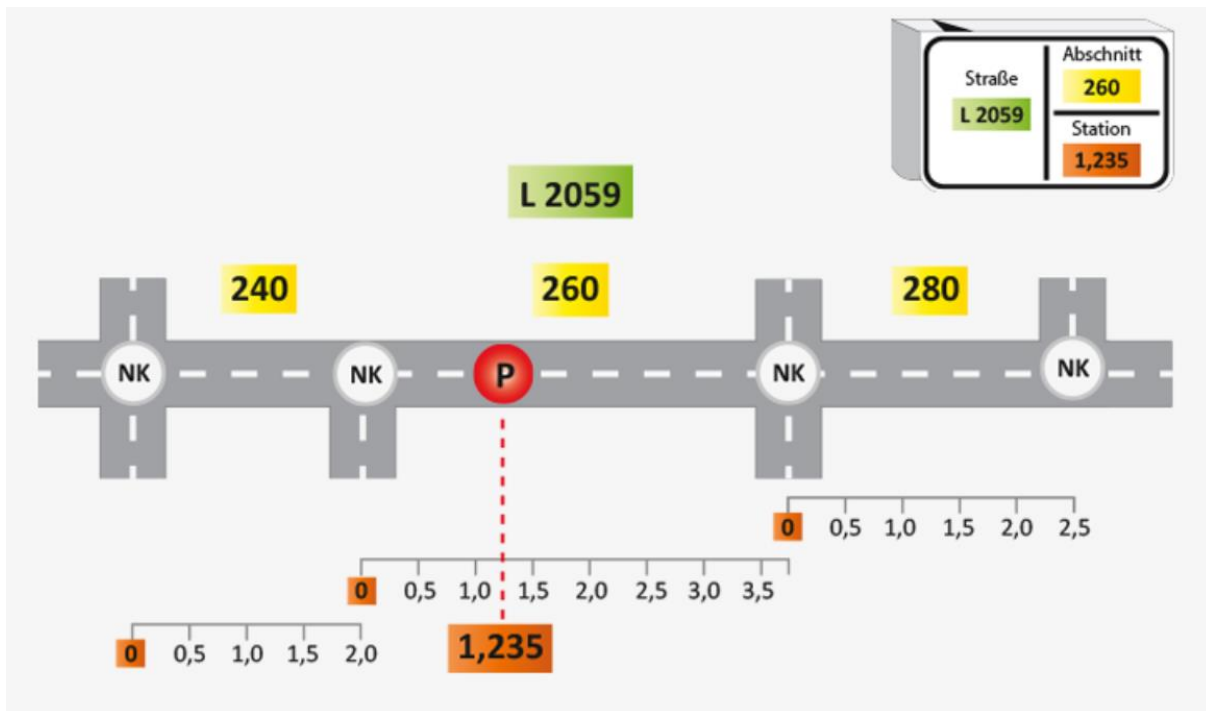


Abbildung 1 Schema zur Lokalisierung eines Punktes auf einer bayerischen Straße [3].

1.2.2. Bayerische Straßenbauverwaltung

Die Bayerische Straßenbauverwaltung ist verantwortlich für Planung, Ausbau, Erhaltung und Betrieb der rund 20.500 Kilometer Bundesstraßen und Staatsstraßen in Bayern. Dazu zählen auch 10.800 Brückenbauwerke, 108 Kilometer Lärmschutzwände und 45 Straßentunnel. Für diese überörtliche Straßeninfrastruktur sind 19 Staatliche Bauämter mit Straßenbauaufgaben zuständig.

Die Verwaltung der Bundesautobahnen wurde zum 01.01.2021 an die Autobahn GmbH des Bundes übertragen.

Die Länge der jeweiligen Straßenkategorien teilt sich in Bayern wie in Abbildung 2 dargestellt auf [3].

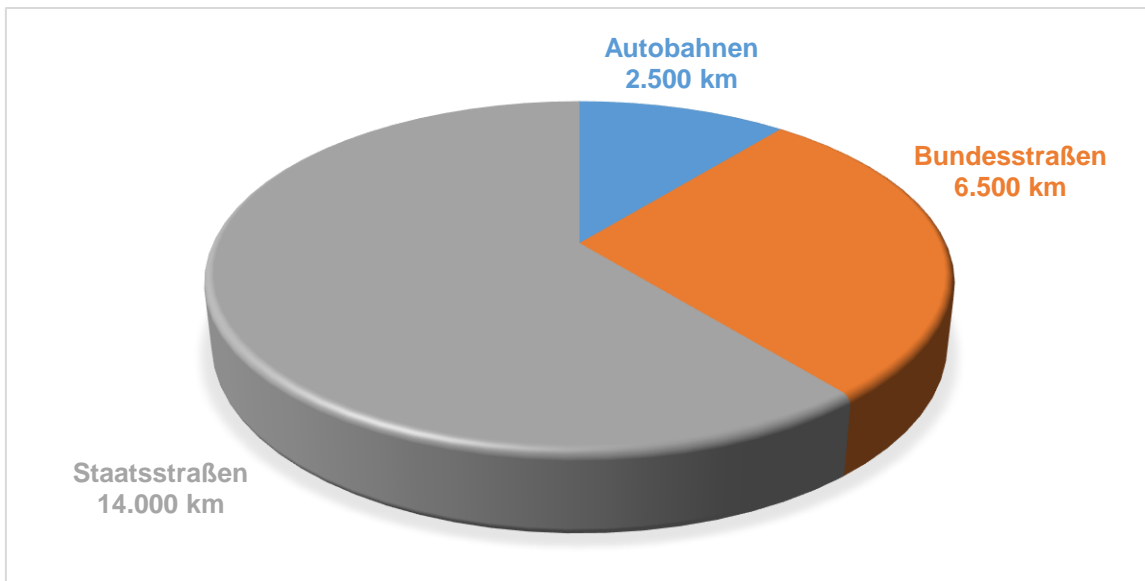


Abbildung 2 Grafische Darstellung des Straßennetzes (Autobahnen, Bundes- und Staatsstraßen) in Bayern [3].

Außerdem unterstützt und fördert der Freistaat mit seiner Bauverwaltung die bayerischen Landkreise und Gemeinden durch pauschale Zuweisungen und Projektförderungen im Kommunalstraßenbau.

Die Prognosen sagen voraus, dass der Straßenverkehr weiter zunehmen wird. Daher sind insbesondere Kapazitätserweiterungen an den Bundesfernstraßen und der Bau von Ortsumgehungen zu erwarten. Im Zuge dieser Entwicklung sind bei neuen und bestehenden Straßen, die im Sinne der 16. BImSchV wesentlich geändert werden, an den relevanten Immissionsorten die Vorsorgewerte der 16. BImSchV unter Beachtung von § 41 Abs. 2 BImSchG einzuhalten [5], [6].

1.3. Beschreibung der Hauptverkehrsstraßen in Bayern

Um die von dieser Lärmaktionsplanung erfassten Hauptverkehrsstraßen exakt darstellen und nachvollziehbar abbilden zu können, sind alle relevanten Hauptverkehrsstraßenabschnitte, die von der EG-Umgebungslärmrichtlinie erfasst sind, in Anhang 2 aufgelistet. Diese Auflistung von Hauptverkehrsstraßenabschnitten stellt den tatsächlichen Umfang der zentralen Lärmaktionsplanung für Hauptverkehrsstraßen dar und umfasst sämtliche Gemeinden (siehe Anhang 3), deren Gemeindefläche aufgrund der Lärmkartierung zum Straßenverkehrslärm von den Lärmindizes nach Artikel 5 der EG-Umgebungslärmrichtlinie vom 25.06.2022 erfasst ist. Die jeweiligen Straßenabschnitte sind nach den für die EG-Umgebungslärmrichtlinie relevanten Bundesautobahnen, Bundesstraßen und Staatsstraßen sortiert.

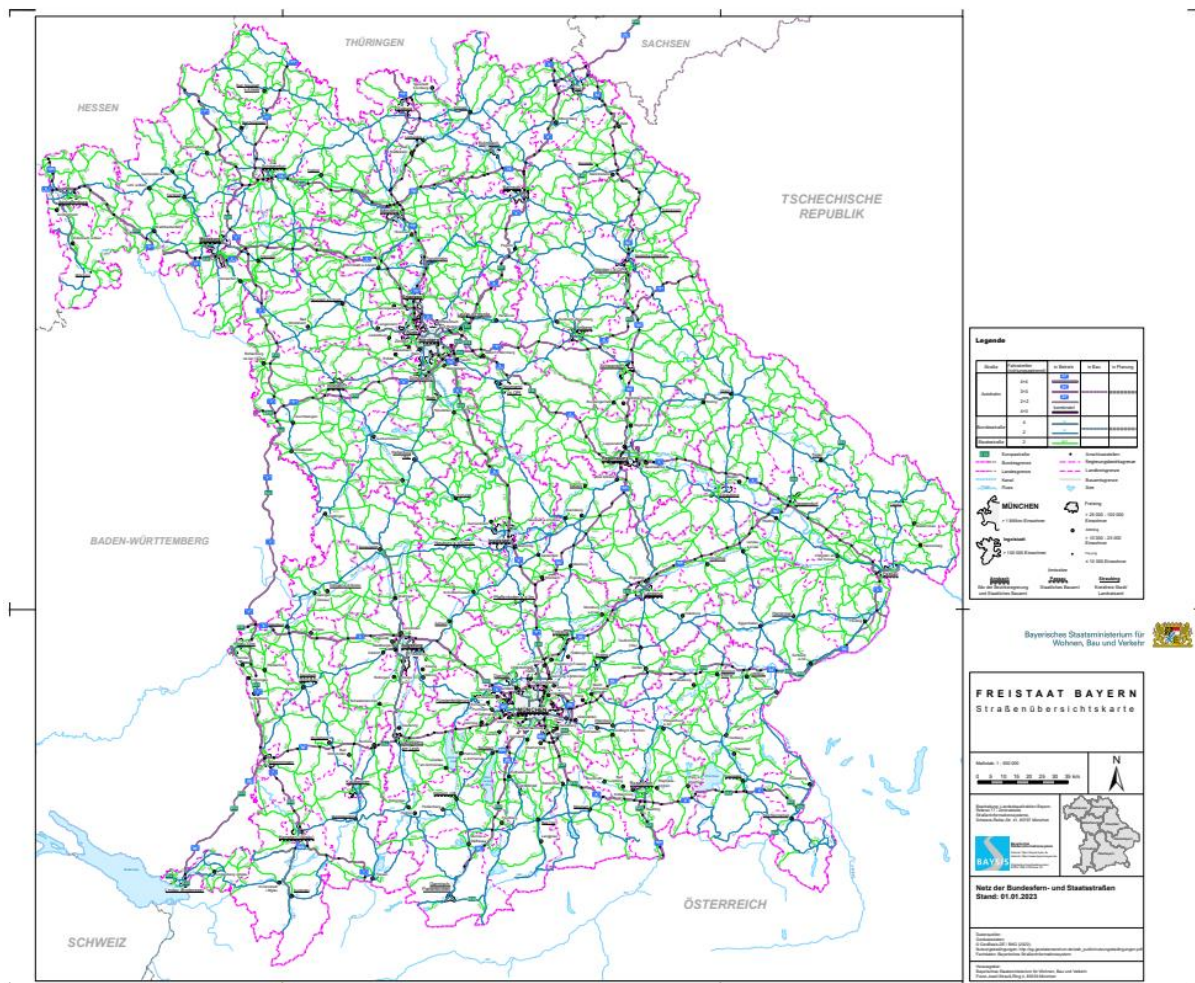


Abbildung 3 Straßenübersichtskarte über alle Bundesfern- und Staatsstraßen in Bayern; die abgebildete Grafik kann im Internet unter https://www.baysis.bayern.de/media/internet/veroeffentlichung/bayern/strasseneuebersichtskarte_bayern.pdf in einem hochauflösenden Format eingesehen werden.

2. Zuständige Behörde

Grundsätzlich sind die Zuständigkeiten zur Lärminderungsplanung im nationalen Recht in § 47e BImSchG geregelt [6]. Abgesehen von Aufgaben betreffend Haupteisenbahnstrecken, die dem Eisenbahn-Bundesamt zugewiesen sind, liegt die Zuständigkeit für die Lärmkartierung und die Erstellung von Lärmaktionsplänen bei den Gemeinden, sofern nach Landesrecht keine abweichenden Regelungen getroffen wurden.

Bayern hat zur Unterstützung der Gemeinden die Zuständigkeit für die Lärmkartierung abweichend vom Bundesrecht geregelt. Nach Art. 2 Abs. 1 Nr. 3 BayImSchG ist das Landesamt für Umwelt verantwortlich für die Durchführung der Lärmkartierung nach § 47c BImSchG an Hauptverkehrsstraßen und Großflughäfen sowie für Ballungsräume [7].

Auch die Erstellung der Lärmaktionspläne sind im Art. 2 im bayerischen Immissionsschutzgesetz gesondert geregelt [7].

Die Lärmaktionspläne für die beiden Großflughäfen Nürnberg und München werden von den beiden örtlich zuständigen Regierungen von Mittelfranken bzw. von Oberbayern aufgestellt. Für die Erstellung eines zentralen Lärmaktionsplans, für Hauptverkehrsstraßen außerhalb von Ballungsräumen und für Bundesautobahnen innerhalb von Ballungsräumen, der alle betroffenen Gemeinden in Bayern einschließt, ist seit dem 01.01.2021 gem. Art. 2 Abs. 3 BayImSchG die Regierung von Oberfranken zuständig.

Gemeinden haben auf Antrag auch weiterhin die Möglichkeit, kommunale Lärmaktionspläne mit entsprechend detaillierter Lärmbetrachtung vor Ort zu erstellen sowie zusätzliche Maßnahmen zur Reduzierung der Schallimmissionen anzustreben.

Ballungsräume mit mehr als 100.000 Einwohnern, diese sind München, Augsburg, Regensburg, Ingolstadt, Nürnberg, Erlangen, Fürth und Würzburg sind gem. Art. 4 BayImSchG i. V. m. § 47e BImSchG weiterhin selbst zuständig und stellen eigene Lärmaktionspläne auf.

3. Rechtlicher Hintergrund

3.1. Umsetzung der Umgebungslärmrichtlinie in nationales Recht

Die Europäische Kommission hat sich zum Ziel gesetzt, europaweit ein gemeinsames Konzept zur Verminderung von Umgebungslärm festzulegen.

Der Begriff „Umgebungslärm“ bezeichnet nach Art. 3 Buchstabe a der Richtlinie über die Bewertung und Bekämpfung von Umgebungslärm vom 25.06.2002 (Richtlinie 2002/49/EG) unerwünschte oder gesundheitsschädliche Geräusche im Freien, die durch Aktivitäten von Menschen verursacht werden [8]. Die „Umgebungslärmrichtlinie“ umfasst Lärm, der durch Straßen-, Schienen- und Flugverkehr sowie in Ballungsräumen durch Industrie- und Gewerbeanlagen verursacht wird. Sog. „Nachbarschaftslärm“ (private Feste, Musik, Singen etc.), der Lärm am Arbeitsplatz und in Verkehrsmitteln, der Lärm von Sportanlagen sowie der Lärm auf Militärgeländen zählen nicht zum Umgebungslärm im Sinne der Richtlinie.

Mit der EG-Richtlinie über die Bewertung und Bekämpfung von Umgebungslärm wurden die Mitgliedsstaaten verpflichtet, die Lärmbelastung der Bevölkerung in Ballungsräumen, an Hauptverkehrsstraßen und im Bereich großer Flughäfen einheitlich und regelmäßig zu erfassen. Anhand der Erkenntnisse zur Lärmbelastung

können Konzepte insbesondere zur Behebung von Lärmproblemen und Lärmauswirkungen in Form von Lärmaktionsplänen erstellt werden.

Die EG-Richtlinie wurde durch das Gesetz zur Umsetzung der EG-Richtlinie über die Bewertung und Bekämpfung von Umgebungslärm vom 24. Juni 2005 (Bundesgesetzblatt I S. 1794) in nationales Recht umgesetzt [9]. Artikel 1 dieses Gesetzes fügte in das Bundes-Immissionsschutzgesetz den sechsten Teil – Lärminderungsplanung (§§ 47a – 47f BImSchG) – ein [6].

Nach § 47c Abs. 1 Satz 1 BImSchG waren bis zum 30.06.2007 für Ballungsräume mit mehr als 250.000 Einwohnern, für Hauptverkehrsstraßen mit einem Verkehrsaufkommen von mehr als 6 Millionen Kraftfahrzeugen pro Jahr (ca. 16.400 Kfz/ 24 h), für Haupteisenbahnstrecken mit mehr als 60.000 Zügen pro Jahr (ca. 164 Züge/ 24 h) und für Großflughäfen mit mehr als 50.000 Bewegungen pro Jahr Lärmkarten zu fertigen. Darauf aufbauend waren bis zum 18.07.2008 nach § 47d Abs. 1 Satz 1 BImSchG für Ballungsräume und Orte in der Nähe vorgenannter Verkehrswege, insbesondere bei problematischen Lärmsituationen, Lärmaktionspläne aufzustellen (1. Stufe). Für die kleineren Ballungsräume mit mehr als 100.000 Einwohnern, Haupteisenbahnstrecken mit mehr als 30.000 Zügen pro Jahr und Hauptverkehrsstraßen mit einem Verkehrsaufkommen von mehr als 3 Millionen Kraftfahrzeugen pro Jahr (ca. 8.200 Kfz/ 24 h) galten entsprechende Fristen bis 30.06.2012 für die Kartierung bzw. 18.07.2013 für die Lärmaktionspläne (2. Stufe; vgl. § 47c Abs. 1 Satz 2 BImSchG und § 47d Abs. 1 Satz 2 BImSchG). Die Lärmkarten und Lärmaktionspläne sind alle fünf Jahre zu überprüfen und erforderlichenfalls zu überarbeiten (vgl. § 47c Abs. 4 BImSchG und § 47d Abs. 5 BImSchG) [6], [7].

Mit Änderungsverordnung zur EG-Umgebungslärmrichtlinie vom Juni 2019 sind ab der Kartierung 2022 die Lärmaktionspläne innerhalb einer Frist von nunmehr zwei Jahren durch die jeweiligen Behörden zu erstellen. In der Praxis hatte sich gezeigt, dass die bisherige Jahresfrist aufgrund der umfangreichen Beteiligungen nur schwer realisierbar war.

Einschlägige Norm für die Ausarbeitung und Durchführung von Lärmaktionsplänen ist § 47d BImSchG, der für die Mindestanforderungen an die Lärmaktionspläne auf den Anhang V der EG-Umgebungslärmrichtlinie verweist. Die Zuständigkeiten zur Durchführung der Lärminderungsplanung sind in Bayern im bayerischen Immissionsschutzgesetz geregelt (vgl. Kapitel 2, Zuständige Behörde)

3.2. Durchführung der zentralen Lärminderungsplanung in Bayern

Mit Fortschreibung der Lärmkartierung und Veröffentlichung der Lärmkarten durch das Landesamt für Umwelt startet das Verfahren der zentralen Lärmaktionsplanung. Anschließend wird die Öffentlichkeit in einer 1. Phase gemäß § 47d Absatz 3 BImSchG frühzeitig gehört und erhält die Möglichkeit bei der Aufstellung und Überprüfung des Lärmaktionsplans rechtzeitig und effektiv mitzuwirken. Die Ergebnisse werden veröffentlicht und fließen direkt in den Lärmaktionsplan ein. Der Entwurf des Lärmaktionsplans wird der Öffentlichkeit zur Verfügung gestellt. Im Rahmen der 2. Phase der Öffentlichkeitsbeteiligung können die Bürger und Gemeinden sowie weitere Träger öffentlicher Belange den Entwurf des Lärmaktionsplans selbst und das gesamte Verfahren der Lärmaktionsplanung bewerten. Die Ergebnisse der Abfrage werden zum einen in den aktuellen Lärmaktionsplan einfließen und zum anderen für die nächste Runde der Lärmaktionsplanung berücksichtigt. Nach Ausarbeitung des finalen Lärmaktionsplans wird dieser veröffentlicht und gem. § 47d Abs. 7 BImSchG an die Europäische Kommission gemeldet.

3.3. Rechtliche Bindung von Lärmaktionsplänen

Lärmaktionspläne entfalten keine unmittelbare Regelungswirkung zu Gunsten oder zu Lasten Dritter (etwa des Bürgers). Je nach Art der im Lärmaktionsplan enthaltenen Vorgaben reicht die Bindungswirkung für die zur Umsetzung zuständigen Träger öffentlicher Verwaltung gemäß § 47d Abs. 6 BImSchG i. V. m. § 47 Abs. 6 BImSchG unterschiedlich weit [6].

Nach § 47d Abs. 6 BImSchG i. V. m. § 47 Abs. 6 Satz 1 BImSchG sind die Maßnahmen, die in Lärmaktionsplänen festgelegt werden, durch Anordnungen oder sonstige Entscheidungen der zuständigen Träger öffentlicher Verwaltung nach dem BImSchG oder anderen Rechtsvorschriften durchzusetzen. Allerdings enthält § 47d Abs. 6 BImSchG i. V. m. § 47 Abs. 6 Satz 1 BImSchG zur Anordnung von Lärminderungsmaßnahmen keine eigenständige Rechtsgrundlage. Die Maßnahmen zur Lärminderung können im Lärmaktionsplan deshalb nur vorgesehen werden, wenn sie nach dem einschlägigen Fachrecht zulässig und verhältnismäßig sind. Der Plan muss unter Beachtung von Art. 4 BayImSchG rechtsfehlerfrei in Kraft treten.

Voraussetzung dafür ist insbesondere eine ausführliche und fehlerfreie Abwägung durch die zuständige Behörde. Das Gebot der gerechten Abwägung ist einzuhalten. Ziel der Abwägung ist es, ein bestehendes Problem zu lösen und einen inhaltlich ausgewogenen Plan zu erstellen. Insbesondere sind der Grundsatz der

Konfliktbewältigung und das planungsrechtliche Rücksichtnahmegebot zu berücksichtigen. Diese Grundsätze gelten sowohl beim Abwägungsvorgang als auch beim Abwägungsergebnis. Zur Abwägungskontrolle muss der Entscheidungsvorgang rekonstruierbar sein.

Liegen die fachgesetzlichen Voraussetzungen vor, was üblicherweise durch Beteiligung der Fachbehörden sichergestellt wird, müssen die durch den Plan vorgegebenen Maßnahmen durch Anordnungen oder sonstige Entscheidungen von den zuständigen Fachbehörden in der Regel durchgesetzt werden.

Sind im Lärmaktionsplan planungsrechtliche Festlegungen (insbesondere Verkehrswegeplanung und Schallschutzmaßnahmen in der Bauleitplanung) vorgesehen, haben die zuständigen Planungsträger diese Vorgaben bei ihren Planungen nach § 47d Abs. 6 BImSchG i. V. m. § 47 Abs. 6 Satz 2 BImSchG zu berücksichtigen. Das heißt, diese sind mit den übrigen von der Planung betroffenen öffentlichen und privaten Belangen abzuwägen. Sie nehmen somit die Entscheidung, ob und in welcher Form eine bestimmte (Verkehrs-)Planung erfolgt nicht vorweg. Planungsrechtliche Festlegungen können alle Ebenen der räumlichen Gesamtplanung (insbesondere Raumordnung, Linienbestimmung von Verkehrswegen sowie Bebauungspläne) betreffen. Die eingeschränkte Bindungswirkung des § 47d Abs. 6 BImSchG i. V. m. § 47 Abs. 6 Satz 2 BImSchG erfasst auch andere behördliche Planungsentscheidungen, welche eine umfassende Abwägung widerstreitender Interessen voraussetzen, wie insbesondere die Planfeststellung von Infrastrukturvorhaben.

Beim Bau oder der wesentlichen Änderung von Bundesfernstraßen ist der Bund grundsätzlich verpflichtet, vorbehaltlich § 41 Abs. 2 BImSchG, aktive Schallschutzmaßnahmen (z. B. Aufstellung von Lärmschutzwänden) bei Überschreitung der Immissionsgrenzwerte der „Verkehrslärmschutzverordnung“ (16. BImSchV) [5] durchzuführen. Weiter werden in der „Verkehrswege-Schallschutzmaßnahmenverordnung“ (24. BImSchV) [6] Art und Umfang der notwendigen passiven Schallschutzmaßnahmen für schutzwürdige Räume in baulichen Anlagen festgelegt. Nur insoweit können im Lärmaktionsplan Schallschutzmaßnahmen verbindlich festgelegt werden. Darüber hinaus kann der Bund als Träger der Straßenbaulast für Bundesfernstraßen im Wege der Lärmaktionsplanung ohne Zustimmung nicht zu weitergehenden Schallschutzmaßnahmen (z. B. Einbau lärmindernder Fahrbahnbeläge) verpflichtet werden.

Haushaltsvorbehalt

Die in den Lärmaktionsplänen enthaltenen Maßnahmen werden im Rahmen vorhandener Stellen und Mittel umgesetzt und lösen keine Ansprüche nach dem Konnexitätsprinzip aus.

4. Erfordernis zur Aufstellung eines Lärmaktionsplans

Auf der Grundlage der Hinweise zur Lärmaktionsplanung in Bayern für die Regierungen vom 31.07.2012 des Bayerischen Staatsministeriums für Umwelt und Verbraucherschutz waren bis zur 3. Runde der Lärmaktionsplanung besondere Lärmbrennpunkte vorrangig anzugehen [10]. Gemäß den Hinweisen waren beim Straßenverkehr Lärmaktionspläne in Erwägung zu ziehen, wenn eine Überschreitung

- eines 24-Stunden-Wertes L_{DEN} von 67 dB(A) oder
- eines Nachtwertes L_{Night} von 57 dB(A)

bei gleichzeitig mehr als 50 Betroffenen (nach dem damaligen Berechnungsverfahren VBEB) in einem zusammenhängenden Siedlungsgebiet vorliegt.

In der 3. Runde der Lärmaktionsplanung waren, bedingt durch die Auslegung der Umgebungslärmrichtlinie durch die Europäische Kommission, für alle Gemeinden in der Nähe von Hauptverkehrsstraßen, die von der Lärmkartierung erfasst waren, Lärmaktionspläne zu erstellen.

Zur Bewertung der Lärmbetroffenheit der Bevölkerung wurde auf den immissionsschutzfachlich kritischeren Nachtzeitraum abgestellt. Das heißt, Grundlage für die Abschätzung der Anzahl der infolge von Schallschutzmaßnahmen an Hauptverkehrsstraßen entlasteten Personen ist die Zahl derjenigen Bewohner von Gebäuden mit einer nächtlichen Lärmbelastung von $L_{Night} > 57$ dB(A). Damit wurden gleichzeitig die betroffenen Gebäude bzw. deren Bewohner mit einer über den gesamten Tageszeitraum gemittelten Lärmbelastung $L_{DEN} > 67$ dB(A) erfasst, da an diesen Gebäuden in der Regel auch der Wert L_{Night} von 57 dB(A) überschritten wurde.

Nur soweit schutzwürdige Nutzungen ausschließlich in der Tagzeit erfolgen (wie z. B. Schule, Kindergarten), wurde für die statistische Auswertung nur der L_{DEN} betrachtet.

Nach einer Entscheidung des Europäischen Gerichtshofs zum Vertragsverletzungsverfahren gegen den Mitgliedstaat Portugal vom 31. März 2022 müssen für die 4. Runde der Lärmaktionsplanung für alle von der Lärmkartierung erfassten Bereiche

Lärmaktionspläne aufgestellt werden, unabhängig von der Höhe der Lärmpegel und unabhängig von der Anzahl an Lärmbetroffenen [11], [12].

5. Berechnungsmethoden zur Lärmkartierung nach der EG – Umgebungslärmrichtlinie

Aufbauend auf der Lärmkartierung erfolgt die Lärmaktionsplanung. Daher kommt der Lärmkartierung eine besondere Bedeutung zu. Die Anforderungen an die Lärmkarten hat der Bund durch die Verordnung über die Lärmkartierung vom 06.03.2006 (34. BImSchV, BGBl. I S. 516) festgelegt [13]. In Bayern ist für die Lärmkartierung das Landesamt für Umwelt zuständig (BaylmschG, GVBl. S. 686, Art. 2, Absatz 1) [7].

Mit CNOSSOS-EU (Common NOise aSSessment MethOdS) hat die europäische Kommission eine für alle Mitgliedstaaten einheitliche Lärmberechnungsmethode für alle relevanten Quellenarten erarbeitet, welche erstmals bei der Lärmkartierung 2022 verpflichtend anzuwenden ist [14]. Diese einheitlichen Berechnungsmethoden wurden in Deutschland in nationales Recht umgesetzt. Somit sind mit Bekanntmachung vom 07. September 2021 zum 31.12.2021 für Lärmkartierungen die Berechnungsmethoden für Umgebungslärm nach §5 Absatz 1 der Verordnung über die Lärmkartierung (BAnz AT 05.10.2021 B4; BAnz AT 02.12.2021 B6) im Bundesanzeiger anzuwenden [15]. Damit wurden die vorläufigen Berechnungsverfahren, die bis einschließlich der dritten Runde der Lärminderungsplanung verwendet wurden, durch die nachfolgenden Berechnungsmethoden abgelöst:

- BUB: Berechnungsmethode für den Umgebungslärm von bodennahen Quellen (Straßen, Schienenwege, Industrie und Gewerbe)
- BUF: Berechnungsmethode für den Umgebungslärm von Flugplätzen
- BEB: Berechnungsmethode zur Ermittlung der Belastetenzahlen durch Umgebungslärm
- BUB-D: Datenbank für die Berechnungsmethode für den Umgebungslärm von bodennahen Quellen (Straßen, Schienenwege, Industrie und Gewerbe)
- BUF-D: Datenbank für die Berechnungsmethode für den Umgebungslärm von Flugplätzen

Die Lärmkarten für die vierte Runde wurden am 27.03.2023 veröffentlicht. Durch die Änderung der Berechnungsverfahren sind die Lärmkarten der 4. Runde der Lärminderungsplanung nicht mit denen der 3. Runde vergleichbar (vgl. Anhang 10). Deswegen können hier keine Interpretationen hinsichtlich einer Änderung des Lärmausmaßes vorgenommen werden [16].

Eine Ermittlung des Lärms durch Messungen ist nach §5 Abs. 1 der 34. BImSchV nicht vorgesehen.

Nach den Berechnungsmethoden werden für Immissionsorte in 4 m Höhe über dem Boden die äquivalenten Dauerschallpegel für die Zeiträume "Tag-Abend-Nacht" als Index L_{DEN} (Day, Evening, Night) und die "Nacht" als Index L_{Night} berechnet. Der Dauerschallpegel L_{DEN} wird aus den Kenngrößen L_{Day} für den Zeitraum von 06:00 bis 18:00 Uhr, $L_{Evening}$ für den Zeitraum von 18:00 bis 22:00 Uhr und L_{Night} für den Zeitraum von 22:00 bis 06:00 Uhr ermittelt; die größere Störwirkung von Geräuschen in den Abend- und Nachtstunden wird dabei durch Zuschläge berücksichtigt (vgl. Anhang 4).

6. Nationale Grenz-, Auslöse- und Richtwerte

Die EG-Umgebungslärmrichtlinie selbst wie auch die §§ 47a-f BImSchG enthalten keine Grenz-, Auslöse oder Richtwerte für den Straßenverkehrslärm und auch keine unmittelbare Rechtsgrundlage für die Umsetzung von Maßnahmen aus einem bestehenden Lärmaktionsplan. Die heranzuziehenden Werte sind hingegen aus dem einschlägigen deutschen Fachrecht zu entnehmen.

Beim baulichen Lärmschutz an Straßen wird grundsätzlich zwischen Lärmvorsorge und Lärmsanierung unterschieden (vgl. Abbildung 4), wie nachstehendes Schema zeigt. Die Unterscheidung ist insbesondere für die Umsetzbarkeit von Maßnahmen und zur Festlegung von Ansprüchen auf Lärmschutz entscheidend.

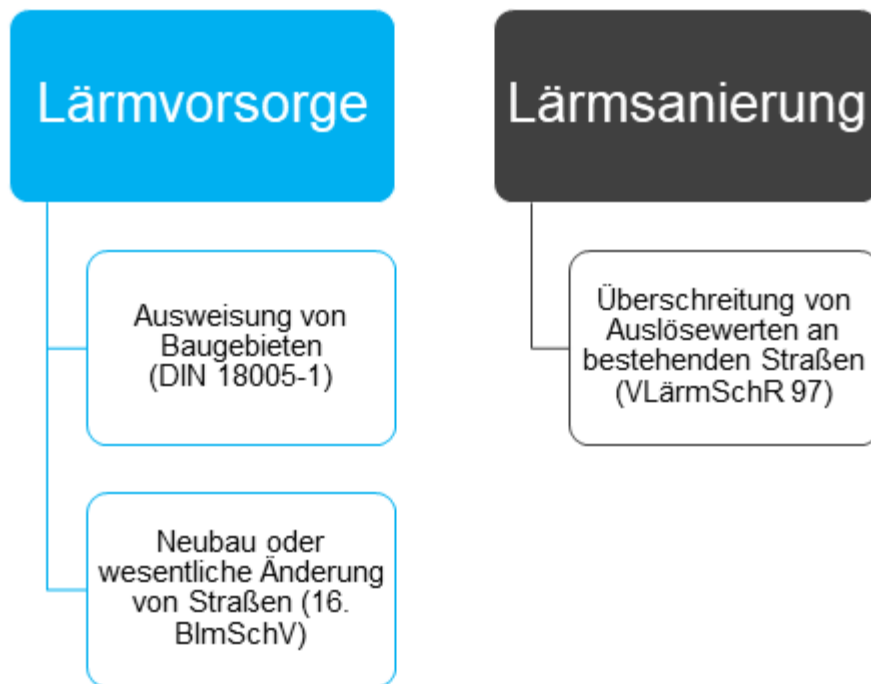


Abbildung 4 Zuordnung von Normen zu Lärmvorsorge und Lärmsanierung bei Straßen

Die Lärmvorsorge dient dem Zweck, dem Entstehen erheblicher Belästigungen sowie gesundheitlicher Gefährdungen bei der Ausweisung von Baugebieten vorzubeugen (Orientierungswerte nach DIN 18005) und bei Straßenneubauvorhaben bzw. wesentlichen Änderungen bestehender Straßen diese zu vermeiden (Grenzwerte der 16. BImSchV).

Die Lärmsanierung dient dem Zweck, an bestehenden Straßen die Lärmbelastung insbesondere für Wohn- und Aufenthaltsräume sowie Außenwohnbereichen zu mindern. Sie kann sowohl aus aktiven Lärmschutzmaßnahmen, wie z. B. Lärmschutzwänden, -wällen oder lärmminderndem Asphalt, als auch aus passiven Lärmschutzmaßnahmen, wie z. B. Lärmschutzfenstern und Lüftungseinrichtungen, sowie aus straßenverkehrsrechtlichen Maßnahmen, wie z. B. Geschwindigkeitsbeschränkungen und Verkehrsbeschränkungen bis hin zu Verkehrsverboten, bestehen.

Laut BMVI gilt für die Lärmvorsorge und die Lärmsanierung grundsätzlich, dass vorrangig aktive Lärmschutzmaßnahmen umzusetzen sind [17].

Im Rahmen der Lärmaktionsplanung sind die jeweiligen materiellen Regelungen des nationalen Fachrechts heranzuziehen. Daher ist darauf hinzuweisen, dass bei der Bewertung von Umgebungslärm gemäß der EG-Umgebungslärmrichtlinie für die Lärmkartierung und somit für die Lärmaktionspläne andere Berechnungsmethoden

herangezogen werden, als beim Vollzug von Lärmvorsorge und von Lärmsanierung nach deutschem Recht. Die Ergebnisse der beiden Bewertungsmethoden (BUB und RLS-19) sind nicht direkt vergleichbar.

Gemäß der EG-Umgebungslärmrichtlinie sind die Lärmindizes L_{DEN} und L_{Night} nach BUB zu berechnen und stellen somit die Grundlage für die Feststellung der Gebiete dar, für die Lärmaktionspläne auszuarbeiten sind. Für die Beurteilung des Lärmschutzes im Straßenverkehr im Hinblick auf lärmindernde Maßnahmen durch die zuständigen Straßenbaubehörden werden die Richtlinien für den Lärmschutz an Straßen (RLS-19) zugrunde gelegt, die zu abweichenden Ergebnissen gegenüber der BUB führen können.

6.1. Lärmschutz in der Bauleitplanung

Bei der Ausweisung und Änderung von Baugebieten an bestehenden Straßen im Rahmen der Bauleitplanung ist gemäß § 5 Abs. 2 Nr. 6 und § 9 Abs. 1 Nr. 24 Baugesetzbuch (BauGB) der Schutz vor erheblichen Verkehrslärmeinwirkungen sicherzustellen. [18] Zudem ist seitens der zuständigen Baubehörden ein vorbeugender Schallschutz anzustreben. Hierzu wird die DIN 18005-1 [19] (Schallschutz im Städtebau Teil 1: Grundlagen und Hinweise für die Planung) zur Anwendung empfohlen. [20]

Für die Beurteilung sind die im Beiblatt 1 zur DIN 18005-1 genannten Orientierungswerte heranzuziehen. Diese sind aus der Sicht des Schallschutzes im Städtebau erwünschte Zielwerte, jedoch keine Grenzwerte [19]. Für die einzelnen Nutzungen sind im Beiblatt 1 zur DIN 18005-1 die Orientierungswerte aus Tabelle 2 angegeben:

Tabelle 2 Orientierungswerte gemäß Beiblatt 1 zu DIN 18005-1 [19].

Nutzungen	Orientierungswert in dB(A)			Orientierungswert in dB(A)		
	tags	(06:00 – 22:00 Uhr)		nachts	(22:00 – 06:00 Uhr)	
reine Wohngebiete (WR)	50			40 bzw. 35		

Nutzungen	Orientierungswert in dB(A)		Orientierungswert in dB(A)	
	tags (06:00 – 22:00 Uhr)		nachts (22:00 – 06:00 Uhr)	
allgemeine Wohngebiete (WA), Kleinsiedlungsgebiete (WS), Wochenendhaus- und Ferienhausgebiete, Campingplatzgebiete	55		45 bzw. 40	
Friedhöfe, Kleingarten- und Parkanlagen	55		55	
besondere Wohngebiete (WB)	60		45 bzw. 40	
Dorfgebiete (MD), Dörfliche Wohngebiete (MDW), und Mischgebiete (MI), Urbane Gebiete (MU)	60		50 bzw. 45	
Kerngebiete (MK)	63 bzw. 60		53 bzw. 45	
Gewerbegebiete (GE)	65		55 bzw. 50	
Sonstige Sondergebiete (SO), schutzbedürftige Gemeinbedarfsflächen, je nach Nutzungsart	45 bis 65		35 bis 65	

Bei zwei angegebenen Werten soll der niedrigere für Industrie-, Gewerbe- und Freizeitlärm sowie für Geräusche von vergleichbaren öffentlichen Betrieben gelten. Das heißt für Verkehrslärm ist der höhere Nachtwert heranzuziehen.

Die Orientierungswerte sollen bereits auf den Rand der Bauflächen oder der überbaubaren Grundstücksflächen in den jeweiligen Baugebieten oder der Flächen sonstiger Nutzung bezogen werden.

6.2. Lärmschutz bei neuen und wesentlich geänderten Verkehrswegen

Gemäß § 41 Abs. 1 BImSchG ist beim Bau oder der wesentlichen Änderung von Verkehrswegen (Straßen und Schienenwegen) sicherzustellen, dass keine schädlichen Umwelteinwirkungen durch Verkehrsgeräusche hervorgerufen werden können, die nach dem Stand der Technik vermeidbar sind. Dies gilt nach § 41 Abs. 2 BImSchG nicht, soweit die Kosten der Schutzmaßnahme nicht im Verhältnis zu dem angestrebten Schutzzweck stehen würden. [6]

Der Begriff der schädlichen Umwelteinwirkung wird durch die Immissionsgrenzwerte (sog. Vorsorgegrenzwerte) nach § 2 Abs. 1 der 16. BImSchV konkretisiert. [5]

Für die einzelnen Nutzungen sind die in Tabelle 3 angegebenen Immissionsgrenzwerte festgelegt:

Tabelle 3 Immissionsgrenzwerte gemäß 16. BImSchV [5]

Immissionsort	Immissionsgrenzwert in dB(A)		Immissionsgrenzwert in dB(A)	
	tags (06:00 – 22:00 Uhr)		nachts (22:00 – 06:00 Uhr)	
Krankenhäuser, Schulen, Kurheime, Altenheime	57		47	
reine und allgemeine Wohngebiete, Kleinsiedlungsgebiete	59		49	
Kern-, Dorf-, Mischgebiete, urbane Gebiete	64		54	
Gewerbegebiete	69		59	

Nach § 3 der 16. BImSchV [5] sind die Beurteilungspegel für Straßen nach Abschnitt 3 in Verbindung mit Abschnitt 1 der Richtlinien für den Lärmschutz an Straßen – Ausgabe 2019 – RLS-19 [21] (VkBf. 2019, Heft 20, lfd. Nr. 139, S. 698 [22]) zu berechnen. Für Schienenwege ist der Beurteilungspegel nach Anlage 2 dieser Verordnung zu berechnen, die Grundlage hierzu ist in den Berechnungsverfahren der Schall 03 zu finden. [23]

Da die Ermittlung der Lärmbelastung durch Straßen nach nationalem Recht nach der RLS-19 erfolgt, können deren Ergebnisse von denen der BUB zum Teil erheblich abweichen.

Für die Lärmvorsorge sollen primär aktive Schallschutzmaßnahmen, wie Schallschutzwände/-wälle, lärmindernde Fahrbahnoberflächen oder Einhausungen, eingesetzt werden.

6.3. Lärmsanierung an bestehenden Straßen durch bauliche Maßnahmen

Nach geltender Rechtslage besteht kein Rechtsanspruch auf eine Durchführung von Lärmsanierungsmaßnahmen an bestehenden Straßen durch den Baulastträger. Vielmehr wird die Lärmsanierung als freiwillige Leistung auf der Grundlage haushaltsrechtlicher Regelungen durchgeführt. Nach den Richtlinien für den Verkehrslärmschutz an Bundesfernstraßen in der Baulast des Bundes (VLärmSchR 97, Verkehrsblatt [VkBli.] 1997 S. 434) können Lärmschutzmaßnahmen umgesetzt werden, wenn die folgenden Auslösewerte unter Anwendung der RLS-19 überschritten werden (Tabelle 4):

Tabelle 4 Abgesenkte Lärmsanierungsgrenzwerte gemäß Nr. 37.1 der VLärmSchR 97. [24]

Immissionsort	Auslösewerte der Lärmsanierung in dB(A) tags (06:00 – 22:00 Uhr)	Auslösewerte der Lärmsanierung in dB(A) nachts (22:00 – 06:00 Uhr)
Krankenhäuser, Schulen, Kurheime, Altenheime, reine und allgemeine Wohngebiete, Kleinsiedlungsgebiete	64	54
Kern-, Dorf-, Mischgebiete	66	56
Gewerbegebiete	72	62

Als Lärmschutzmaßnahmen kommen aktive und/oder passive bauliche Maßnahmen in Betracht.

Die VLärmSchR 97 [25] wurden mit Rundschreiben Straßenbau Nr. 26/1997 [26] den Obersten Straßenbaubehörden der Länder bekannt gegeben. Die Anwendung wird auch für Straßen, die nicht in der Baulast des Bundes liegen, empfohlen. Weitere Einzelheiten sind in den VLärmSchR 97 geregelt. Dabei ist zu beachten, dass die Auslösewerte unter Nr. 37.1 der VLärmSchR 97 mehrfach abgesenkt wurden, zuletzt mit Wirkung zum 01.08.2020 um 3 dB(A) auf die o. g. Auslösewerte der Lärmsanierung [24].

6.4. Lärmschutz durch straßenverkehrsrechtliche Maßnahmen

Das Straßenverkehrsrecht ist sachlich begrenztes Ordnungsrecht. Es dient der Unfallverhütung und der Gefahrenabwehr. Es bedient sich dazu allgemeiner Verkehrsregeln und dort, wo es streckenbezogen die besonderen Umstände im Einzelfall zwingend gebieten, besonderer Verkehrsregeln durch Verkehrszeichen. Verkehrszeichen haben unterschiedliche Regelungstiefen. Sie können zur „Grundausstattung“ einer Straße gehören (z. B. Wegweisung), aber bei Gefahrenlagen auch in Rechte Dritter eingreifen (z. B. Verkehrsumleitungen, Verkehrsbeschränkungen, Verkehrsverbote). Grundlage für straßenverkehrsrechtliche Maßnahmen sind die Straßenverkehrs-Ordnung (§ 45 StVO) [27] und ergänzend als Orientierungshilfe die bundesweit geltenden Richtlinien für straßenverkehrsrechtliche Maßnahmen zum Schutz der Bevölkerung vor Lärm (Lärmschutz-Richtlinien-StV) [28].

Planerische und bauliche Lärmschutzmaßnahmen haben Vorrang. Dies kommt auch in den niedrigeren Auslösewerten beispielsweise für die straßenbauliche Lärmsanierung zum Ausdruck; sie liegen um 6 dB(A) unter den straßenverkehrsrechtlichen Schallpegel. 3 dB(A) bedeutet dabei eine Halbierung des Verkehrslärms bei identischer Verkehrszusammensetzung, 6 dB(A) entsprechend eine Reduzierung auf ein Viertel.

Zur straßenverkehrsrechtlichen Maßnahmenentwicklung aus Gründen des Lärmschutzes können insbesondere folgende Ansätze empfohlen werden:

- Vermeidung von Kfz-Verkehr (z. B. Förderung von Fußverkehr, Radverkehr, ÖPNV)
- Verlangsamung von Kfz-Verkehr (z. B. Geschwindigkeitsbeschränkung, Verhinderung des Überholens oder Vorbeifahrens, Lichtzeichenanlage)
- Verstetigung des Fahrverlaufes (z. B. Halteverbot, Abbiegespur, Abbiegeverbot, vorgeschriebene Fahrtrichtung, Grüne Welle)

- Verlagerung von Kfz-Verkehr (z. B. Wegweisung, Umleitung, Einbahnstraße, Verbot der Einfahrt, Abbiegeverbot, vorgeschriebene Fahrtrichtung)
- Verkehrsverbote durch Untersagung von bestimmten Kfz-Verkehren (z. B. Nachfahrverbote; nur als ultima ratio und mit Umleitung des verbotenen Verkehrs)

Zum Nachweis der Gefahrenlage aus Gründen des Lärmschutzes sind als Orientierungshilfe die folgenden straßenverkehrsrechtlichen Immissionsrichtwerte zu beachten (Tabelle 5):

Tabelle 5 Immissionsrichtwerte gemäß Nr. 2.1 der Lärmschutz-Richtlinien-StV. [28]

Immissionsort	Immissionsrichtwert in dB(A)		Immissionsrichtwert in dB(A)	
	tags (06:00 – 22:00 Uhr)		nachts (22:00 – 06:00 Uhr)	
reine und allgemeine Wohngebiete, Kleinsiedlungsgebiete, Krankenhäuser, Schulen, Kur- und Altenheime	70		60	
Kern-, Dorf-, Mischgebiete	72		62	
Gewerbegebiete	75		65	

Die aktuelle obergerichtliche Rechtsprechung berücksichtigt als untere Grenze der Zumutbarkeit auch die Immissionsgrenzwerte der 16. BImSchV; werden sie überschritten, kann sich die Pflicht zur Ermessensausübung ergeben. Das Ergebnis der Ermessensausübung ist nicht vorgezeichnet.

Bei der Abwägung, ob und ggf. welche straßenverkehrsrechtlichen Maßnahmen bei Vorliegen der sachlichen Voraussetzungen in Betracht kommen, ist vielmehr stets auf alle Umstände des Einzelfalls abzustellen. Neben den Interessen und Belangen der Anwohner (wie Schutzwürdigkeit, Schutzbedürftigkeit, gebietsbezogene Vorbelastung) sind die Interessen und Belange des Verkehrs (wie Verkehrsbedürfnisse, straßenbauliche und planerische Verbesserungspotenziale, Berufsausübung) und die Verkehrsbedeutung der Straße in die Abwägung einzubeziehen. Der Grundsatz der Verhältnismäßigkeit ist zu beachten. Die Maßnahmen dürfen nicht zu einer Beschränkung durch Untersagung bestimmter Verkehrsarten oder Benutzungszwecken führen (sog. Vorbehalt des Straßenrechts).

Derzeit prüft das Bundesministerium für Digitales und Verkehr (BMDV), ob die Festlegungen der 2019 überarbeiteten Berechnungsgrundlage „Richtlinie für den Lärmschutz an Straßen (RLS-19)“ in den Lärmschutz-Richtlinien-StV Berücksichtigung finden und untersucht die möglichen Auswirkungen bei Absenkung der Richtwerte in der Lärmschutz-Richtlinien-StV [29].

7. Zusammenfassung der Daten der Lärmkarten

7.1. Lärmbelastung durch Straßenverkehrslärm von Hauptverkehrsstraßen im Sinne der EG-Umgebungslärmrichtlinie

Die strategische Lärmkartierung 2022 des Bayerischen Landesamtes für Umwelt bildet die Grundlage für die Lärmaktionsplanung der 4. Runde. Gemäß der EG-Umgebungslärmrichtlinie sind alle Straßenabschnitte mit mehr als 3 Mio. Kraftfahrzeugen pro Jahr zu erfassen [8]. Defacto entspricht das einer durchschnittlichen täglichen Verkehrsstärke von 8.200 Kfz/Tag, die in Deutschland bei Verkehrszählungen das gängigere Bewertungskriterium ist.

Die Ermittlung der Lärmbelastung erfolgt gem. § 5 Abs. 1 der 34. BImSchV ausschließlich durch Berechnung [13]. Für die Lärmkartierung 2022 wurde hierfür erstmals die neue Berechnungsmethode für den Umgebungslärm von bodennahen Quellen (BUB) herangezogen (vgl. Kapitel 5, Berechnungsmethoden).

Die Lärmimmissionen von Straßen werden nach der Umgebungslärmrichtlinie als Lärmindizes L_{DEN} und L_{Night} angegeben und im Rahmen der Lärmkartierung, bezogen auf eine Höhe von vier Meter, dargestellt. Die Berechnungsergebnisse der Lärmkartierung zum Straßenverkehrslärm hängen maßgeblich von folgenden Einflussgrößen ab:

- der durchschnittlichen täglichen Verkehrsstärke (DTV),
- den Anteilen des Schwerlastverkehrs,
- der Beschaffenheit der Straßenoberfläche,
- Steigung und Gefälle,
- der zulässigen Höchstgeschwindigkeit und
- ggf. von vorhandenen Lärmschutzmaßnahmen.

Die Ergebnisse der Umgebungslärmkartierung an den Hauptverkehrsstraßen sind in Form von Lärmkarten mit flächenhaften Isophonenbändern (als Isophonen bezeichnet man Kurven gleicher Lautstärkepegel) für den gewichteten 24-Stunden-Mittelwert (L_{DEN}) bzw. für die Nacht (L_{Night}) in 5-dB-Klassen im UmweltAtlas Bayern veröffentlicht.

Im Rahmen der Abschätzung der Lärminderungspotentiale einzelner Lärmschutzmaßnahmen können mithilfe der erstellten Lärmkarten durch ein vereinfachtes Schätzverfahren Rückschlüsse auf Lärminderungseffekte gezogen werden. Dieses Schätzverfahren kann dann angewendet werden, wenn beispielsweise innerhalb von Gemeinden kleinere Bereiche Lärm ausgesetzt sind und somit ein umfangreiches Berechnungsverfahren einen nicht im Verhältnis stehenden Aufwand bedeutet. [30] Bei der Ermittlung der Betroffenen muss zwischen Einzelhäusern und Wohnblöcken unterschieden werden. Häuser sind dann von Lärm betroffen, wenn sich mindestens eine vollständige Fassade des Hauses in einem Bereich mit Lärmbelastung befindet.

7.2. Betroffenenstatistik

Neben der grafischen Darstellung der Lärmimmissionen an Straßen fordert die EG-Umgebungslärmrichtlinie auch eine Analyse der Betroffenenzahlen. Nach § 4 Absatz 4 Satz 1 Nummer 7 in Verbindung mit § 4 Absatz 6 der Verordnung über die Lärmkartierung (34. BImSchV) ist eine tabellarische Angabe über die geschätzte Anzahl der betroffenen Menschen, Schulen und Krankenhäuser anzugeben (vgl. Anhang 5). Zudem wurde 2020 der Anhang 3 (Methoden zur Bewertung der gesundheitsschädlichen Auswirkungen) der EG-Umgebungslärmrichtlinie geändert, wodurch Angaben über die gesundheitlichen Auswirkungen "starke Belästigung" ($HA(L_{DEN})$) und "starke Schlafstörungen" ($HSD(L_{Night})$) erforderlich werden. Beim Straßenverkehrslärm muss außerdem die Zahl der Betroffenen im Hinblick auf "ischämische Herzkrankheiten" ($IHD(L_{DEN})$) betrachtet werden (§ 4 Absatz 4 Satz 1 Nummer 9 in Verbindung mit § 4 Absatz 7 der 34. BImSchV) [13].

Basierend auf den statistischen Auswertungen erfahren in Bayern insgesamt ca. 170.000 Bürgerinnen und Bürger entlang der Hauptverkehrsstraßen außerhalb der Ballungsräume eine starke Belästigung durch Straßenverkehrslärm, sowie ca. 40.000 Bürgerinnen und Bürger sind von starken Schlafstörungen betroffen. Statistisch gesehen treten bei ca. 300 Einwohnern entlang der Hauptverkehrsstraßen ischämische Herzkrankheiten infolge der hohen Straßenverkehrslärmbelastung auf. Die Anzahl der Betroffenen mit gesundheitlichen Auswirkungen durch

Straßenverkehrslärm können zusammengefasst dem Anhang 4 und nach Gemeinden sortiert dem Anhang 8 entnommen werden.

Im Internetauftritt des Landesamts für Umwelt können die entsprechenden Auswertungen für alle Gemeinden mit Lärmindizes L_{DEN} ab 55 dB(A) bzw. L_{Night} ab 50 dB(A) heruntergeladen werden (vgl.

https://www.lfu.bayern.de/laerm/eg_umgebungslaermrichtlinie/ergebnisse/index.htm).

7.3. Vergleichbarkeit der Ergebnisse aus der Lärmkartierung 2017 und 2022

Aufgrund der neuen Berechnungsverfahren, die erstmalig in der Lärmkartierung 2022 angewendet wurden (vgl. Kapitel 5), um eine Vereinheitlichung in der EU zu erzielen, weichen die Ergebnisse teilweise deutlich von den Ergebnissen aus der Lärmkartierung 2017 ab (vgl. Anhang 9). Damit ist eine direkte Vergleichbarkeit nicht gegeben. Insbesondere beim Straßenverkehrslärm haben die neuen Berechnungsverfahren starke Auswirkungen auf die Betroffenheitszahlen. Detaillierte Informationen können dem Dokument im Anhang 10 entnommen werden.

8. Zusammenfassung der Ergebnisse aus den Beteiligungen der Öffentlichkeit

8.1. Erste Phase der Öffentlichkeitsbeteiligung

Im Rahmen von Öffentlichkeitsbeteiligungen erhielten Bürger und Gemeinden die Möglichkeit sich frühzeitig und effektiv an der 4. Runde der Lärmaktionsplanung zu beteiligen.

Die erste Phase der Öffentlichkeitsbeteiligung fand im Zeitraum vom 10.08.2023 bis einschließlich 30.09.2023 statt. Die Bekanntmachung erfolgte durch Pressemeldung der Regierung von Oberfranken und auf diversen Plattformen der bayerischen Gemeinden.

Hierzu konnten sich angesprochene Bürger in einer Online-Umfrage über das Internetportal zum Umgebungslärm <http://www.umgebungslaerm.bayern.de> und zu ihrer Verkehrslärmsituation vor Ort äußern und entsprechende Maßnahmen, die zu

einer Verbesserung der Situation beitragen können, vorschlagen. Der Fragebogen für die Gemeinden wurde direkt an alle bayerischen Gemeinden verschickt.

Die Auswertungen der Ergebnisse sind im Anhang 11, getrennt nach der Beteiligung von Bürgern und Gemeinden, dargestellt.

8.2. Zweite Phase der Öffentlichkeitsbeteiligung

Die Ergebnisse werden im finalen Lärmaktionsplan an dieser Stelle einsehbar sein.

8.3. Schlussfolgerungen aus den beiden Öffentlichkeitsbeteiligungen

Die Ergebnisse werden im finalen Lärmaktionsplan an dieser Stelle einsehbar sein.

9. Lärmindernde Maßnahmen

Um Lärm inner- und außerorts vorzubeugen (Lärmvorsorge) oder zu mindern (Lärmsanierung), können unterschiedliche aktive und/oder passive Maßnahmen durchgeführt werden. Am Entstehungsort oder auf dem Ausbreitungsweg der Lärmemissionen kommen aktive Lärmschutzmaßnahmen zum Einsatz. Durch diese können Lärmimmissionen abgeschwächt werden. Passive Lärmschutzmaßnahmen werden an Gebäuden, auf die die Lärmemissionen einwirken, vorgenommen. Diese können ausschließlich oder zusätzlich zu aktiven Maßnahmen angewandt werden [31].

Eine Kombination von unterschiedlichen Lärmschutzmaßnahmen kann zu einer deutlichen Lärminderung führen [30].

Im Folgenden werden unterschiedliche aktive Lärmschutzmaßnahmen vorgestellt (kein Anspruch auf Vollständigkeit):

9.1. Aktive Lärmschutzmaßnahmen

Lärmschutzwälle und -wände:

Lärmschutzwände und -wälle können Schallemissionen abschirmen. Je nach verfügbarem Platz werden Lärmschutzwände außerorts sowie innerorts eingesetzt. Lärmschutzwälle finden sich dagegen meist außerhalb eines Ortes. Je höher die Abschirmung ist und je näher sie sich am Emissionsort befindet, desto größer ist ihre

lärmmindernde Wirkung. Somit kann eine Verringerung des Lärms beim Betroffenen zwischen 1 und 14 dB erreicht werden [12], [30].

Einhausung von Straßen und Untertunnelung sowie Troglage:

Eine noch stärkere Abschirmung von Straßenverkehrslärm kann durch eine Einhausung von Straßen oder durch eine Tunnelführung erreicht werden [32]. Beispiele in Bayern sind unter anderem die Einhausung an der A9 bei Bayreuth oder die Einhausung Goldbach/Hösbach. Ebenfalls können Lärmemissionen durch Tieferlegung einer Straße in eine sogenannte Troglage abgeschirmt werden [33].

Reduzierung der zugelassenen Höchstgeschwindigkeit von Fahrzeugen:

Eine nicht bauliche Maßnahme stellt eine Verringerung der erlaubten Maximalgeschwindigkeit im Straßenverkehr dar. Beispielsweise kann die Beschränkung der Geschwindigkeit auf Hauptverkehrsstraßen von 50 km/h auf 30 km/h zu einer Reduzierung der Lärmemissionen um bis zu 3 dB führen, wie durch Simulationen in einer vom Umweltbundesamt aufgetragenen Studie gezeigt werden konnte [34].

In Tabelle 6 sind die unterschiedlichen Wirkungen von Geschwindigkeitsbeschränkungen auf Bundesautobahnen abhängig von der Geschwindigkeitsreduzierung und der Tages- oder Nachtzeit dargestellt. Die Wirkungen von unterschiedlichen die Fahrgeschwindigkeit betreffenden Maßnahmen auf Bundes- und Landstraßen sind in Tabelle 7 aufgeführt [30].

Tabelle 6: Wirkung von Geschwindigkeitssenkungen auf Bundesautobahnen [30].

Wirkung von Geschwindigkeitssenkungen auf Bundesautobahnen		
Maßnahme	Tag	Nacht
Von 130 km/h auf 120 km/h	-0,4 dB	-0,2 dB
Von 130 km/h auf 100 km/h	-1,3 dB	-0,6 dB
Von 100 km/h auf 80 km/h	-1,9 dB	-1,9 dB
Verkehrsmix für Schwerverkehr basierend auf RLS-19-Standardwerten für Bundesautobahnen. Daraus resultierend ergeben sich unterschiedliche Wirkungen für Tag/Nacht		

Tabelle 7: Wirkung von Geschwindigkeitssenkungen auf Bundes- und Landstraßen sowie innerorts [30].

Wirkung von Geschwindigkeitssenkungen auf Bundes- und Landstraßen sowie innerorts		
Maßnahme	Gesamt	Nur Pkw
Von 100 km/h auf 70 km/h	-3,4 dB	-3,1 dB
Von 70 km/h auf 60 km/h	-1,8 dB	-2,1 dB
Von 70 km/h auf 50 km/h	-3,5 dB	-3,7 dB
Von 60 km/h auf 50 km/h	-1,7 dB	-1,7 dB
Von 50 km/h auf 40 km/h	-1,3 dB	-1,9 dB
Von 50 km/h auf 30 km/h	-2,0 dB	-3,9 dB
Verkehrsmix für Schwerverkehr basierend auf den RLS-19-Standardwerten für Bundes- und Landesstraßen. Spalte „Nur Pkw“ gibt die Wirkung auf den Pkw-Verkehr an.		

Elektromobilität:

Bei Fahrzeugen mit Elektroantrieb kann es, im Vergleich zu Kraftfahrzeugen mit einem Verbrennungsmotor, bei niedrigen Fahrgeschwindigkeiten zu geringerer Lärmbelastung kommen. Dies kann ein geringeres Lärmausmaß im Stadtbereich zur Folge haben und besonders bei großen Fahrzeugen, die beispielsweise der Beförderung von Personen dienen, zum Tragen kommen [35]. Allerdings überwiegen bereits ab Geschwindigkeiten von 30 km/h die Reifen-Fahrbahn-Geräusche gegenüber den Antriebsgeräuschen und dominieren somit die Gesamtemissionen von Kraftfahrzeugen.

Kraftfahrzeugreifen:

Nicht nur vom Antrieb eines Kraftfahrzeuges gehen Geräusche aus, sondern auch das Abrollen der Reifen erzeugt Geräuschemissionen [35], [36]. Durch die Auswahl von Reifen mit einer niedrigeren Geräuschklasse kann Lärm um bis zu 3 dB reduziert werden [36].

Verbesserung der Fahrbahnqualität hinsichtlich der Geräuscentwicklung:

Lärmindernde Fahrbahnbeläge:

- Es gibt einige unterschiedliche Fahrbahnbeläge, welche allerdings nicht unbedingt gleichermaßen für den Verkehr innerorts oder außerorts geeignet sind. Die Beschaffenheit des Fahrbahnbelages kann unterschiedliche Auswirkungen auf das Lärmausmaß haben [30].

Sowohl inner- als auch außerorts empfiehlt das StMB als Deckschicht unter anderem DSH-V 5 (Dünne Asphaltdeckschichten in Heißbauweise auf Versiegelung), welche den Schallpegel um bis zu 3 dB verringern kann [37], [38]. Des Weiteren wird außerorts in lärmkritischen Bereichen, in denen Lärmsanierungsgrenzwerte überschritten werden, auch Splittmastixasphalt lärmarm (SMA LA) als Fahrbahnbelag empfohlen, durch den ebenfalls bis zu 3 dB Schallpegelminderung erzielt werden kann [39].

Außerhalb eines Ortes kann auch ein offenporiger Belag verwendet werden, der durch großen Hohlraumanteil Schall absorbiert. Je nach Alter und Dicke dieser Asphaltdeckschichtart kann diese den Schalldruckpegel um bis zu 10 dB reduzieren [40].

Ebenfalls kann der Austausch von Kopfsteinpflaster durch einen anderen Fahrbahnbelag zu einer Lärminderung führen [30].

- Durch Instandsetzung von Fahrbahnoberflächen und beispielsweise den Einsatz von konischen Schachtrahmen bei Schachtdeckeln können Fahrbahnunebenheiten ausgeglichen und so die Geräuschbelastung gemindert werden [12], [33].

Straßenraumgestaltung:

Mithilfe unterschiedlicher Straßenraumgestaltungsmaßnahmen wird die Distanz zwischen Lärmquelle und Einwirkungsort vergrößert und dadurch der Lärm gemindert. Dies kann beispielsweise durch Verringerung der Anzahl an Fahrstreifen oder deren Breite erfolgen. So kann eine Reduzierung von vier auf zwei Fahrstreifen zu einer Pegelminderung von weniger als 1 dB, eine Verringerung der Fahrstreifenbreite von 3,5 m auf 3 m zu einer Pegelminderung von weniger als 0,1 dB führen [30].

Verkehrslenkung und Verkehrsbeschränkung:

Die Reduzierung der Anzahl an Fahrzeugen in einem Bereich, wie zum Beispiel durch Umgehungsstraßen, Lkw-Durchfahrverbote, Ausbau des ÖPNV und durch Parkraumbewirtschaftung, führt zu einer Lärminderung. Ebenso können die Verstetigung des Verkehrs beispielsweise durch Schaffung eines Kreisverkehrs oder das Ermöglichen einer "Grünen Welle" zu einer geringeren Geräusentwicklung beitragen. So kann eine "Grüne Welle" bei einer Fahrzeuggeschwindigkeit von 30 km/h zu einer Reduzierung des Lärmpegels um bis zu 4 dB, Lkw-Leitkonzepte können zu einer Reduzierung von bis zu 2 dB führen [12], [30].

9.2. Passive Lärmschutzmaßnahmen

Neben den Möglichkeiten, die der aktive Lärmschutz bietet, gibt es bauliche Maßnahmen, die den passiven Lärmschutzmaßnahmen zuzuordnen sind, hierzu gehören:

Schallschutzfenster:

Je nach Schallschutzklasse können Schallschutzfenster zu einer Lärminderung von bis zu 50 dB beitragen [32]. Im geschlossenen Zustand dieser Art von Fenster ist allerdings ein Luftaustausch kaum mehr möglich. Deswegen sollten gleichzeitig Schalldämmlüfter eingebaut werden [33].

Des Weiteren können am Gebäude Rollladenkästen, Dächer, Türen und Wände gedämmt werden, die ebenfalls eine Lärminderung zur Folge haben können [31], [33].

Verglasung von Balkonen und Terrassen:

Durch Verglasung von Balkonen oder Terrassen wird der Schall reflektiert, wodurch eine Reduzierung des Schalls von bis zu 15 dB möglich sein kann [32].

Verkleidung von Balkonen und Terrassen:

Schallschutzmatten oder andere Arten von Verkleidung an Balkonen oder Terrassen können den Schall absorbieren und zu einer zwischen 2 bis 5 dB geringeren Schallbelastung führen [32].

9.3. Lärmindernde Maßnahmen, die umgesetzt sind oder sich in der Umsetzung befinden

Die Erfassung der in Bayern durchgeführten Lärmschutzmaßnahmen für Bundesautobahnen, Bundes- und Staatstraßen wurde bis 2019 durch das Bayerische Staatsministerium für Wohnen, Bau und Verkehr veranlasst. Seit 2020 sind für die Erfassung der umgesetzten Maßnahmen an Autobahnen in Bayern die Autobahn GmbH Nordbayern sowie die Autobahn GmbH Südbayern zuständig.

Im Zeitraum von 2018 – 2023 wurden insgesamt **XXX** passive oder aktive lärmindernde Maßnahmen veranlasst. Die Gesamtsumme dieser Maßnahmen beläuft sich auf ca. **XXX Mio €**. Die einzelnen Maßnahmen können dem Anhang 12 entnommen werden.

9.4. Geplante Maßnahmen der nächsten Jahre zum Lärmschutz an Hauptverkehrsstraßen

Bei den geplanten Maßnahmen zur Verbesserung der Lärmsituation in Bayern stellen der Bundesverkehrswegeplan (BVWP) 2030 sowie der „7. Ausbauplan für die Staatsstraßen in Bayern – Dringlichkeitsliste mit Stand vom 11. Oktober 2011“ die maßgeblichen Grundlagen für zukünftige Maßnahmen in der Lärmaktionsplanung Bayern dar. In beiden Plänen werden überwiegend zukünftige Vorhaben genannt, die in einem aufwändigen Verfahren priorisiert und beschlossen wurden.

Mit der Aufstellung des BVWP 2030 war eine Strategische Umweltprüfung (SUP) durchzuführen, die eine frühzeitige Berücksichtigung von Umweltbelangen beinhaltet. In der SUP sind die wesentlichen Umweltauswirkungen des BVWP zu ermitteln, zu beschreiben und zu bewerten. Das Bewertungsergebnis zu den Umweltauswirkungen wurde im Rahmen der behördlichen Entscheidung über den Plan angemessen berücksichtigt. Zu betrachten waren die unmittelbaren und mittelbaren Auswirkungen des BVWP auf die Schutzgüter nach § 2 Abs. 1 UVPG:

- Menschen, insbesondere die menschliche Gesundheit,
- Tiere, Pflanzen und die biologische Vielfalt,
- Flächen, Boden, Wasser, Luft, Klima und Landschaft
- kulturelles Erbe und sonstige Sachgüter sowie
- die Wechselwirkungen zwischen den vorgenannten Schutzgütern

Bei der frühzeitigen Berücksichtigung der Umweltbelange sind auch Alternativen zu betrachten.

Zudem war im Rahmen der Aufstellung des BVWP 2030 die Öffentlichkeit frühzeitig und kontinuierlich beteiligt. Abbildung 6 ermöglicht einen Überblick über die jeweiligen Phasen bei der Erstellung des BVWP 2030 sowie der Anzahl der Beteiligungen von Bürgern und Gemeinden.

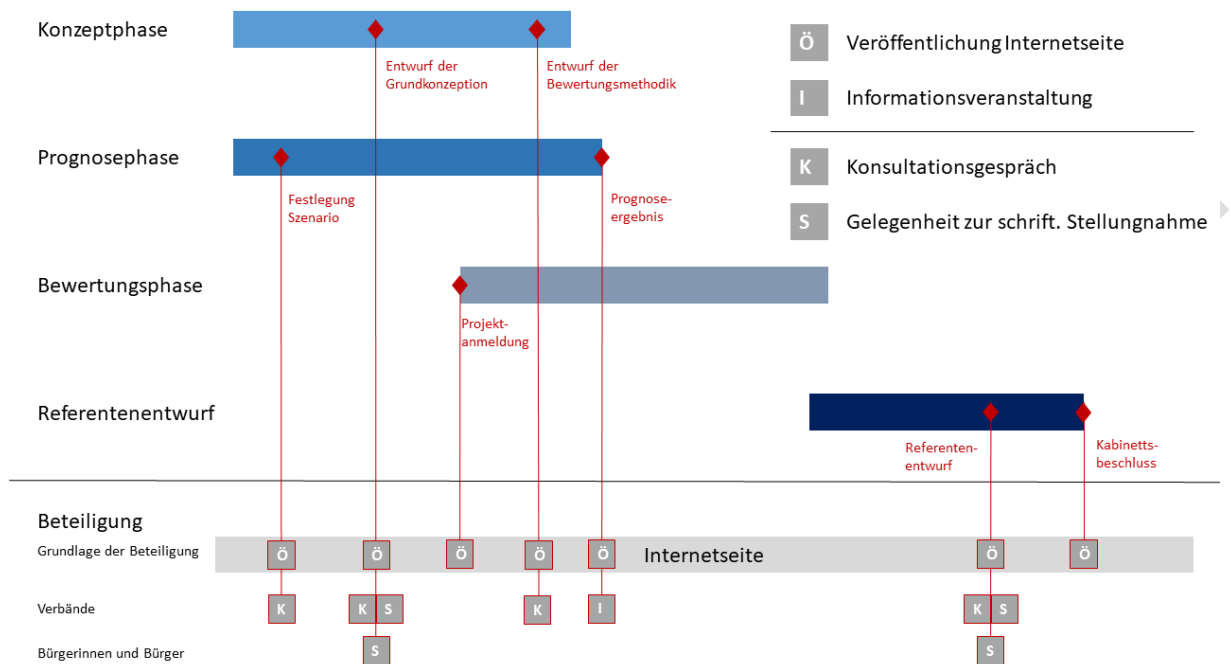


Abbildung 5 Übersicht zur Öffentlichkeitsbeteiligung beim BVWP 2030.

Im Gegensatz zum BVWP 2030 hat der 7. Ausbauplan für die Staatstraßen in Bayern keine Gesetzeskraft. Der Plan beschreibt geplante Neubauprojekte (Ortsumfahrungen, Verlegungen, neue Straßenverbindungen) und Ausbauprojekte (Ausbau bestehender Straßen, Bauwerkserneuerungen, Beseitigung von höhengleichen Bahnübergängen). Die Kernkomponente des Bewertungsverfahrens bei der Erstellung des 7. Ausbauplans ist die Nutzen-Kosten-Analyse. Bei der Nutzen-Kosten-Analyse handelt es sich um ein formalisiertes Verfahren zur Untersuchung der Wirtschaftlichkeit von Maßnahmen. Die Beurteilung der Geräuschbelastung ist ein Bestandteil der Nutzen-Kosten-Analyse. Weitere umweltrelevante Faktoren finden in der Umweltrisikoeinschätzung und der Raumwirksamkeitsanalyse Berücksichtigung [41].

Die resultierenden Maßnahmen aus dem BVWP 2030 sowie dem 7. Ausbauplan für die Staatsstraßen in Bayern sind in Anhang 13 und Anhang 14 aufgelistet.

10. Ruhige Gebiete

Ziel der Lärmaktionsplanung soll es sein, ruhige Gebiete gegen vor einer Zunahme des Lärms zu schützen (§ 47d Abs. 2 Satz 2 BImSchG) [6]. Dies kann durch Ausweisung von Gebieten als „Ruhige Gebiete“ in Lärmaktionsplänen erfolgen. Die Aufstellung eines Lärmaktionsplanes allein zum Schutz ruhiger Gebiete ist auch möglich, wenn keine Lärmprobleme und Lärmauswirkungen vorliegen.

10.1. Definition "Ruhige Gebiete"

Ruhige Gebiete sind in Artikels 3 Buchstabe l) und m) der Umgebungslärmrichtlinie (RL 2002/49/EG) definiert [8].

l) „ruhiges Gebiet in einem Ballungsraum“ ein von der zuständigen Behörde festgelegtes Gebiet, in dem beispielsweise der L_{DEN} -Index oder ein anderer geeigneter Lärmindex für sämtliche Schallquellen einen bestimmten, von dem Mitgliedstaat festgelegten Wert nicht übersteigt

m) „ruhiges Gebiet auf dem Land“ ein von der zuständigen Behörde festgelegtes Gebiet, das keinem Verkehrs-, Industrie- und Gewerbe- oder Freizeitlärm ausgesetzt ist

Bei ruhigen Gebieten auf dem Land kommen laut den LAI – Hinweisengroßflächige Gebiete in Frage, die von den Isophonenbändern der Lärmkartierung nicht erfasst sind [12]. Bei der Festlegung entsprechend großer, ggf. überregionaler Gebiete ist eine übergeordnete Planung, die Ziele zum Lärmschutz frühzeitig festschreibt, zielführend. Für eine entsprechende Planung sollte geprüft werden, welche Festlegungen (Ziele und Grundsätze) zum Lärmschutz in das Landesentwicklungsprogramm Bayern (LEP) aufgenommen werden können. Als fachübergreifendes Zukunftskonzept der Bayerischen Staatsregierung für die räumliche Ordnung und Entwicklung Bayerns werden im LEP landesweit raumbedeutsame Festlegungen getroffen.

- Ziele sind von allen öffentlichen Stellen zu beachten und begründen für die Bauleitplanung eine Anpassungspflicht.
- Grundsätze sind bei raumbedeutsamen Planungen und Maßnahmen zu berücksichtigen.

Bei der Auswahl von ruhigen Gebieten auf dem Land erscheinen insbesondere große, zusammenhängende Schutzgebiete wie z. B. Nationalparks, Flora-Fauna-Habitat

Gebiete, die deutlich unter der Schwelle für die Lärmkartierung gemäß 34. BImSchV liegen, als geeignet.

In Ballungsräumen sind ruhige Gebiete wesentlich kleinflächiger gegenüber den ruhigen Gebieten auf dem Land. Zudem ist, bedingt durch eine Vielzahl an Lärmquellen sowie der kompakten Bebauung, die Beurteilung von ruhigen Gebieten in Ballungsräumen sehr individuell und komplex. Das Bayerische Staatsministerium für Umwelt und Verbraucherschutz hat ein Gutachten für die Landeshauptstadt München finanziell gefördert, um die Ballungsräume bei der Auswahl geeigneter ruhiger Gebiete zu unterstützen. Die Gemeinden, die für die Ausweisung dieser Gebiete im Rahmen der Erstellung der Lärmaktionspläne zuständig sind, können sich an den Ergebnissen aus dem Abschlussbericht vom 05.01.2012 orientieren [42].

10.2. Maßnahmen zum Schutz von ruhigen Gebieten

Ruhige Gebiete sind insbesondere durch eine vorausschauende und ganzheitliche Planung dauerhaft vor einer Zunahme von Lärm zu schützen. Die entsprechenden Ziele und Grundsätze sollten daher bereits auf höchster landesplanerischer Ebene (LEP) aufgenommen werden, um eine konsistente Planung für ganz Bayern sicher zu stellen.

Gemäß den LAI – Hinweisen zur Lärmaktionsplanung eignen sich auch bebaute und zur Bebauung vorgesehene Gebiete als ruhige Gebiete [12]. Für solche Gebiete sieht das BImSchG Regelungen von Lärmimmissionen zum Schutz der Menschen vor, die bei der Planung zu beachten sind. Für raumbedeutsame Planungen und Maßnahmen gelten die Grenz- und Zielwerte der nach § 48 BImSchG erlassenen Verwaltungsvorschriften, insbesondere der Sechsten Allgemeinen Verwaltungsvorschrift zum Bundes-Immissionsschutzgesetz (Technische Anleitung zum Schutz gegen Lärm – TA Lärm), sowie der auf Grund des § 43 Abs. 1 Satz 1 Nr. 1 erlassenen 16. BImSchV.

Grundsätzlich sollten raumbedeutsame Planungen und Maßnahmen so erfolgen, dass von ihnen ausgehende Lärmimmissionen minimiert werden. Vor diesem Hintergrund sollten geräuschintensive raumbedeutsame Nutzungen so angeordnet werden, dass Lärmimmissionen auf benachbarte Wohnstandorte möglichst unterbleiben (vgl. § 50 BImSchG). Die Schutzziele weisen eine sehr hohe Planrelevanz für Fortschreibungen des LEP auf.

Die konkrete Festlegung einzelner, räumlich abgegrenzter ruhiger Gebiete wird in der zentralen Lärmaktionsplanung nicht weitergehend thematisiert, dies ist nur auf lokaler

Ebene sinnvoll und wird in der Regel in kommunalen Lärmaktionsplänen durch Gemeinden umgesetzt [42].

Auch in Regionalplänen (Bsp. RegPl Oberfranken-Ost, Kapitel III) wird der Schaffung bzw. Bewahrung ruhiger Gebiete entsprechend Rechnung getragen.

11. Geplante Optimierung von Aktionsplänen

Nach Abschluss der 3. Runde der Lärmaktionsplanung wurde ein Zukunftskonzept entwickelt, welches einem Managementsystem gleicht. Dieses Managementsystem wird basierend auf aktuellen Entscheidungen oder rechtlichen Neuerungen, und unter Berücksichtigung der Erfahrungen, die bei der Zusammenarbeit mit den Kommunen gesammelt werden, einen iterativen Prozess zur kontinuierlichen Fortschreibung und Verbesserung des zentralen Lärmaktionsplans initiieren.



Abbildung 6 Zukunftskonzept der Lärmaktionsplanung Bayern

Die zentrale Lärmaktionsplanung unterliegt damit dem Grundprinzip eines Managementsystems, welches nach dem „Plan-Do-Check-Act“-Prinzip funktioniert.

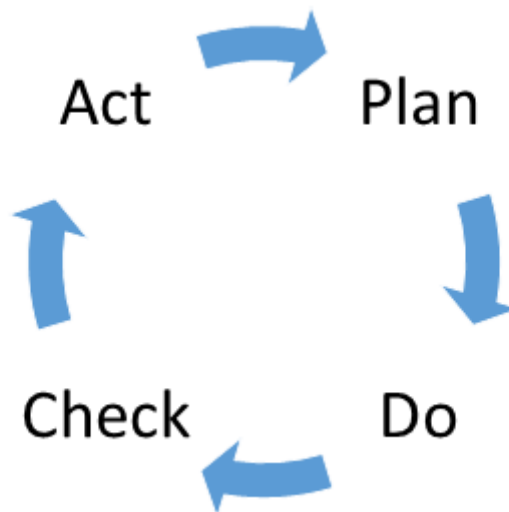


Abbildung 7 Schema des Grundprinzips eines Managementsystems.

Im Zuge eines kontinuierlichen Verbesserungsprozesses werden sinnvolle Änderungen und Optimierungen jeweils bei der nächsten zentralen Lärmaktionsplanung berücksichtigt. Die jeweiligen Schritte der Weiterentwicklung der zentralen Lärmaktionsplanung werden von der zuständigen Behörde in Form einer Liste nachvollziehbar dokumentiert. Wesentlicher Bestandteil der Überprüfungen (Check) resultieren vor allem aus den durchzuführenden Öffentlichkeitsbeteiligungen und aus behördenseitiger Besprechungen.

LITERATURVERZEICHNIS

- [Bayerisches Landesamt für Statistik, „Flächenerhebung,“ Fürth, 2023.
1
]
- [Bayerisches Staatsministerium für Wirtschaft, Landesentwicklung und
2 Energie, „Raumordnungsbericht,“ München, 2019.
]
- [Bayerisches Staatsministerium Wohnen, Bauen und Verkehr,
3 „Bayerisches Straßeninformationssystem,“ München.
]
- [*Bayerisches Straßen- und Wegegesetz (BayStrWG) in der Fassung
4 der Bekanntmachung vom 5. Oktober 1981.*
]
- [*Sechzehnte Verordnung zur Durchführung des Bundes-
5 Immissionsschutzgesetzes (Verkehrslärmschutzverordnung – 16.
] BImSchV) vom 12. Juni 1990 (BGBl. I S. 1036), die durch Artikel 1 der
Verordnung vom 4. November 2020 (BGBl. I S. 2334) geändert
worden ist.*
- [*Bundes-Immissionsschutzgesetz in der Fassung der Bekanntmachung
6 vom 17. Mai 2013 (BGBl. I S. 1274; 2021 I S. 123), das zuletzt durch
] Artikel 11 Absatz 3 des Gesetzes vom 26. Juli 2023 (BGBl. 2023 I Nr.
202) geändert worden ist.*
- [*Bayerisches Immissionsschutzgesetz (BayImSchG) vom 10.
7 Dezember 2019 (GVBl. S. 686, BayRS 2129-1-1-U), das zuletzt durch
] § 2 des Gesetzes vom 9. November 2021 (GVBl. S. 608) geändert
worden ist.*
- [*Richtlinie 2002/49/EG des Europäischen Parlaments und des Rates
8 vom 25. Juni 2002 über die Bewertung und Bekämpfung von
] Umgebungslärm, 2002..*
- [*Gesetz zur Umsetzung der EG-Richtlinie über die Bewertung von
9 Umgebungslärm vom 24. Juni 2005 (BGBl. I S. 1794), Berlin:
] Bundesanzeiger, 2005.*
- [Bayerisches Staatsministerium für Umwelt und Verbraucherschutz,
1 „Hinweise zur Lärmaktionsplanung in Bayern nach der EG-

0 Umgebungslärmrichtlinie 2002/49/EG für die Regierungen,“ München,
] 2012.

[*(Rechtssache C-687/20) Urteil des Gerichtshofs (Achte Kammer) vom*
1 *31. März 2022 – Kommission/Portugal (Umgebungslärm).*

1
]

[*Bund/Länder-Arbeitsgemeinschaft Immissionsschutz, LAI-Hinweise zur*
1 *Lärmaktionsplanung, 2022.*

2
]

[*Vierunddreißigste Verordnung zur Durchführung des Bundes-*
1 *Immissionsschutzgesetzes (Verordnung über die Lärmkartierung) vom*
3 *6. März 2006 (BGBl. I S. 516), die zuletzt durch Artikel 1 der*
] *Verordnung vom 28. Mai 2021 (BGBl. I S. 1251) geändert worden ist.*

[*Richtlinie (EU) 2015/996 der Kommission vom 19. Mai 2015 zur*
1 *Festlegung gemeinsamer Lärmbewertungsmethoden gemäß der*
4 *Richtlinie 2002/49/EG des Europäischen Parlaments und des Rates.*

]

[*Bekanntmachung der Berechnungsverfahren für den Umgebungslärm*
1 *nach § 5 Absatz 1 der Verordnung über die Lärmkartierung (34.*
5 *BImSchV) vom 7. September 2021, Bundesanzeiger AT 5, Oktober*
] *2021 B4.*

[*Bund/Länder-Arbeitsgemeinschaft Immissionsschutz, LAI-Hinweise zur*
1 *Lärmkartierung, 2022..*

6
]

[*Bundesministerium für Verkehr und Digitales, „Lärmvorsorge und*
1 *Lärmsanierung an Bundesfernstraßen,“ [Online]. Available:*
7 *<https://bmdv.bund.de/SharedDocs/DE/Artikel/StB/laermschutz.html>.*
] *[Zugriff am 02 04 2024].*

[*Baugesetzbuch (BauGB) in der Fassung der Bekanntmachung vom*
1 *23. September 2004 (BGBl. I S. 2414), das zuletzt durch Artikel 2 des*
8 *Gesetzes vom 30. Juni 2017 (BGBl. I S. 2193) geändert worden ist.*

]

[*DIN 18005-1: Schallschutz im Städtebau - Teil 1 Grundlagen und
1 Hinweise für Planung*, Beuth Verlag, 2023.

9

]

[Oberste Baubehörde im Bayerischen Staatsministerium des Innern,
2 für Bau und Verkehr, *Lärmschutz in der Bauleitplanung*, 2014.

0

]

[Forschungsgesellschaft für Straßen- und Verkehrswesen,, *RLS 19 -
2 Richtlinien für den Lärmschutz an Straßen*, 2019.

1

]

[*Bekanntmachung des Bayerischen Staatsministeriums für Wohnen,
2 Bau und Verkehr über die Richtlinien für den Lärmschutz an Straßen,
2 Ausgabe 2019 – RLS-19 vom 15. März 2021 (BayMBl. Nr. 255).*

]

[*Richtlinie zur Berechnung der Schallimmissionen von Schienenwegen
2 – Schall 03*, 2003.

3

]

[Bundesministerium für Verkehr und digitale Infrastruktur, *Absenkung
2 der Auslösewerte der Lärmsanierung*, Bonn, 2020.

4

]

[*Richtlinien für den Verkehrslärmschutz an Bundesfernstraßen in der
2 Baulast des Bundes – VLärmSchR 97 – vom 27. Mai 1997 mit
5 Änderungen vom 14.02.2007 und vom 25.06.2010.*

]

[*Allgemeines Rundschreiben Straßenbau Nr. 26/1997.*

2

6

]

[*Straßenverkehrs-Ordnung vom 6. März 2013 (BGBl. I S. 367), die
2 zuletzt durch Artikel 2 der Verordnung vom 28. August 2023 (BGBl.
2023 I Nr. 236) geändert worden ist.*

7
]

[Bundesministerium für Verkehr, Bau und Stadtentwicklung , *Richtlinie 2 für straßenverkehrsrechtliche Maßnahmen zum Schutz der 8 Bevölkerung vor Lärm (Lärmschutz-Richtlinien-StV)*, 2007.
]

[*Bericht des Bundesministeriums für Digitales und Verkehr zur 2 Gemeinsamen Konferenz der Verkehrs- und 9 Straßenbauabteilungsleitungen der Länder (GKVS) am 30./31. März] 2022 und zur Verkehrsministerkonferenz (VMK) am 4./5. Mai 2022 in Bremen.*

[Umweltbundesamt, *Lärmaktionsplanung – Lärminderungseffekte 3 von Massnahmen. Methode zur Abschätzung von 0 Lärminderungspotenzialen*, 2023.
]

[Bundesministerium für Digitales und Verkehr, „Lärmvorsorge und 3 Lärmsanierung an Bundesfernstraßen,“ 07 12 2018. [Online]. 1 Available: [https://bmdv.bund.de/DE/Themen/Mobilitaet/Laerm-](https://bmdv.bund.de/DE/Themen/Mobilitaet/Laerm-Umweltschutz/Laermvorsorge-Laermsanierung-Bundesfernstrassen/Laermvorsorge-Laermsanierung-Bundesfernstrassen.html)
] [Umweltschutz/Laermvorsorge-Laermsanierung- Bundesfernstrassen/Laermvorsorge-Laermsanierung- Bundesfernstrassen.html](https://bmdv.bund.de/DE/Themen/Mobilitaet/Laerm-Umweltschutz/Laermvorsorge-Laermsanierung-Bundesfernstrassen.html).

[Umweltbundesamt (UBA), „Handbuch Lärmaktionspläne 3 Handlungsempfehlungen für eine lärmindernde Verkehrsplanung,“ 2 09 2015. [Online]. Available:
] [https://www.umweltbundesamt.de/sites/default/files/medien/479/publikationen/uba_laermaktionsplanung_- _laermminderungseffekte_von_massnahmen.pdf](https://www.umweltbundesamt.de/sites/default/files/medien/479/publikationen/uba_laermaktionsplanung_-_laermminderungseffekte_von_massnahmen.pdf).

[Arbeitsring Lärm der DEGA (ALD)), „Straßenverkehrslärm. Eine 3 Hilfestellung für Betroffene, "ALD-Schriftenreihe Band 1, (2. Auflage),“ 3 2021. [Online]. Available: [https://www.ald-laerm.de/fileadmin/ald-](https://www.ald-laerm.de/fileadmin/ald-laerm.de/Publikationen/Druckschriften/ALD-Broschuere_Strassenverkehrslaerm_2021.pdf)
] [laerm.de/Publikationen/Druckschriften/ALD- Broschuere_Strassenverkehrslaerm_2021.pdf](https://www.ald-laerm.de/fileadmin/ald-laerm.de/Publikationen/Druckschriften/ALD-Broschuere_Strassenverkehrslaerm_2021.pdf).

[Heinrichs, E., Klein, T. & Blohm, J. & Eggers, S., „Abschlussbericht. 3 Umweltwirkungen einer innerörtlichen Regelgeschwindigkeit von 30 4 km/h,“ Umweltbundesamt, Dessau-Roßlau, 2023.
]

[Bundesministerium für Umwelt, Naturschutz, nukleare Sicherheit und
3 Verbraucherschutz (BMUV), „Luftschadstoffe und Lärm: Mehr
5 Elektroautos – mehr Lebensqualität?“, 22 09 2021. [Online]. Available:
] <https://www.bmuv.de/themen/verkehr/elektromobilitaet/luft-und-laerm>.

[Umweltbundesamt (UBA), „Straßenverkehrslärm,“ 04 04 2022.
3 [Online]. Available:
6 [https://www.umweltbundesamt.de/themen/laerm/verkehrslaerm/strassen](https://www.umweltbundesamt.de/themen/laerm/verkehrslaerm/strassenverkehrslaerm#gerauschbelastung-im-strassenverkehr)
] [enverkehrslaerm#gerauschbelastung-im-strassenverkehr](https://www.umweltbundesamt.de/themen/laerm/verkehrslaerm/strassenverkehrslaerm#gerauschbelastung-im-strassenverkehr).

[Bayerisches Staatsministerium für Wohnen, Bau und Verkehr (StMB),
3 „a) Lärmindernde Fahrbahnbeläge,“ [Online]. Available:
7 <https://www.leiserstrassenverkehr.bayern.de/belaege/index.php>.
]

[Bayerisches Staatsministerium für Wohnen, Bau und Verkehr (StMB),
3 „b), DSH-V,“ [Online]. Available:
8 <https://www.leiserstrassenverkehr.bayern.de/dshv/index.php>.
]

[Bayerisches Staatsministerium für Wohnen, Bau und Verkehr (StMB),
3 „c), SMA-LA,“ [Online]. Available:
9 <https://www.leiserstrassenverkehr.bayern.de/sma-la/index.php>.
]

[Bayerisches Staatsministerium für Wohnen, Bau und Verkehr (StMB),
4 „d), PA - Offenporiger Asphalt,“ [Online]. Available:
0 <https://www.leiserstrassenverkehr.bayern.de/pa/index.php>.
]

[Landesbaudirektion Bayern,
4 <https://www.baysis.bayern.de/internet/ausbau/abp/index.html>,“
1 [Online]. [Zugriff am 03 2024].
]

[LK Argus GmbH, „Abschlussbericht - Ruhige Gebiete zur
4 Lärmaktionsplanung in München,“ 2012.
2
]

[Eisenbahn-Bundesamt, „Lärm an Schienenwegen. Lärmkartierung,“
4 30 06 2022. [Online]. Available:
[https://www.eba.bund.de/DE/Themen/Laerm_an_Schienenwegen/Lae](https://www.eba.bund.de/DE/Themen/Laerm_an_Schienenwegen/Laerm_kartierung)

3 rnkartierung/Grundlagen/grundlagen_inhalt.html;jsessionid=630C341
] 320A202FEEE75784D95FAB538.live21303?nn=397.

[Ministerium für Wirtschaft, Arbeit und Wohnungsbau Baden-
4 Württemberg, [Online]. Available: [https://www.staedtebauliche-
4 laermfibel.de/?p=97&p2=3.1.2.1](https://www.staedtebauliche-4-laermfibel.de/?p=97&p2=3.1.2.1).
]

[*DIN 18005-1 Beiblatt 1:1987-05: Schallschutz im Städtebau;*
4 *Berechnungsverfahren; Schalltechnische Orientierungswerte für die*
5 *städtebauliche Planung*, Beuth Verlag , 1987.
]

ABKÜRZUNGSVERZEICHNIS

Abkürzung	Bedeutung
Abs.	Absatz
Art.	Artikel
ASB	Anweisung StraßeninformationsBank
B	Bundesstraße
BAB	Bundesautobahn
Banz AT	Bundesanzeiger Allgemeiner Teil
BauGB	Baugesetzbuch
BayImSchG	Bayerisches Immissionsschutzgesetz
BEB	Berechnungsmethode zur Ermittlung der Belastetenzahlen durch Umgebungslärm
BGBI	Bundesgesetzblatt
BImSchG	Bundes-Immissionsschutzgesetz
BImSchV	Bundes-Immissionsschutzverordnung
BMDV	Bundesministerium für Digitales und Verkehr
BUB	Berechnungsmethode für den Umgebungslärm von bodennahen Quellen
BUB-D	Datenbank für die Berechnungsmethode für den Umgebungslärm von bodennahen Quellen
BUF	Berechnungsmethode zur Ermittlung der Belastetenzahlen durch Umgebungslärm
BUF-D	Datenbank für die Berechnungsmethode für den Umgebungslärm von Flugplätzen
BVWP	Bundesverkehrswegeplan
CNOSSOS-EU	Common NOise aSSessment MethOdS in Europe
dB(A)	Dezibel mit A-Bewertung
DIN	Deutsches Institut für Normung
DSH-V	Dünne Schicht im Heißeinbau auf Versiegelung
DTV	Durchschnittliche tägliche Verkehrsstärke
EG	Europäische Gemeinschaft
GE	Gewerbegebiet
GvBl	Gesetz- und Verordnungsblatt
h	Stunde
K	Kreisstraße
Kfz	Kraftfahrzeug
LAI	Bund-/Länderarbeitsgemeinschaft Immissionsschutz
Lärmschutz-Richtlinien-StV	Richtlinien für straßenverkehrsrechtliche Maßnahmen zum Schutz der Bevölkerung vor Lärm
L _{Day}	Tag-Pegel
L _{DEN}	Tag-Abend-Nacht-Pegel
LEP	Landesentwicklungsprogramm
L _{Evening}	Abend-Pegel
LfU	Landesamt für Umwelt
L _{Night}	Nacht-Pegel
Lkw	Lastkraftwagen
LS	Lärmsanierungsmaßnahme
LV	Maßnahme zur Lärmvorsorge

Abkürzung	Bedeutung
MD	Dorfgebiet
MI	Mischgebiet
MK	Kerngebiet
NK	Netzknoten
NLV	Nachträgliche Lärmvorsorge
ÖPNV	Öffentlicher Nahverkehr
RegPl	Regionalplan
RL	Richtlinie
RLS-19	Richtlinien für den Lärmschutz an Straßen, Ausgabe 2019
SMA LA	lärmarme Splittmastixasphalt
St	Staatsstraße
StMB	Bayerisches Staatsministerium für Wohnen, Bau und Verkehr
StMUV	Bayerisches Staatsministerium für Umwelt und Verbraucherschutz
StV	Straßenverkehrsordnung
StVO	Straßenverkehrs-Ordnung
SUP	Strategische Umweltverträglichkeitsprüfung
SVZ	Straßenverkehrszählung
TA-Lärm	Technische Anleitung zum Schutz gegen Lärm
UVPG	Umweltverträglichkeitsprüfungsgesetz
VBEB	Vorläufige Berechnungsmethode zur Ermittlung der Belastetenzahlen durch Umgebungslärm
VkBl.	Verkündungsblatt
VLärmSchR	Richtlinien für den Verkehrslärmschutz an Bundesfernstraßen in der Baulast des Bundes
WA	allgemeines Wohngebiet
WB	besonderes Wohngebiet
WR	reines Wohngebiet
WS	Kleinsiedlungsgebiet

ABBILDUNGSVERZEICHNIS

Nummer	Bezeichnung der Abbildung	Seite
Abbildung 1	Schema zur Lokalisierung eines Punktes auf einer bayerischen Straße	4
Abbildung 2	Grafische Darstellung des Straßennetzes (Autobahnen, Bundes- und Staatsstraßen) in Bayern	5
Abbildung 3	Straßenübersichtskarte über alle Bundesfern- und Staatsstraßen in Bayern	6
Abbildung 4	Zuordnung von Normen zu Lärmvorsorge und Lärmsanierung bei Straßen	14
Abbildung 5	Übersicht zur Öffentlichkeitsbeteiligung beim BVWP 2030	30
Abbildung 6	Zukunftskonzept der der Lärmaktionsplanung Bayern	33
Abbildung 7	Schema des Grundprinzips eines Managementsystems	34

TABELLENVERZEICHNIS

Nummer	Bezeichnung der Tabelle	Seite
Tabelle 1	Übersicht über die administrative Zuständigkeit der Straßenbaubehörde	2
Tabelle 2	Orientierungswerte gemäß Beiblatt 1 zu DIN 18005-1	15
Tabelle 3	Immissionsgrenzwerte gemäß 16. BImSchV	17
Tabelle 4	Abgesenkte Lärmsanierungsgrenzwerte gemäß Nr. 37.1 der VLärmSchR 97	18
Tabelle 5	Immissionsrichtwerte gemäß Nr. 2.1 der Lärmschutz-Richtlinien-StV	20
Tabelle 6	Wirkung von Geschwindigkeitssenkungen auf Bundesautobahnen	25
Tabelle 7	Wirkung von Geschwindigkeitssenkungen auf Bundes- und Landstraßen sowie innerorts	26

ANHANG

Anhang 1 Strukturkarte des Landesentwicklungsprogramms Bayerns

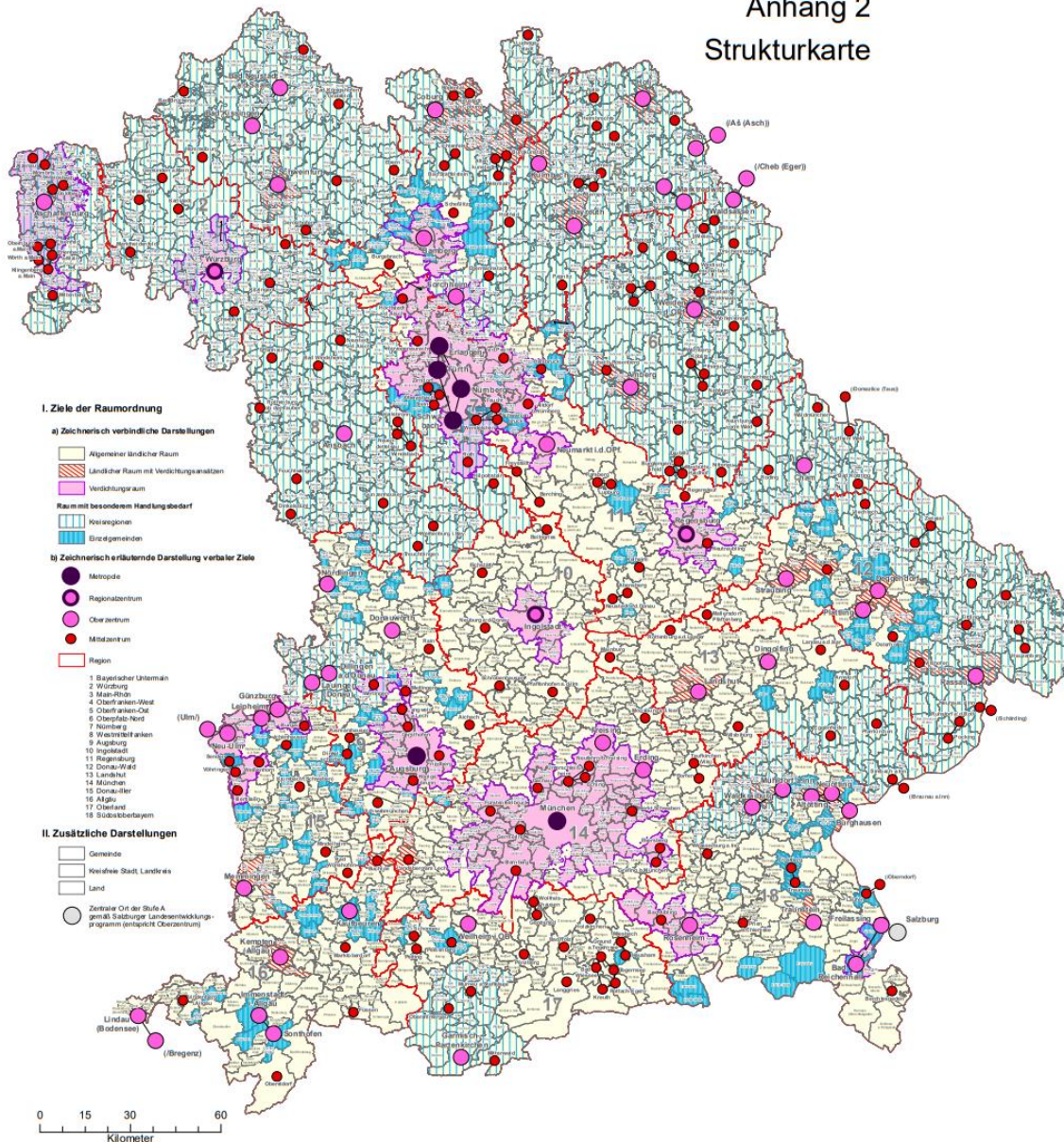
Bayerische Staatsregierung



Landesentwicklungsprogramm Bayern

Anhang 2

Strukturkarte



Grundkarte Stand 14.05.2020
Quelle: Geobasisdaten
© Bayerische Vermessungsverwaltung
www.geobasis.bayern.de

Herausgeber: Bayerisches Staatsministerium
für Wirtschaft, Landesentwicklung und Energie
Stand: 15.11.2022

Die Grafik aus Anhang 1 zeigt die bayerische Struktur. Die Inhalte wie z. B. Verdichtungsräume können in einem hochauflösenden Format im Internet unter

https://www.stmwi.bayern.de/fileadmin/user_upload/stmwi/Landesentwicklung/Dokumente/Instrumente/Landesentwicklungsprogramm/Landesentwicklungsprogramm_Bayern_-_Nichtamtliche_Lesefassung_-_Stand_2020/B_221115_Strukturkarte_LEP.pdf

eingesehen werden.

ENTWURF

Anhang 2 Hauptverkehrsstraßen gemäß Straßenverkehrszählung

Auflistung aller Hauptverkehrsstraßen in der Zuständigkeit des Bayerischen Staatsministerium für Bau, Wohnen und Verkehr mit einer DTV über 8.200

Straße	Zählstellen-Nr.	Anfang	Ende	Länge	DTV (Kfz/24h)
A 3	60209002	AS Stockstadt (57)	AS Aschaffenburg (58)	1,636	95072
A 3	65339001	AS Nürnberg/Behringersdorf (86)	AS Nürnberg-Mögeldorf (87)	1,078	89410
A 3	60209051	AD Seligenstädter Dreieck (A 45)	AS Stockstadt (57)	2,675	86632
A 3	59219005	AS Goldbach (60)	AS Hösbach (61)	2,256	85200
A 3	65339051	AS Nürnberg-Mögeldorf (87)	AK Nürnberg (A 9)	4,585	84938
A 3	65329001	AS Nürnberg-Nord (85)	AS Nürnberg/Behringersdorf (86)	4,024	82344
A 3	59219001	AS Aschaffenburg-Ost (59)	AS Goldbach (60)	1,908	80576
A 3	64329002	AS Erlangen-Tennenlohe (84)	AS Nürnberg-Nord (85)	8,694	78300
A 3	64329050	AK Fürth/Erlangen (A 73)	AS Erlangen-Tennenlohe (84)	3,797	74072
A 3	60209003	AS Aschaffenburg (58)	AS Aschaffenburg-Ost (59)	7,084	73938
A 3	59219010	AS Hösbach (61)	AS Bessenbach/Waldaschaff (62)	2,951	66163
A 3	64319051	AS Erlangen-Frauenaurach (82)	AK Fürth/Erlangen (A 73)	3,659	64317
A 3	60219001	AS Bessenbach/Waldaschaff (62)	AS Weibersbrunn (63)	8,612	63119
A 3	62259002	AS Würzburg-Heidingsfeld (70)	AS Würzburg/Randersacker (71)	5,575	61909
A 3	70389081	AS Regensburg-Universität (100a)	AS Regensburg-Burgweinting (100b)	2,261	61313
A 3	60229001	AS Weibersbrunn (63)	AS Rohrbrunn (64)	4,993	59956
A 3	70389080	AK Regensburg (99)	AS Regensburg-Universität (100a)	3,21	59401
A 3	61229001	AS Rohrbrunn (64)	AS Markttheidenfeld (65)	16,239	58415
A 3	61239001	AS Markttheidenfeld (65)	AS Wertheim/Lengfurt (66)	7,015	58028
A 3	70399076	AS Regensburg-Ost (101)	AS Neutraubling (102)	3,423	57308
A 3	71439078	AK Deggendorf (110)	AS Hengersberg (111)	9,219	54414
A 3	64319001	AS Erlangen-West (81)	AS Erlangen-Frauenaurach (82)	7,379	51925
A 3	70399077	AS Neutraubling (102)	AS Rosenhof (103)	3,296	51657
A 3	70389074	AS Sinzing (98)	AK Regensburg (99)	2,759	51271
A 3	63319001	AS Höchststadt-Ost (80)	AS Erlangen-West (81)	9,195	51055
A 3	62269054	AK Biebelried (A 7)	AS Kitzingen/Schwarzach (74)	8,775	50984
A 3	62309051	AS Höchststadt-Nord (78)	AS Pommersfelden (79)	2,757	49077
A 3	62309052	AS Pommersfelden (79)	AS Höchststadt-Ost (80)	3,979	48768
A 3	70399087	AS Rosenhof (103)	AS Wörth a.d. Donau/Wiesent (104a)	9,042	48716
A 3	62279001	AS Kitzingen/Schwarzach (74)	AS Wiesentheid (75)	10,114	48665
A 3	62309001	AS Schlüsselfeld (77)	AS Höchststadt-Nord (78)	11,78	47588
A 3	62289041	AS Wiesentheid (75)	AS Geiselwind (76)	10,121	47028

A 3	62299001	AS Geiselwind (76)	AS Schlüsselfeld (77)	12,021	46674
A 3	70409088	AS Wörth a.d. Donau/Wiesent (104a)	AS Wörth a.d. Donau-Ost (104b)	3,46	46378
A 3	66339051	AK Altdorf (A 6)	AS Altdorf/Burgthann (90)	4,062	46019
A 3	72449079	AS Hengersberg (111)	AS Iggenbach (112)	8,551	43816
A 3	70409001	AS Wörth a.d. Donau-Ost (104b)	AS Kirchroth (105)	10,541	43801
A 3	65339052	AK Nürnberg (A 9)	AK Altdorf (A 6)	7,523	42840
A 3	69379001	AS Nittendorf (97)	AS Sinzing (98)	7,569	42624
A 3	73459080	AS Iggenbach (112)	AS Garham/Vilshofen (113)	6,917	41741
A 3	70419089	AS Kirchroth (105)	AS Straubing (106)	6,366	41443
A 3	66349001	AS Altdorf/Burgthann (90)	AS Oberölsbach (91)	6,637	41053
A 3	70429092	AS Schwarzach (108)	AS Metten (109)	9,16	39232
A 3	69379081	AS Laaber (96)	AS Nittendorf (97)	8,83	39150
A 3	70429091	AS Bogen (107)	AS Schwarzach (108)	5,728	38882
A 3	73459081	AS Garham/Vilshofen (113)	AS Aicha vorm Wald (114)	5,014	38753
A 3	66349002	AS Oberölsbach (91)	AS Neumarkt i. d. OPf. (92a)	6,482	38559
A 3	71439093	AS Metten (109)	AK Deggendorf (110)	4,643	38093
A 3	70419090	AS Straubing (106)	AS Bogen (107)	8,777	37898
A 3	68379070	AS Beratzhausen (95)	AS Laaber (96)	6,372	36799
A 3	68379069	AS Parsberg (94)	AS Beratzhausen (95)	10,852	36774
A 3	68369001	AS Velburg (93)	AS Parsberg (94)	10,534	35488
A 3	73469086	AS Aicha vorm Wald (114)	AS Passau-Nord (115)	10,822	35232
A 3	66349051	AS Neumarkt i. d. OPf. (92a)	AS Neumarkt-Ost (92b)	9,157	35110
A 3	67359001	AS Neumarkt-Ost (92b)	AS Velburg (93)	7,43	34669
A 3	75469084	AS Passau-Süd (117)	AS Pocking (118)	11,691	31571
A 3	74469082	AS Passau-Nord (115)	AS Passau-Mitte (116)	5,314	30294
A 3	74469083	AS Passau-Mitte (116)	AS Passau-Süd (117)	3,372	29915
A 3	75469086	AS Pocking (118)	Grenzübergang Suben (119)	4,686	25453
A 6	66329052	AS Roth (57)	AK Nürnberg-Süd (A 73)	7,388	78773
A 6	66329001	AK Nürnberg-Süd (A 73)	AS Nürnberg-Langwasser (59)	2,942	74971
A 6	66339052	AS Nürnberg-Langwasser (59)	AK Nürnberg-Ost (A 9)	2,231	68636
A 6	66329051	AS Schwabach-Süd (56)	AS Roth (57)	1,937	63963
A 6	66329005	AS Schwabach-West (55)	AS Schwabach-Süd (56)	3,624	54741
A 6	66319001	AS Neuendettelsau (54)	AS Schwabach-West (55)	15,689	49569
A 6	67299051	AS Herrieden (51)	AS Ansbach (52)	6,453	49544
A 6	67309001	AS Lichtenau (53)	AS Neuendettelsau (54)	6,396	49512
A 6	67289001	AS Aurach (50)	AS Herrieden (51)	5,12	48078
A 6	67299001	AS Ansbach (52)	AS Lichtenau (53)	10,588	47985
A 6	67289002	AS Feuchtwangen-Nord (49)	AS Aurach (50)	12,056	47762
A 6	67279002	AK Feuchtwangen/Crailsheim (A 7)	AS Feuchtwangen-Nord (49)	4,59	47081
A 6	67269001	AS Crailsheim (46)	AS Schnelldorf (47)	3,605	45449
A 6	67279001	AS Schnelldorf (47)	AK Feuchtwangen/Crailsheim (A 7)	4,728	45089
A 6	66339053	AK Nürnberg-Ost (A 9)	AK Altdorf (A 3)	7,338	38955
A 6	65339054	AK Altdorf (A 3)	AS Altdorf/Leinburg (62)	3,302	28535
A 6	65359001	AS Alfeld (63)	AS Sulzbach-Rosenberg (64)	9,062	24388
A 6	65349001	AS Altdorf/Leinburg (62)	AS Alfeld (63)	15,58	24296
A 6	65369001	AS Sulzbach-Rosenberg (64)	AS Amberg-West (65)	8,576	22789
A 6	65379001	AS Amberg-West (65)	AS Amberg-Süd (66)	11,439	20230

A 6	65379002	AS Amberg-Süd (66)	AS Amberg-Ost (67)	4,949	20072
A 6	65389236	AS Amberg-Ost (67)	AS Schmidgaden (68)	7,056	16206
A 6	65389238	AS Nabburg-West (69)	AK Oberpfälzer Wald (A 93)	6,216	16039
A 6	64399088	AK Oberpfälzer Wald (A 93)	AS Wernberg-Ost (71)	3,301	16020
A 6	63399048	AS Leuchtenberg (72)	AS Vohenstrauß-West (73)	6,103	15966
A 6	65389237	AS Schmidgaden (68)	AS Nabburg-West (69)	7,57	15818
A 6	63409049	AS Vohenstrauß-West (73)	AS Vohenstrauß-Ost (74)	1,577	15682
A 6	64399089	AS Wernberg-Ost (71)	AS Leuchtenberg (72)	8,401	15468
A 6	63409050	AS Vohenstrauß-Ost (74)	AS Pleystein (75)	5,215	14936
A 6	63409051	AS Pleystein (75)	AS Waidhaus (76)	5,885	14561
A 6	63419050	AS Waidhaus (76)	Bundesgrenze Tschechien	2,933	12791
A 7	76269230	AS Dreieck Hittistetten (122)	AS Vöhringen (123)	4,905	58715
A 7	77269085	AS Vöhringen (123)	AS Illertissen (124)	7,454	52712
A 7	60269020	AS Gramschatzer Wald (100)	AS Würzburg/Estenfeld (101)	7,613	50229
A 7	79269091	AS Berkheim (127)	LG (BY/BW)	0,869	49690
A 7	79269089	LG (BW/BY)	AK Memmingen (A 96)	2,734	49690
A 7	79269090	LG (BW/BY)	LG (BY/BW)	1,063	47625
A 7	79269088	LG (BY/BW)	AS Berkheim (127)	4,588	47625
A 7	75269082	AK Ulm/Elchingen (120)	AS Nersingen (121)	6,113	46962
A 7	60269001	AK Schweinfurt/Werneck (A 70)	AS Gramschatzer Wald (100)	12,552	46247
A 7	78269087	AS Altenstadt a.d. Iller (125)	LG (BY/BW)	2,215	45895
A 7	77269086	AS Illertissen (124)	AS Altenstadt a.d. Iller (125)	8,299	42990
A 7	75269081	LG (BW/BY)	AK Ulm/Elchingen (120)	1,48	40831
A 7	59269002	AS Wasserlosen (98)	AK Schweinfurt/Werneck (A 70)	7,801	38222
A 7	59269052	AS Hammelburg (97)	AS Wasserlosen (98)	9,995	38139
A 7	82289094	AS Kempten-Leubas (133)	AS Kempten (134)	1,861	38031
A 7	67279004	AK Feuchtwangen/Crailsheim (A 6)	AS Feuchtwangen-West (111)	3,45	37798
A 7	68279080	AS Feuchtwangen-West (111)	AS Dinkelsbühl/Fichtenau (112)	11,04	37469
A 7	76269083	AS Nersingen (121)	AS Dreieck Hittistetten (122)	9,994	37172
A 7	82279093	AS Dietmannsried (132)	AS Kempten-Leubas (133)	6,854	36376
A 7	82289095	AS Kempten (134)	AS Betzigau (135)	3,028	36216
A 7	57259001	AS Bad Brückenau/Wildflecken (95)	AS Bad Kissingen/Oberthulba (96)	13,89	35410
A 7	56249001	AD Dreieck Fulda (A 66)	AS Bad Brückenau-Volkers (94)	3,645	34274
A 7	58259001	AS Bad Kissingen/Oberthulba (96)	AS Hammelburg (97)	9,145	34268
A 7	82289096	AS Betzigau (135)	AD Allgäu (136)	3,332	34151
A 7	80279091	AS Memmingen-Süd (129)	AS Woringen (130)	4,901	33832
A 7	81279092	AS Bad Grönenbach (131)	AS Dietmannsried (132)	9,558	33798
A 7	80269231	AK Memmingen (128)	AS Memmingen-Süd (129)	4,676	33145
A 7	56259001	AS Bad Brückenau-Volkers (94)	AS Bad Brückenau/Wildflecken (95)	8,274	33036
A 7	80279001	AS Woringen (130)	AS Bad Grönenbach (131)	5,493	32311
A 7	62269053	AS Würzburg/Estenfeld (101)	AK Biebelried (A 3)	10,277	29823
A 7	62269002	AS Kitzingen (103)	AS Marktbreit (104)	13,062	26233
A 7	63269084	AS Marktbreit (104)	AS Gollhofen (105)	8,218	26193
A 7	64279001	AS Gollhofen (105)	AS Uffenheim-Langensteinach (106)	9,484	25923
A 7	66279001	AS Rothenburg o.d.T. (108)	AS Wörnitz (109)	13,901	25240
A 7	64279083	AS Uffenheim-Langensteinach (106)	AS Bad Windsheim (107)	8,346	24648

A 7	83289097	AD Allgäu (136)	AS Oy-Mittelberg (137)	9,254	23766
A 7	62269052	AK Biebelried (A 3)	AS Kitzingen (103)	2,32	23087
A 7	83289001	AS Oy-Mittelberg (137)	AS Nesselwang (138)	5,093	16759
A 7	83299001	AS Nesselwang (138)	AS Füssen (139)	16,207	13774
A 7	84299001	AS Füssen (139)	Bundesgrenze Österreich	1,649	10284
A 8	80369016	AK München-Süd (95)	AS Hofoldinginger Forst (96)	5,922	102532
A 8	75319008	AK Augsburg-West (72)	AS Augsburg-Ost (73)	3,648	99559
A 8	77349002	AS Dachau/Fürstenfeldbruck (78)	AD München/Eschenried (79)	4,503	94401
A 8	80369171	AS Hofoldinginger Forst (96)	AS Holzkirchen (97)	9,877	92927
A 8	75319962	AK Augsburg-Ost (73)	AS Friedberg (Bayern) (74a)	2,634	87769
A 8	77339003	AS Sulzemoos (77)	AS Dachau/Fürstenfeldbruck (78)	7,934	82459
A 8	76329007	AS Friedberg (Bayern) (74a)	AS Dasing (74b)	8,475	79713
A 8	76339004	AS Odelzhausen (76)	AS Sulzemoos (77)	5,584	78493
A 8	81369018	AS Holzkirchen (97)	AS Weyarn (98)	6,075	76457
A 8	81389180	AS Rosenheim-West (100b)	AD Inntal (101)	2,408	76154
A 8	81389001	AS Bad Aibling (100a)	AS Rosenheim-West (100b)	3,89	73325
A 8	76339005	AS Adelzhausen (75)	AS Odelzhausen (76)	7,384	72624
A 8	76329132	AS Dasing (74b)	AS Adelzhausen (75)	6,918	72407
A 8	75319144	AS Neusäß (71b)	AK Augsburg-West (72)	2,47	71460
A 8	81369019	AS Weyarn (98)	AS Irschenberg (99)	10,05	67729
A 8	75319131	AS Adelsried (71a)	AS Neusäß (71b)	8,855	66209
A 8	81389020	AS Irschenberg (99)	AS Bad Aibling (100a)	8,795	64244
A 8	81389181	AD Inntal (101)	AS Rosenheim (102)	1,755	63405
A 8	75279013	AS Leipheim (66)	AS Günzburg (67)	6,96	63145
A 8	75269013	AK Ulm/Elchingen (A 7)	LG (BY/BW)	0,414	60428
A 8	75279130	LG (BW/BY)	AS Leipheim (66)	3,358	60428
A 8	75309010	AS Zusmarshausen (70)	AS Adelsried (71a)	9,155	60020
A 8	75289012	AS Günzburg (67)	AS Burgau (69)	11,532	57664
A 8	75289011	AS Burgau (69)	AS Zusmarshausen (70)	12,479	57470
A 8	81389023	AS Rosenheim (102)	AS Rohrdorf (103)	3,271	57216
A 8	75269015	AS Ulm-Ost (63)	AS Oberelchingen (64)	3,411	56563
A 8	75269014	AS Oberelchingen (64)	AK Ulm/Elchingen (65)	3,108	54453
A 8	81389024	AS Rohrdorf (103)	AS Achenmühle (104)	3,432	52283
A 8	81399025	AS Achenmühle (104)	AS Frasdorf (105)	6,547	51638
A 8	81409026	AS Frasdorf (105)	AS Bernau (106)	5,701	49857
A 8	81419029	AS Übersee (108)	AS Grabenstätt (109)	2,655	48148
A 8	81409027	AS Bernau (106)	AS Felden (107)	2,105	47311
A 8	81409028	AS Felden (107)	AS Übersee (108)	8,424	46520
A 8	79359168	AS München-Perlach (92a)	AS Neubiberg (92b)	2,446	46250
A 8	81419200	AS Bergen (110)	AS Siegsdorf-West (111)	2,895	45304
A 8	81419032	AS Siegsdorf-West (111)	AS Traunstein/Siegsdorf (112)	1,101	44881
A 8	79359082	AS München-Ramersdorf (91)	AS München-Perlach (92a)	0,675	44651
A 8	81419030	AS Grabenstätt (109)	AS Bergen (110)	5,526	44647
A 8	79359158	AS Neubiberg (92b)	AS Unterhaching-Ost (93)	3,005	43420
A 8	78349141	AS München-Langwied (80)	AK München-West (81)	2,426	43219
A 8	79359169	AS Unterhaching-Ost (93)	AS Taufkirchen-Ost (94)	2,37	40357
A 8	81429033	AS Traunstein/Siegsdorf (112)	AS Neukirchen (113)	7,172	39418
A 8	82439035	AS Anger (Behelfsausfahrt) (114)	AS Bad Reichenhall (115)	5,286	38633
A 8	78349142	AD München-Eschenried (79)	AS München-Langwied (80)	1,601	38627

A 8	79359015	AS Taufkirchen-Ost (94)	AK München-Süd (95)	1,633	37980
A 8	81429034	AS Neukirchen (113)	AS Anger (Behelfsausfahrt) (114)	10,084	37208
A 8	78349140	AK München-West (81)	AS München-Obermenzing (82)	2,235	30316
A 8	82439001	AS Bad Reichenhall (115)	Behelfs-AS Schwarzbach (115a)	2,157	29618
A 8	82439036	AS Behelfs AS Schwarzbach (115a)	GÜ Bad Reichenhall-Autobahn (116)	0,733	28504
A 9	77359115	AS Garching-Süd (71)	AK München-Nord (72)	2,612	134264
A 9	77359061	AS Eching (69)	AS Garching-Nord (70)	4,166	116183
A 9	77359062	AS Garching-Nord (70)	AS Garching-Süd (71)	2,409	111852
A 9	77359066	AK München-Nord (72)	AS München-Fröttmaning-Süd (73)	1,803	111624
A 9	76359060	AK Neufahrn (68)	AS Eching (69)	1,943	107946
A 9	78359065	AS München-Freimann (74)	AS München-Frankfurter Ring (75)	1,279	103830
A 9	77359120	AS München-Fröttmaning-Süd (73)	AS München-Freimann (74)	0,861	95839
A 9	75359059	AS Allershausen (67)	AK Neufahrn (68)	12,983	93640
A 9	75359058	AS Pfaffenhofen (66)	AS Allershausen (67)	8,683	88823
A 9	65339055	AS Nürnberg-Fischbach (52)	AK Nürnberg-Ost (A 6)	1,193	84443
A 9	72349052	AS Ingolstadt-Nord (61)	AS Ingolstadt-Süd (62)	2,445	83578
A 9	74359110	TRM In der Holledau	AS Pfaffenhofen (66)	5,651	81934
A 9	74359001	AD Holledau (65)	TRM In der Holledau	3,189	80993
A 9	72349054	AS Ingolstadt-Süd (62)	AS Manching (63)	4,934	77413
A 9	78359064	AS München-Frankfurter Ring (75)	AS München-Schwabing (76)	2,016	77000
A 9	73359055	AS Manching (63)	AS Langenbruck (64)	7,596	70586
A 9	72349090	AS Lenting (60)	AS Ingolstadt-Nord (61)	4,878	70451
A 9	65339053	AS Lauf (50)	AK Nürnberg (A 3)	5,424	70055
A 9	64339004	AS Lauf/Hersbruck (49)	AS Lauf (50)	2,463	68439
A 9	59359051	AS Bad Berneck/Himmelkron (39)	AD Bayreuth/Kulmbach (A 70)	3,506	63671
A 9	71349051	AS Denkendorf (59)	AS Lenting (60)	13,111	63268
A 9	66339002	AD Nürnberg/Feucht (A 73)	AS Allersberg (55)	11,279	62536
A 9	68339001	AS Allersberg (55)	AS Hilpoltstein (56)	10,321	60916
A 9	59359052	AD Bayreuth/Kulmbach (A 70)	AS Bindlacher Berg (40b)	1,153	60073
A 9	60359003	AS Bindlacher Berg (40b)	AS Bayreuth-Nord (41)	6,291	58206
A 9	64339001	AS Schnaittach (48)	AS Lauf/Hersbruck (49)	5,873	57896
A 9	73359056	AS Langenbruck (64)	AD Holledau (65)	9,474	57768
A 9	69349001	AS Greding (57)	AS Altmühltal (58)	6,285	57701
A 9	70349001	AS Altmühltal (58)	AS Denkendorf (59)	15,921	57385
A 9	69349061	AS Hilpoltstein (56)	AS Greding (57)	15,496	56735
A 9	60359002	AS Bayreuth-Nord (41)	AS Bayreuth-Süd (42)	3,519	55771
A 9	59359001	AS Marktschorgast (38)	AS Bad Berneck/Himmelkron (39)	4,975	55673
A 9	59369001	AS Gefrees (37)	AS Marktschorgast (38)	2,539	54829
A 9	64349002	AS Hormersdorf (47)	AS Schnaittach (48)	12,469	53122
A 9	58369002	AS Münchberg-Süd (36)	AS Gefrees (37)	9,852	52718
A 9	57369001	AS Hof-West (34)	AS Münchberg-Nord (35)	10,293	52505
A 9	63349002	AS Plech (46)	AS Hormersdorf (47)	6,794	51431
A 9	58369001	AS Münchberg-Nord (35)	AS Münchberg-Süd (36)	4,519	51404
A 9	56369004	AD Bayerisches Vogtland (A 72)	AS Hof-West (34)	3,615	51029
A 9	66339054	AK Nürnberg-Ost (A 6)	AD Nürnberg/Feucht (A 73)	5,19	50368

A 9	63349001	AS Weidensees (45)	AS Plech (46)	4,59	49928
A 9	61359051	AS Bayreuth-Süd (42)	AS Trockau (43)	16,023	48218
A 9	62349001	AS Pegnitz (44)	AS Weidensees (45)	4,168	47554
A 9	62359001	AS Trockau (43)	AS Pegnitz (44)	11,99	47011
A 9	56369001	AS Rudolphstein (30)	AS Berg/Bad Steben (31)	5,278	36108
A 9	55369001	AS Bad Lobenstein (29)	AS Rudolphstein (30)	1,073	36088
A 9	56369003	AS Naila/Selbitz (32)	AD Bayerisches Vogtland (A 72)	1,807	34283
A 9	56369002	AS Berg/Bad Steben (31)	AS Naila/Selbitz (32)	4,223	34217
A 45	58209001	AK Hanauer Kreuz (A 66)	AS Alzenau-Nord (44)	1,696	42270
A 45	59209002	AS Karlstein (46)	AS Kleinostheim (47)	3,046	41812
A 45	59209003	AS Kleinostheim (47)	AS Mainhausen (48)	1,253	41515
A 45	59209050	AS Alzenau-Mitte (45)	AS Karlstein (46)	4,602	40294
A 45	59209004	AS Alzenau-Nord (44)	AS Alzenau-Mitte (45)	1,411	38029
A 70	60319001	AS Hallstadt (15)	AS Bamberg (16)	1,695	50911
A 70	60319104	AS Bamberg (16)	AK Bamberg (A 73)	1,466	46773
A 70	59269004	AS Werneck (3)	AD Werntal (A 71)	4,056	45116
A 70	60319105	AS Bamberg-Hafen (14)	AS Hallstadt (15)	1,187	44880
A 70	59279103	AD Werntal (A 71)	AS Schweinfurt/Bergtheim (5)	2,195	44815
A 70	59279104	AS Schweinfurt/Bergtheim (5)	AS Schweinfurt-Hafen (6)	1,884	42722
A 70	59269203	AK Schweinfurt/Werneck (A 7)	AS Werneck (3)	2,935	42680
A 70	59279002	AS Schweinfurt-Hafen (6)	AS Schweinfurt-Zentrum (7)	1,43	40726
A 70	59279001	AS Schweinfurt-Zentrum (7)	AS Gochsheim (8)	1,951	36327
A 70	59279105	AS Gochsheim (8)	AS Schonungen (9)	4,646	35964
A 70	60309002	AS Viereth-Trunstadt (13)	AS Bamberg-Hafen (14)	6,071	33548
A 70	60309001	AS Eltmann (12)	AS Viereth-Trunstadt (13)	9,681	30540
A 70	59289001	AS Schonungen (9)	AS Haßfurt (10)	8,377	29711
A 70	60299001	AS Haßfurt (10)	AS Knetzgau (11)	9,855	26863
A 70	60299002	AS Knetzgau (11)	AS Eltmann (12)	8,229	26448
A 70	60319012	AK Bamberg (A 73)	AS Scheßlitz (18)	11,489	22536
A 70	59359053	AS Kulmbach/Neudrossenfeld (24)	AD Bayreuth/Kulmbach (A 9)	8,629	21578
A 70	60329002	AS Scheßlitz (18)	AS Roßdorf a.Berg (19)	5,572	20676
A 70	60339301	AS Roßdorf a.Berg (19)	AS Stadelhofen (20)	6,512	19209
A 70	59349158	AS Thurnau-West (22)	AS Thurnau-Ost (23)	1,643	18718
A 70	59349001	AS Thurnau-Ost (23)	AS Kulmbach/Neudrossenfeld (24)	6,217	18431
A 70	59339001	AS Stadelhofen (20)	AS Schirradorf (21)	8,972	17757
A 70	59349157	AS Schirradorf (21)	AS Thurnau-West (22)	5,088	17682
A 71	59269232	AS Schweinfurt-West (30)	AD Werntal (A 70)	5,745	21648
A 71	59269168	AS Poppenhausen (29)	AS Schweinfurt-West (30)	3,798	21604
A 71	58269167	AS Bad Kissingen/Oerlenbach (28)	AS Poppenhausen (29)	5,998	21478
A 71	58279163	AS Maßbach (27)	AS Bad Kissingen/Oerlenbach (28)	7,907	17058
A 71	57279162	AS Münnerstadt (26)	AS Maßbach (27)	6,839	16111
A 71	56279161	AS Bad Neustadt a.d.Saale (25)	AS Münnerstadt (26)	9,842	13981
A 71	56279160	AS Mellrichstadt (24)	AS Bad Neustadt a.d.Saale (25)	10,171	12795
A 71	55289166	AS Rentwertshausen (23)	AS Mellrichstadt (24)	9,758	11495
A 72	56379003	AD Hochfranken (A 93)	AS Pirk (5)	1,385	33877

A 72	56379002	AS Hof/Töpen (3)	AD Hochfranken (A 93)	5,463	33348
A 72	56379001	AS Hof-Nord (2)	AS Hof/Töpen (3)	5,493	31992
A 72	56369005	AD Bayerisches Vogtland (A 9)	AS Hof-Nord (2)	3,747	26228
A 73	66329002	AS Nürnberg-Hafen-Süd	AS Nürnberg-Münchener Straße	2,427	73777
A 73	66329004	Anschluss (Südwesttangente)	AS Nürnberg-Hafen-Süd	1,497	72011
A 73	66329104	AS Nürnberg-Münchener Straße	AK Nürnberg-Süd (A 6)	2,155	70412
A 73	64319102	AS Erlangen-Zentrum (32)	AS Erlangen-Bruck (33)	1,197	70258
A 73	63319003	AS Erlangen-Nord (31)	AS Erlangen-Zentrum (32)	1,477	68196
A 73	64319052	AS Erlangen-Bruck (33)	AK Fürth/Erlangen (A 3)	2,501	65842
A 73	63319002	AS Möhrendorf (30)	AS Erlangen-Nord (31)	3,841	63172
A 73	64319002	AS Fürth-Ronhof (37)	AS Fürth-Poppenreuth (38)	1,581	58657
A 73	63329128	AS Baiersdorf-Nord (29)	AS Möhrendorf (30)	5,168	56896
A 73	63329001	AS Forchheim-Süd (28)	AS Baiersdorf-Nord (29)	2,496	56789
A 73	65329111	AS Fürth-Poppenreuth (38)	AS Nürnberg/Fürth (39)	1,881	56600
A 73	60319111	AK Bamberg (A 70)	AS Memmelsdorf (22)	1,262	55382
A 73	60319002	AS Memmelsdorf (22)	AS Bamberg-Ost (23)	2,226	54088
A 73	64319101	AS Fürth-Steinach (36)	AS Fürth-Ronhof (37)	2,549	53387
A 73	64319053	AK Fürth/Erlangen (A 3)	AS Erlangen-Eltersdorf (35)	2,103	53355
A 73	64319103	AS Erlangen-Eltersdorf (35)	AS Fürth-Steinach (36)	2,587	51717
A 73	61319104	AS Bamberg-Ost (23)	AS Bamberg-Süd (24)	3,808	48175
A 73	61329086	AS Hirschaid (25)	AS Buttenheim (26)	3,492	46899
A 73	61319085	AS Bamberg-Süd (24)	AS Hirschaid (25)	6,92	45485
A 73	62329001	AS Forchheim-Nord (27)	AS Forchheim-Süd (28)	4,688	45216
A 73	62329002	AS Buttenheim (26)	AS Forchheim-Nord (27)	7,234	43888
A 73	60319113	AS Breitengüßbach-Mitte (19)	AS Breitengüßbach-Süd (20)	1,85	42035
A 73	60319100	AS Breitengüßbach-Süd (20)	AK Bamberg (A 70)	3,921	38304
A 73	66329102	AK Nürnberg-Süd (A 6)	AS Wendelstein	1,462	34367
A 73	60319017	AS Breitengüßbach-Nord (18)	AS Breitengüßbach-Mitte (19)	1,012	34255
A 73	58329109	AS Lichtenfels (13)	AS Bad Staffelstein-Kurzentrums (14)	2,36	32101
A 73	66339003	AS Wendelstein	AS Feucht	3,303	31788
A 73	58329108	AS Bad Staffelstein-Kurzentrums (14)	AS Bad Staffelstein (15)	1,984	28605
A 73	59319103	AS Zapfendorf (17)	AS Breitengüßbach-Nord (18)	5,627	27433
A 73	59329100	AS Bad Staffelstein (15)	AS Ebensfeld (16)	4,865	25994
A 73	59319104	AS Ebensfeld (16)	AS Zapfendorf (17)	5,648	25585
A 73	58329225	AS Lichtenfels-Nord (12)	AS Lichtenfels (13)	2,248	23467
A 73	57319001	AS Coburg (7)	AS Neustadt b.Coburg (8)	1,711	23250
A 73	58329236	AS Untersiemau (11)	AS Lichtenfels-Nord (12)	2,345	22783
A 73	66339101	AS Feucht	AD Nürnberg/Feucht (A 9)	1,743	20286
A 73	57329101	AS Neustadt b.Coburg (8)	AS Rödentel (9)	1,244	17974
A 73	57329102	AS Rödentel (9)	AS Ebersdorf b.Coburg (10)	8,119	16934
A 73	58329235	AS Ebersdorf b.Coburg (10)	AS Untersiemau (11)	7,685	14816
A 73	56319001	AS Eisfeld-Süd (6)	AS Coburg (7)	12,732	12345
A 81	62249002	AS Gerchsheim (2)	AS Tauberbischofsheim (3)	1,735	28885
A 92	76359001	AK Neufahrn (4)	AS Eching-Ost (4)	1,028	76156
A 92	76359007	AS Eching-Ost (4)	AS Freising-Süd (5)	5,295	74286
A 92	76369008	AS Freising-Süd (5)	AS Flughafen München F. J. Strauß (6)	2,852	72377
A 92	76359004	AS Unterschleißheim (3)	AK Neufahrn (4)	3,902	59496

A 92	76369010	AS Freising-Mitte (7)	AS Freising-Ost (8)	3,12	50277
A 92	77359005	AD München-Feldmoching (1)	AS Oberschleißheim (2)	3,079	49618
A 92	77359006	AS Oberschleißheim (2)	AS Unterschleißheim (3)	6,089	49076
A 92	76369009	AD Flughafen München F. J. Str. (6)	AS Freising-Mitte (7)	2,602	48859
A 92	75379011	AS Erding (9)	AS Moosburg-Süd (10)	9,92	42284
A 92	74399001	AS Landshut/Essenbach (15)	AK Landshut (16)	3,653	41115
A 92	75379009	AS Moosburg-Süd (10)	AS Moosburg-Nord (11)	4,201	38340
A 92	75389012	AS Moosburg-Nord (11)	AS Landshut-West (12)	8,836	37653
A 92	75379010	AS Freising-Ost (8)	AS Erding (9)	5,912	37153
A 92	71439004	AS Plattling-Nord (27)	AK Deggendorf (28)	3,604	37097
A 92	74389014	AS Altdorf (13)	AS Landshut-Nord (14)	3,12	36860
A 92	74389013	AS Landshut-West (12)	AS Altdorf (13)	4,528	36589
A 92	73399016	AK Landshut (16)	AS Wörth a.d. Isar (17)	7,345	36150
A 92	73409017	AS Wörth a.d. Isar (17)	AS Dingolfing-West (18)	8,702	34302
A 92	74399015	AS Landshut-Nord (14)	AS Landshut/Essenbach (15)	4,127	33684
A 92	73409001	AS Dingolfing-West (18)	AS Dingolfing-Mitte (19)	2,79	33298
A 92	71439005	AK Deggendorf (28)	AS Deggendorf-Mitte (29)	2,009	30262
A 92	73419019	AS Pilsting-Großköllnbach (21)	AS Landau a.d. Isar (22)	5,151	29478
A 92	73409018	AS Dingolfing-Mitte (19)	AS Dingolfing-Ost (20)	3,924	29345
A 92	73419001	AS Dingolfing-Ost (20)	AS Pilsting-Großköllnbach (21)	6,671	29267
A 92	72439003	AS Plattling-West (25)	AS Plattling-Nord (27)	5,533	24762
A 92	72429020	AS Landau a.d. Isar (22)	AS Wallersdorf-West (23)	5,213	23785
A 92	76369011	AS Flughafen München F. J. Str	Flughafenzubringer ST2584	1,762	23513
A 92	72429002	AS Wallersdorf-Nord (24)	AS Plattling-West (25)	8,669	23425
A 92	72429001	AS Wallersdorf-West (23)	AS Wallersdorf-Nord (24)	2,479	22955
A 93	69389046	AS Regensburg-Pfaffenstein (39)	AS Regensburg-West (40)	1,011	74690
A 93	69389043	AS Regensburg-Prüfening (41)	AS Regensburg-Königswiesen (42)	0,671	64402
A 93	69389044	AS Regensburg-Königswiesen (42)	AS Regensburg-Kumpfmühl (43)	1,041	64350
A 93	69389045	AS Regensburg-West (40)	AS Regensburg-Prüfening (41)	0,985	64074
A 93	70389042	AS Regensburg-Kumpfmühl (43)	AK Regensburg (44)	0,853	63270
A 93	69389047	AS Regensburg-Nord (38)	AS Regensburg-Pfaffenstein (39)	2,146	61377
A 93	70389041	AK Regensburg (44)	AS Regensburg-Süd (45)	1,914	55922
A 93	68389048	AS Regenstauf (37)	AS Regensburg-Nord (38)	8,815	44876
A 93	68389049	AS Ponholz (36)	AS Regenstauf (37)	4,314	44408
A 93	70389040	AS Regensburg-Süd (45)	TR Pentling (FR Regensburg)	3,116	43456
A 93	70389043	TR Pentling (FR Regensburg)	AS Bad Abbach (46)	2,761	42472
A 93	70389039	AS Bad Abbach (46)	AD Saalhaupt (47)	5,117	41824
A 93	66389002	AS Schwandorf-Nord (32)	AS Schwandorf-Mitte (33)	3,32	40246
A 93	81389190	AD Inntal (56)	AS Reischenhart (57)	5,75	38777
A 93	82389039	AS Reischenhart (57)	AS Brannenburg (58)	3,112	38208
A 93	82389040	AS Brannenburg (58)	AS Oberaudorf (59)	11,288	37552
A 93	67389003	AS Teublitz (35)	AS Ponholz (36)	7,403	36659
A 93	67389002	AS Schwandorf-Süd (34)	AS Teublitz (35)	6,278	36203
A 93	63389108	AS Weiden-West (23)	AS Weiden-Frauenricht (24)	1,449	35796
A 93	62389004	AS Weiden-Nord (22)	AS Weiden-West (23)	1,981	35144

A 93	66389001	AS Schwarzenfeld (31)	AS Schwandorf-Nord (32)	5,034	34141
A 93	67389001	AS Schwandorf-Mitte (33)	AS Schwandorf-Süd (34)	5,032	34059
A 93	65399001	AS Nabburg (30)	AS Schwarzenfeld (31)	8,339	33289
A 93	62389102	AS Altenstadt a.d.Waldnaab (21b)	AS Weiden-Nord (22)	2,776	32749
A 93	64389001	AS Wernberg-Köblitz (27)	AK Oberpfälzer Wald (A 6)	2,446	31924
A 93	62389011	AS Neustadt a.d.Waldnaab (21a)	AS Altenstadt a.d.Waldnaab (21b)	1,817	31919
A 93	65399002	AS Pfreimd (29)	AS Nabburg (30)	3,969	31694
A 93	63389105	AS Weiden-Frauenricht (24)	AS Weiden-Süd (25)	2,8	31403
A 93	64399087	AK Oberpfälzer Wald (A 6)	AS Pfreimd (29)	3,695	30877
A 93	63389001	AS Weiden-Süd (25)	AS Luhe-Wildenau (26)	6,547	30197
A 93	83399041	AS Oberaudorf (59)	AS Kiefersfelden (60)	3,335	29185
A 93	64389002	AS Luhe-Wildenau (26)	AS Wernberg-Köblitz (27)	7,26	28969
A 93	71389001	AD Saalhaupt (47)	AS Hausen (48)	6,291	28863
A 93	62389001	AS Windischeschenbach (20)	AS Neustadt a.d.Waldnaab (21a)	7,964	28165
A 93	83399191	AS Kiefersfelden (60)	GU Kiefersfelden-Autobahn (61)	1,708	26541
A 93	71389038	AS Hausen (48)	AS Abensberg (49)	7,092	26151
A 93	74359065	AS Wolnzach (54)	AD Holledau (55)	3,668	25517
A 93	57389016	AS Rehau-Süd (6)	AS Schönwald (7)	4,355	24885
A 93	71379037	AS Abensberg (49)	AS Siegenburg (50)	9,04	24693
A 93	61399001	AS Falkenberg (19)	AS Windischeschenbach (20)	6,61	24046
A 93	57389002	AS Hof-Süd (4)	AS Rehau-Nord (5)	1,294	23911
A 93	61399002	AS Wiesau (18)	AS Falkenberg (19)	6,947	23899
A 93	58389015	AS Schönwald (7)	AS Selb-Nord (8)	5,738	23725
A 93	57389015	AS Rehau-Nord (5)	AS Rehau-Süd (6)	1,842	23498
A 93	74359066	AS Mainburg (53)	AS Wolnzach (54)	6,952	22652
A 93	60399001	AS Mitterteich-Süd (17)	AS Wiesau (18)	2,748	22541
A 93	59389001	AS Thiersheim (11)	AS Wunsiedel (12)	4,254	21859
A 93	59389014	AS Höchstädt (10)	AS Thiersheim (11)	3,35	21851
A 93	59389011	AS Marktredwitz-Nord (13)	AS Marktredwitz-Süd (14)	1,604	21620
A 93	59389013	AS Wunsiedel (12)	AS Marktredwitz-Nord (13)	2,822	21556
A 93	58389059	AS Selb-Nord (8)	AS Selb-West (9)	1,925	21542
A 93	58389011	AS Selb-West (9)	AS Höchstädt (10)	8,162	21218
A 93	72379036	AS Siegenburg (50)	AS Elsendorf (51)	6,775	20995
A 93	60399002	AS Mitterteich-Nord (16)	AS Mitterteich-Süd (17)	1,918	20379
A 93	73369100	AS Elsendorf (51)	AS Aiglsbach (52)	5,531	20158
A 93	60399033	AS Pechbrunn (15)	AS Mitterteich-Nord (16)	7,157	19921
A 93	60389044	AS Marktredwitz-Süd (14)	AS Pechbrunn (15)	3,26	19810
A 93	73369067	AS Aiglsbach (52)	AS Mainburg (53)	7,385	19319
A 93	56379004	AD Hochfranken (A 72)	AS Hof-Ost (2)	3,998	18848
A 93	56379005	AS Hof-Ost (2)	AS Regnitzlosau (3)	6,544	17868
A 93	57389001	AS Regnitzlosau (3)	AS Hof-Süd (4)	5,021	17745
A 94	78369840	AK München-Ost (8)	AS Parsdorf (9a)	2,343	71180
A 94	78369101	AS München-Am Moosfeld (4)	AS München-Riem (5)	1,249	64042
A 94	78369002	AS Parsdorf (9a)	AS Markt Schwaben (9b)	3,652	63746
A 94	78369111	AS München-Riem (5)	AS Feldkirchen-West (6)	1,632	62790
A 94	78359002	AS München-Zamdorf (2)	AS München-Daglfing (3)	1,04	61900
A 94	78369100	AS München-Daglfing (3)	AS München-Am Moosfeld (4)	0,77	58733
A 94	78379001	AS Markt-Schwaben (9b)	AS Anzing (10)	1,724	56103

A 94	78369112	AS Feldkirchen-West (6)	AS Feldkirchen-Ost (7)	2,642	55822
A 94	78359001	AS München-Steinhausen (1)	AS München-Zamdorf (2)	1,552	51720
A 94	78379003	AS Anzing (10)	AS Forstinning (11)	2,82	50943
A 94	78369001	AS Feldkirchen-Ost (7)	AK München-Ost (8)	0,967	50706
A 94	78379004	AS Forstinning (11)	AS Hohenlinden (12)	2,243	44000
A 94	77379002	AS Hohenlinden (12)	AS Pastetten (13)	4,494	35427
A 94	77409001	AS Heldenstein (17)	AS Waldkraiburg/Ampfing (18)	4,289	32930
A 94	77409110	AS Waldkraiburg/Ampfing (18)	AS Mühldorf-West (19)	1,978	32086
A 94	77389001	AS Pastetten (13)	AS Lengdorf (14)	8,046	32013
A 94	77419120	AS Töging (21)	AS Altötting (22)	4,761	30921
A 94	77419130	AS Mühldorf-Nord (20)	AS Töging (21)	4,185	29736
A 94	77389002	AS Lengdorf (14)	AS Dorfen (15)	9,205	29516
A 94	77399001	AS Dorfen (15)	AS Schwindegg (16)	9,338	26599
A 94	77409120	AS Mühldorf-West (19)	AS Mühldorf-Nord (20)	9,885	26574
A 94	77399002	AS Schwindegg (16)	AS Heldenstein (17)	5,642	26506
A 94	77419110	AS Altötting (22)	AS Neuötting (23)	2,259	25087
A 94	77429102	AS Neuötting-Ost (24)	AS Burghausen (25)	6,199	21589
A 94	77429101	AS Neuötting (23)	AS Neuötting-Ost (24)	4,593	18622
A 94	76459002	AS Malching (30)	Einmündung PA 91 auf B12	1,148	8356
A 95	79349043	AS München-Kreuzhof (2)	AS München-Fürstenried (3)	2,308	64581
A 95	79349151	AS München-Fürstenried (3)	AD Starnberg (4)	9,816	55824
A 95	79349160	AD Starnberg (4)	AS Schäftlarn (5)	2,487	45561
A 95	80349047	AS Schäftlarn (5)	AS Wolfratshausen (6)	10,912	42444
A 95	81349161	AS Wolfratshausen (6)	AS Seeshaupt (7)	9,636	28477
A 95	82349049	AS Seeshaupt (7)	AS Penzberg/Iffeldorf (8)	5,969	25943
A 95	82339001	AS Penzberg/Iffeldorf (8)	AS Sindelsdorf (9)	5,3	21518
A 95	83339162	AS Sindelsdorf (9)	AS Murnau/Kochel (10)	7,464	18107
A 95	83339051	AS Murnau/Kochel (10)	AS Eschenlohe (11)	11,648	12430
A 95	83339052	AS Eschenlohe (11)	Anschluss B2 (12)	1,886	12241
A 96	78349104	AS Gräfelfing (36b)	AS München-Blumenau (37)	2,366	95920
A 96	78349106	AS München-Blumenau (37)	AS München-Laim (38)	1,787	95062
A 96	78349222	AS München Freiham Süd (36a)	Gräfelfing (36b)	2,613	94425
A 96	78349107	AD München-Süd-West (35)	AS München-Freiham-Süd (36a)	0,813	85700
A 96	78359100	AS München-Laim (38)	AS München-Sendling (39)	1,311	75467
A 96	78349108	AS Germering-Süd (34)	AD München-Süd-West (35)	2,024	70708
A 96	78349103	AS Gilching (33)	AS Germering-Süd (34)	5,952	67018
A 96	79339101	AS Oberpfaffenhofen (32)	AS Gilching (33)	2,373	62499
A 96	79339105	AS Wörthsee (31)	AS Oberpfaffenhofen (32)	4,451	57558
A 96	79319137	AS Landsberg a. Lech-Nord (25)	AS Landsberg a. Lech-Ost (26)	3,404	56360
A 96	79309139	AS Buchloe-Ost (23)	AS Landsberg a. Lech-West (24)	7,065	55368
A 96	79329030	AS Greifenberg (29)	AS Inning a. Ammersee (30)	4,234	52552
A 96	79319138	AS Landsberg a. Lech-West (24)	AS Landsberg a. Lech-Nord (25)	3,059	51505
A 96	79339100	AS Inning a. Ammersee (30)	AS Wörthsee (31)	5,643	51212
A 96	79309001	AS Jengen/Kaufbeuren (22)	AS Buchloe-Ost (23)	1,765	50720
A 96	79329031	AS Windach (28)	AS Greifenberg (29)	4,529	50280
A 96	79319134	AS Landsberg a. Lech-Ost (26)	AS Schöffelding (27)	7,509	48158
A 96	79329032	AS Schöffelding (27)	AS Windach (28)	2,726	43604

A 96	80269002	AK Memmingen (12)	AS Memmingen-Nord (13)	0,396	43043
A 96	80279002	AS Memmingen-Ost (14)	AS Holzgünz (15)	6,181	40395
A 96	80279003	AS Memmingen-Nord (13)	AS Memmingen-Ost (14)	3,463	39026
A 96	80269001	LG (BW/BY)	AK Memmingen (12)	7,344	38967
A 96	79309002	AS Buchloe-West (21)	AS Jengen/Kaufbeuren (22)	1,403	38710
A 96	79279020	AS Holzgünz (15)	AS Erkheim (16)	3,939	38695
A 96	79309133	AS Bad Wörishofen (20)	AS Buchloe-West (21)	7,014	37862
A 96	79289051	AS Stetten (18)	AS Mindelheim (19)	5,392	36270
A 96	79299052	AS Mindelheim (19)	AS Bad Wörishofen (20)	8,473	36071
A 96	79289050	AS Erkheim (16)	AS Stetten (18)	8,848	34629
A 96	84249001	AS Lindau (2)	AS Sigmarszell (3)	3,407	32294
A 96	84249003	AS Sigmarszell (3)	AS Weißensberg (4)	1,667	31019
A 96	84249002	AS Weißensberg (4)	LG (BY/BW)	2,407	29368
A 96	84249050	Grenzübergang Lindau-Autobahn	AS Lindau (2)	0,236	26193
A 99	77349010	AD München-Allach (9)	AS München-Ludwigsfeld (10)	3,366	109619
A 99	77359001	AS München-Ludwigsfeld (10)	AD München-Feldmoching (11)	4,71	107156
A 99	78369212	AS Kirchheim b. München (15)	AK München-Ost (17)	3,266	103951
A 99	77359010	AK München-Nord (13)	AS Aschheim/Ismaning (14)	5,819	103688
A 99	78369213	AK München-Ost (17)	AS Haar (18)	4,519	99559
A 99	78369211	AS Aschheim/Ismaning (14)	AS Kirchheim b. München (15)	4,404	98736
A 99	78369214	AS Haar (18)	AS Hohenbrunn (19)	5,447	86081
A 99	79369216	AS Hohenbrunn (19)	AS Ottobrunn (20)	3,549	83719
A 99	77359215	AS München-Neuherberg (12a)	AK München-Fröttmaning (12b)	2,408	81122
A 99	78349016	AS München-Freiham-Mitte (5)	AS Germering-Nord (6)	0,907	80750
A 99	79369217	AS Ottobrunn (20)	AK München-Süd (21)	2,201	80445
A 99	77359415	AS M.-Fröttmaning-Nord (12b)	AK München-Nord (13)	0,968	79216
A 99	78349012	AS München-Lochhausen (7)	AK München-West (8)	0,976	76736
A 99	78349015	AD München-Süd-West (4)	AS München-Freiham-Mitte (5)	0,893	75101
A 99	78349219	AS Germering-Nord (6)	AS München-Lochhausen (7)	3,951	74795
A 99	77359210	AD München-Feldmoching (11)	AS München-Neuherberg (12a)	3,308	73332
A 99	78349011	AK München-West (8)	AD München-Allach (9)	2,788	58029
A 99	78349020	AD M-Allach (9)	AD München-Eschenried (9a)	4,691	54220
A 952	79349150	AD Starnberg (1)	AS Percha (2)	4,827	25200
A 952	79349084	AS Percha (2)	Anschluss (B 2)	0,327	20874
A 995	79359112	AS Oberhaching (4)	AS Sauerlach (5)	2,223	61576
A 995	79359113	AS Unterhaching-Nord (2)	AS Taufkirchen-West (3)	3,238	61296
A 995	79359111	AS Taufkirchen-West (3)	AS Oberhaching (4)	2,477	58511
A 995	79359081	AS Sauerlach (5)	AK München-Süd (6)	1,141	58074
A 995	79359221	AS München-Giesing (1)	AS Unterhaching-Nord (2)	1,456	56750
A 980	83279094	AS Durach (2)	AS Waltenhofen (3)	2,116	28802
A 980	83289095	AD Allgäu (1)	AS Durach (2)	2,979	24516
B 2	75319110	Gersthofen (B 17)	Gersthofen St	3,863	64419
B 2	75319113	Gersthofen St	Langweid a. Lech	5,228	50627
B 2	75319115	Langweid a. Lech	(L 2033) AS Biberbach	4,733	41474
B 2	75319130	Augsburg St	N BAB A 8 - Beginn L 2035	1,606	36277

B 2	79349103	Starnberg (L 2063)	Starnberg AS Percha	0,6	31192
B 2	74319119	(L 2033) AS Biberbach	(L 2027) AS Mertingen	16,004	30248
B 2	66329183	Rednitzhembach (K RH 1)	Penzendorf (L 2239)	3,873	29621
B 2	79349100	Starnberg (L 2069)	Starnberg (L 2063)	0,597	29602
B 2	67329182	Roth (L 2237)	Rednitzhembach (K RH 1)	6,154	29083
B 2	67329184	Roth (L 2220)	Roth (L 2237)	0,659	28089
B 2	65329101	Stadt Nürnberg BLG	A3 AS Nürnberg - Nord (85)	1,332	27543
B 2	78349110	AS B2/St2544 nördl. Germering	B2 AS GVS Puchheim-Germering	1,23	25526
B 2	84329351	OE Farchant N	Einmdg B23 Oberau Süd	1,566	25029
B 2	78349102	B2 AS GVS Puchheim-Germering	B2 / St2069 AS Puchheim/Süd	1,217	23882
B 2	72309122	Donauwörth (K 29)	Donauwörth (B 25)	4,756	22706
B 2	72309118	(L 2027) AS Mertingen	Donauwörth (K 29)	5,169	22332
B 2	67329183	Belmbrach (GVS)	Roth (L 2220)	1,059	22224
B 2	84329107	Rathauskreuzung GAP	Einmdg B23 Garmisch-Partenkirchen N	2,4	22120
B 2	60359126	AS Bayreuth-Süd (A 9) (42)	Bayreuth St (OA)	0,37	21136
B 2	67329181	Roth Kiliansdorf (L 2409)	Belmbrach (GVS)	1,714	21124
B 2	66329101	A6 AS Schwabach-Süd (56)	Schwabach (Weißenburger Straße)	0,464	21065
B 2	78349800	BLG B2 München	Übergang St2068/B2 bei Germering	0,758	20425
B 2	78349111	AS Germering-Nord A99	AS B2/St2544 nördl. Germering	1,985	19195
B 2	78339100	Einm. St 2069 Hoflach	Fürstenfeldbruck	3,68	19079
B 2	60359107	Bayreuth St (OE)	AS Bayreuth-Nord (A 9) (41) (L	1,01	18993
B 2	68329101	Georgensgmünd (L 2223)	Roth Kiliansdorf (L 2409)	6,62	18787
B 2	76319105	N Kissing Kreisverkehr	Augsburg St	3,565	18486
B 2	84329121	Garmisch-Partenkirchen	OE Farchant Nord	5,876	18452
B 2	81329116	OA Weilheim N KV	Einmdg WM 9 Pähl	6,096	18413
B 2	69319104	Ellingen :Weissenburg/Nord	Ellingen :Ellingen/West	1,396	18335
B 2	64329112	A3 AS Nürnberg - Nord (85)	Heroldsberg Hauptstraße	2,763	18130
B 2	84329350	Einmdg B23 Oberau Süd	Übergang A95 AN Eschenlohe	3,313	18037
B 2	72309120	Donauwörth Ende B 2	S Kaisheim (DON 27)	2,798	17391
B 2	69319105	Ellingen :Ellingen/Nord	Pleinfeld	4,42	17349
B 2	81329200	Weilheim i. OB Einmdg L 2057	Weilheim i. OB Einmdg L2064	0	17323
B 2	76319104	S Kissing	N Kissing Kreisverkehr	0,223	16686
B 2	68329105	Röttenbach (GVS)	Georgensgmünd (L 2223)	1,651	16307
B 2	69319111	Weißenburg i. Bay. (B 13)	Ellingen :Einm. Jahnstrasse	3,33	16202
B 2	85339105	Einmdg St2542 Klais	OE Garmisch-Partenkirchen Süd	8,969	16153
B 2	80349100	Starnberg (L 2070)	Starnberg (L 2069)	0,571	16123
B 2	77319103	Mering (L 2052)	S Kissing	2,273	16116
B 2	69319110	Weißenburg i. Bay.	Weißenburg i. Bay. (B 13)	1,996	16044
B 2	78339112	B2 / St2069 AS Puchheim/Süd	Einm. St2069 Hoflach	2,838	15951
B 2	69319101	Dettenheim (GVS)	Weißenburg i. Bay.	6,871	15541
B 2	80349101	Starberg Süd	Starnberg (L 2070)	0,582	15459
B 2	77319102	Mering (L 2380)	Mering (L 2052)	0,795	15066
B 2	68329106	Pleinfeld	Röttenbach (L2923)	6,741	14629
B 2	80339201	Einmdg L 2067 Traubing	Niederpöcking Einmdg L2563	5,214	14599

B 2	85329115	OE Garmisch-Partenkirchen S	Rathauskreuzung GAP	2,081	14565
B 2	83339456	Murnau Einmdg St2372 Seehausen	Murnau Einmdg K GAP 1	0	14522
B 2	68329103	Röttenbach (L 2923)	Röttenbach (GVS)	1,922	14510
B 2	80339202	Einmündung L 2563 Maxhof	Starnberg Süd	0,972	14151
B 2	80339203	AS L2563(Neusoecking S)	Pöcking (L 2563)	0,857	13582
B 2	83339333	Murnau Einmdg K GAP 1	Murnau Einmdg St2038 Hofheim	0,604	13521
B 2	83339221	Einmdg St2062 Murnau	Murnau Einmdg GVS Seehausen	0,733	13406
B 2	78339109	Fürstenfeldbruck	Einm. FFB17 Fürstenfeldbruck	0,358	13288
B 2	64339114	Heroldsberg (L 2243)	Eckental-Eschenau Kreisverkehr	4,064	13165
B 2	66329108	Nürnberg Wolkersdorf (K SC 1)	Stadt Nürnberg BLG	0,588	13157
B 2	66329107	Schwabach Nasbach (Fürther Str	Nürnberg Wolkersdorf (K SC 1)	2,605	13129
B 2	81329201	Weilheim i. OB Einmdg L2064	OA Weilheim N KV	0,219	13121
B 2	70319100	Treuchtlingen (L 2230)	Treuchtlingen (L 2216)	2,101	13095
B 2	78339105	Einm. FFB17 Fürstenfeldbruck	Einm. Schöngeisingerstr. FFB (St2054)	0	12903
B 2	81329117	Kreisverkehr suedlich Weilheim	Weilheim i. OB (L 2057)	0,897	12555
B 2	60359101	Neuenreuth (GVS)	AS Bayreuth-Süd (A 9) (42)	4,248	12120
B 2	64339116	Eschenau Kreisverkehr (L 2240)	Eckental (L 2740)	1,338	11653
B 2	82339113	KV B472/L2372 Spatzenhäuser	Huglfing Einmdg B 472	3,5	11605
B 2	62359102	Pegnitz (B 85)	Pegnitz St (Kreisverkehr)	2,152	11497
B 2	64339119	Eschenau KRV Nürnberg	Eschenau KRV Gräfenberg	1,663	11411
B 2	64339113	Heroldsberg Hauptstraße	Heroldsberg (L 2243)	3,799	11388
B 2	78339108	Einm. St2054 Fürstenfeldbruck	KRV FFB2 Mammendorf	5,276	11318
B 2	83339220	Einmdg GVS Murnau	Murnau Einmdg St2372 Seehausen	0,215	11263
B 2	66329106	Schwabach (B 466)	Schwabach Nasbach (Fürther Str	0,5	11182
B 2	77319100	W Mering EMD AIC 12	Mering (L 2380)	1,833	11108
B 2	72309124	S Kaisheim (DON 27)	Monheim (L 2214)	11,984	10759
B 2	77319123	Merching (L 2052)	W Mering EMD AIC 12	1,146	10469
B 2	78339106	Einm. Schöngeisingerstr. FFB (St2054)	Einm. Maisacherstr. FFB	0,34	10081
B 2	78339101	Einm. Maisacherstr. FFB	Einm. St 2054 Fürstenfeldbruck	0,69	9984
B 2	64339118	Eckental (L 2740)	Igensdorf (K FO 31)	1,843	9889
B 2	56379110	OD Hof (B15/B 173)	OD Hof (B 173)	0	9290
B 2	85339104	AS Krün Süd	Einmdg St2542 Klais	3,532	9076
B 2	62359103	Pegnitz St (Kreisverkehr)	Pegnitz (OE)	0,618	9028
B 2	85339103	Einmdg St2542 AS Mittenwald-Nord	Einmdg B11 Krün Süd	3,19	8822
B 2	80339200	Einmdg WM 9 Pähl	Einmdg L 2067 Traubing	8,971	8756
B 2	71319122	Monheim (L 2214)	Treuchtlingen (L 2230)	13,375	8597
B 2	83339110	Einmdg St2562 Ohlstadt	Einmdg St2062 Murnau	5,124	8572
B 2	82339114	Huglfing Einmdg B 472	Kreisverkehr suedlich Weilheim	8,016	8461
B 2	82339112	Murnau Einmdg St2038	KV B472/L2372 Spatzenhäuser	3,656	8290
B 4	57319103	(B 303) Ahorn	(GVS) Coburg-Süd	0,795	27942
B 4	57319112	(GVS) Creidlitz	(B 303) Ahorn	0,599	26493

B 4	57319108	(GVS) CO-Frankenbrücke	(L2202) Callenberger Straße	0,289	25222
B 4	57319115	(L 2202) Rodacherstraße	(L 2205) Bertelsdorf	0,667	22923
B 4	57319111	(B 303) Niederfüllbach	(GVS) Creidlitz	0,706	22889
B 4	57319109	(L 2205) Bertelsdorf	(COs 27) CO-Nord	1,507	22514
B 4	65329122	(L 2401) :Nürnberg-Fischbach	Nürnberg St	1,365	21889
B 4	57319114	(L2202) Callenberger Straße	(L 2202) Rodacherstraße	0,564	21763
B 4	57319116	(COs 27) CO-Nord	(A73)	0,151	20027
B 4	64329123	Nürnberg St	Forst Tennenlohe (A 3)	4,231	18756
B 4	57319113	(GVS) Coburg-Süd	OD Coburg	0,589	16988
B 4	57319110	(CO 28) Untersiemau	(B 303) Niederfüllbach	2,547	16587
B 4	65339121	Fischbach	(L 2401) :Nürnberg-Fischbach	3,287	16386
B 4	64329124	Forst Tennenlohe (A 3)	Erlangen St	4,613	16066
B 4	57319107	(GVS) Coburg-Süd	(GVS) CO-Frankenbrücke	0,024	15721
B 4	56329201	(A 73) AS Neustadt b. Coburg	(L 2206) S Oberwohlsbach	2,022	15450
B 4	56329500	(GVS) Mönchröden	(L2202 Ast) b. Haarbrücken	2,384	12353
B 4	58319101	(CO 28) Untersiemau	(B 289)	2,128	11914
B 4	56329202	(L 2206) Oberwohlsbach	(GVS) Mönchröden	2,633	11491
B 4	56329405	(L2202 Ast) b. Haarbrücken	KRV L 2202 CO 11 Neustadt b. C	1,328	8923
B 4	60319101	Kemmern (A 73)	Breitengüßbach (L 2197)	1,145	8579
B 4	56329502	KRV L 2202 L 2708 GVS Neustadt	LGR Bayern / Thüringen Lk CO /	0,43	8517
B 4	56329501	KRV L 2202 CO 11 Neustadt b. C	KRV L 2202 L 2708 GVS Neustadt	1,354	8362
B 8	60209201	W ASCHAFFENBURG in Ri Kleinostheim	W ASCHAFFENBURG in Ri Aschaffenburg	4,138	32283
B 8	65319130	Seukendorf (L 2409)	Stadt Fürth (K FÜs 2)	5,751	30578
B 8	66329119	Stadt Nürnberg BLG	A73 AS Nürnberg-Zollhaus (L 24	1,435	28566
B 8	62269103	(B 19)	Biebelried	8,233	26092
B 8	65319129	Cadolzburg (K FÜ 2)	Seukendorf (L 2409)	2,316	24096
B 8	74469120	Passau St	Passau St (B 12)	2,381	22405
B 8	62269102	Biebelried	Rottendorf	1,319	22258
B 8	60209210	S KLEINOSTHEIM in Ri Kleinostheim	S KLEINOSTHEIM in Ri Aschaffenburg	0,645	20315
B 8	62259105	Höchberg :Wuerzburg	Hoechberg	1,363	20239
B 8	65319128	Langenzenn (L 2252 K FÜ 11)	Cadolzburg (K FÜ 2)	5,759	20211
B 8	62269101	Biebelried	Repperndorf	6,037	18648
B 8	62259108	Zell a. Main	Höchberg :Waldbuettelbrunn	0,898	17591
B 8	66339133	Feucht (L 2239)	Feuchter Forst (Regensburgerstr.)	1,681	17035
B 8	62279102	Mainbruecke	Mainbernheim	0,684	16242
B 8	66339134	Feuchter Forst (Regensburgerstr.)	Schwarzenbruck (L 2401)	1,634	15672
B 8	59209207	N KLEINOSTHEIM in Ri Karlstein	N KLEINOSTHEIM in Ri Kleinostheim	1,613	14177
B 8	59209204	OD KLEINOSTHEIM in Ri Karlstein	OD KLEINOSTHEIM in Ri Aschaffenburg	1,815	13612
B 8	62279101	Falterturm	E-Center	0	12732
B 8	62269100	Repperndorf	Mainbruecke	0,913	12248
B 8	64299204	Neustadt/Ost	Emskirchen (K 8)	8,553	11978
B 8	64299206	Diespeck :westl. Diespeck	Neustadt/Ost	2,256	11301
B 8	66349184	Postbauer-Heng (L 2402)	Nbg. (östl. Pölling B8/B299/KV	5,441	11116

B 8	72439101	OA Plattling	OE Plattling	0,58	10437
B 8	64309205	Emskirchen (K 8)	Langenzenn (K 11)	6,663	9951
B 8	71419100	Rinkam (SR 1)	(L 2142) :Straubing (St2142)	4,127	9771
B 8	62279100	Kitzingen	Mainbernheim	3,756	9517
B 8	66339135	Schwarzenbruck (L 2401)	Burgthann (K LAU 22)	4,449	9470
B 8	66349150	Burgthann (K LAU 22)	Postbauer-Heng (L 2402)	4,315	9178
B 8	61239401	Marktheidenfeld (65)	(L 2312) :Altfeld	5,394	8521
B 8	71419102	(L 2142) :Straubing (St2142)	Aiterhofen (B 20)	7,088	8353
B 10	76259176	Neu-Ulm : Landesgrenze (Ulm)	Neu-Ulm B 10 / B 28	1,48	55257
B 10	76259901	KV St 2021 / B 28 Neu-Ulm	Neu-Ulm B 10 / St 2031	0,546	42978
B 10	76269902	Neu-Ulm B 10 / St 2031	Neu-Ulm B 10 / St 2029	0	40188
B 10	76269594	Neu-Ulm B10 / St 2029	Max-Eyth-Strasse	0	32464
B 10	76269116	Max-Eyth-Strasse	Otto-Hahn-/Otto-Renner-Str.	0,524	29995
B 10	76269115	Otto-Hahn-/Otto-Renner-Str.	Neu-Ulm B 10 / St 2021	0	25411
B 10	75269113	NU 6 Burlafingen (Auf-/Abfahrtsarm)	AS Nersingen (BAB A 7)	1,41	19280
B 10	76269117	Neu-Ulm B 10 / St 2021	NU 6 Burlafingen (Auf-/Abfahrtsarm)	3,528	18325
B 11	81349125	Wolfratshausen Süd Einmdg K TÖL 22	Wolfratshausen Abzw zur A95 AS WOR	1,458	27342
B 11	81349128	Gartenberg Nord	Wolfratshausen Süd Einmdg K TÖL 22	1,583	27299
B 11	71439101	Deggendorf (A 92)	Deggendorf	0,989	25740
B 11	81349129	Wolfratshausen Abzw zur A95 AS WOR	A95 AS Wolfratshausen	3,29	24016
B 11	81349228	Geretsried KRV St2369	Gartenberg Nord	2,559	21747
B 11	80349226	Wolfratshausen Abzw zur A95 AS WOR	Einmdg St2070 Wolfratshausen	0,53	16476
B 11	75389102	AS Moosburg/Nord(A92)	Einm. St2082 östl. A92	1,992	15273
B 11	74389300	(LA 17) Tiefenbach	Landshut St (B 15)	3,234	14694
B 11	79359830	Einm. St2572 Höllriegelskreuth	BLG St2572 Stadt München	2,404	13763
B 11	74389310	Eching :St 2082 (KV Biller)	Tiefenbach	6,694	13362
B 11	69459100	Regen (L 2134)	Zwiesel :Zwiesel Sued	1,998	10953
B 11	71439201	Deggendorf	Deggendorf (L 2133)	2,006	10113
B 11	80349126	Einmdg St2370 Wolfratshausen	OA Wolfratshausen N Einmdg St2070	0,96	9427
B 11	70439400	Gotteszell (K 14)	Patersdorf	3,035	9078
B 11	70449104	Regen Ost (St 2135)	Schweinhütt (St 2134)	5,063	8649
B 11	79349102	BAG B11 südl. Schäftlarn	Einm. St2572 Höllriegelskreuth	6,494	8462
B 11	81349124	Einmdg St2064 OE Königsdorf Nord	Geretsried KRV St2369	4,905	8281
B 12	74469180	Passau St Anfang	Passau St Ende	0	29258
B 12	74469170	Passau St (L 2125)	Passau St	0	27062
B 12	74469530	AS - Aeussere Spitalhofstraee	Passau-Maierhof	0,479	24950
B 12	82279181	B 19 Kempten Berliner Platz	Kempten Bleicherstrasse	0,406	22988
B 12	82289100	Kempten Bleicherstrasse	A 7 AS Kempten	1,014	20988
B 12	78389101	KVP Hohenlinden Ost	K EBE 6 (Birkach)	1,952	20133
B 12	74469190	Passau St (B 388)	OE Passau	0	19779
B 12	74469420	AS Passau-Mitte (116)	AS - Aeussere Spitalhofstr.	2,477	19394
B 12	80309219	(K 6) :AS Germaringen	Jengen (L 2035)	10,392	18701
B 12	80299103	AS Kaufbeuren	(K 6) :AS Germaringen	2,998	18019
B 12	79309380	Jengen (L 2035)	Buchloe (22)	2,276	17980
B 12	73479110	Hutthurm St 2128	St 2321 (Oberpfalz)	10,107	16805

B 12	75469150	Pocking (B 388)	Neuhaus a. Inn (B 512)	2,596	16493
B 12	78389110	St 2086 (Hohenlinden)	KVP Hohenlinden Ost	1,78	16188
B 12	82289176	AS Obereiberg	Kraftisried (L 2012)	4,064	16068
B 12	74469220	OE Passau	L2319 Kastenreuth	1,677	15638
B 12	77439173	A94 AS Burghausen	AS B12/B20 Stammham	5,093	15284
B 12	82289175	A 7 AS Kempten	AS Obereiberg	7,258	15137
B 12	81299186	Biessenhofen (B 16)	AS Kaufbeuren	12,39	14988
B 12	82299176	Kraftisried (L 2012)	Marktoberdorf (B 472)	7,07	14524
B 12	84249104	Lindau Ludwig-Kick-Strasse	B 31 Lindau-Schönbühl	0,92	14151
B 12	73469120	L2319 Kastenreuth	Hutthurm :L2128 Hutthurm	8,562	13610
B 12	84249105	LI 6 Weißenberg	LI 2 Rothkreuz	0,671	12423
B 12	81299292	Marktoberdorf (B 472)	Biessenhofen (B 16)	6,029	11228
B 12	84249101	B 31 Lindau-Schönbühl	LI 6 Weißenberg	0,68	11022
B 12	77449863	Kirchdorf a. Inn	Anschlussstelle B12(Grenze)	9,087	10722
B 12	77449132	Anschlussstelle K PAN 26	A94	9,392	10581
B 12	77449861	Anschlussstelle B12	Landesgrenze (Österreich)	0,284	10486
B 12	77449134	Simbach a. Inn (L 2112)	Anschlussstelle Kr.PAN26	2,887	10243
B 12	83249100	Hergatz B 32 Richtung Opfenbac	Östlich Hergatz B 32 Richtung	0,779	10114
B 12	84249113	LI 2 Rothkreuz	L 320 nördlich Rothkreuz	0,248	9777
B 12	71479110	(L 2127) :L2127 Aigenstadl	B533 Freyung	3,974	9412
B 12	83279110	Parkplatz Osterhofen	AS Waltenhofen (3)	7,755	9272
B 12	83269410	Landesgrenze BW/BY Kleinweiler	Seltmanns L 2001	3,581	9147
B 12	78379104	A 94 AS Hohenlinden	K EDE 6	2,017	9118
B 12	72479130	Röhrnbach	Röhrnbach (K 2)	3,141	8980
B 12	78379100	K EDE 6	St 2086 (Hohenlinden)	4,97	8730
B 12	83279120	AS Weitnau	Parkplatz Osterhofen	7,75	8603
B 12	72479120	Röhrnbach (K 2)	(L 2127) :L2127 Aigenstadl	7,206	8578
B 12	77449135	Kirchdorf a. Inn (K 26)	Simbach a. Inn (L 2112)	2,482	8456
B 12	83259107	Grod L 2003 Richtung Wangen	Landesgrenze BY/BW Eglofstal	2,419	8377
B 13	77359820	Krztg. St2053 / AS M.- Neuherberg	BLG B13 Stadt München	1,502	25724
B 13	66299204	Ansbach St (B 14)	Ansbach St (L 2223)	0	21948
B 13	66299112	Ansbach St (L 2255)	Ansbach St (B 14)	0	21733
B 13	72349100	(OE) Ingolstadt (Sonnenbrücke)	B 16 (Oberstimm)	0,86	19515
B 13	77359107	Einm. St2339 Haimhausen	AS Lohhof (A92)	1,216	17852
B 13	66299207	Kasernendamm	Ansbach St (L 2255)	0,203	17583
B 13	77359110	AS Lohhof (A92)	Krztg. B13 / St2053 Kreuzstraße	3,648	17573
B 13	67299215	Ansbach St (K 3)	AS Ansbach (A 6)	3,664	16951
B 13	72349102	L 2214 (KV "Gabel")	Ingolstadt St	2,006	15077
B 13	77359106	Krztg. B13 / B471 Hochbrück	Krztg. St2053 / AS M.- Neuherberg	3,168	14102
B 13	77359109	Krztg. B13/St2053 Kreuzstraße	Krztg. B13/B471 Hochbrück	1,88	13531
B 13	74359103	L 2045 (Weihern)	L 2045 (OE Pfaffenhofen a.d.Ilm)	0	12750
B 13	72349114	B 16 (Oberstimm)	L 2049 (Reichertshofen)	5,683	12736
B 13	71339102	L 2230(Pirkheimer Brücke Eichstätt)	L 2035 (Weißenkirchen)	3,338	12658
B 13	66299203	Lehrberg :Wasserzell	Ansbach	6,566	12613
B 13	67299205	Ansbach St (L 2223)	Ansbach St (K 3)	0	12399
B 13	81369501	St 2573 (Holzkirchen	Marktplatz Holzkirchen	0	12191

B 13	71339103	L 2230 (OA Eichstätt)	L 2230 (Pirkheimer Brücke)	0	11855
B 13	62269105	Sommerhausen	Sommerhausen (K 16)	3,952	11628
B 13	71339101	L 2035 (Weißenkirchen)	K EI 51 (Eitensheim)	9,349	11302
B 13	76359100	KRV FS6 Fahrenzhausen	Einm. St2339 Haimhausen	3,675	11026
B 13	81369504	B 318 Holzkirchen	Holzkirchen (St 2573)	0,733	10265
B 13	68309217	Merkendorf (L 2220)	Gunzenhausen (B 466)	8,83	10019
B 13	67299204	BAB A6 AS Ansbach	St 2411 (Weidenbach)	6,472	10003
B 13	82359141	Bad Tölz S: Einmdg B472	Lenggries AS zur St2072	7,998	10003
B 13	74359104	L 2232 (Pfaffenhofen a.d.Ilm)	L 2045 (Weihern)	0	9797
B 13	74359100	L 2045 (OE Pfaffenhofen a.d.Ilm)	L 2084 (Ilmmünster)	2,932	9531
B 13	82359143	Einmdg K TÖL 10 Sachsenkam	Bad Tölz Ost Einmdg B 472	7,993	9252
B 13	64279252	Uffenheim (L 2419)	Nuernberger Strasse	0	8709
B 13	63269101	Kleinochsenfurt	Wolfgangsborg	1,131	8374
B 14	65329143	Stein (Mühlloheweg)	Stadt Nürnberg BLG (L 2407)	0,06	22651
B 14	64339159	Zufahrt Faunwerke OBI	Ottensoos (L 2236)	1,907	18531
B 14	64339157	A9 AS Lauf/Hersbruck (49)	Ottensoos (L 2236)	2,425	17969
B 14	64349149	Ottensoos (L 2236)	Altensittenbach KRV (L 2404)	4,286	16089
B 14	66299115	Ansbach St (B 13)	Ritter von Lang Allee	1,384	15342
B 14	65339144	Stadt Nürnberg BLG	A3 AS Nürnberg-Beringersdorf (2,592	15051
B 14	64349150	Altensittenbach KRV (L 2404)	Hersbruck (Ostbahnstraße)	3,204	14306
B 14	66319142	Großweismannsdorf (L 2409)	Stein (KRV)	5,094	12693
B 14	65339154	A3 AS Nürnberg-Beringersdorf (Schwaig b. Nürnberg (K LAU 15	1,072	12472
B 14	64349151	Hersbruck (Ostbahnstraße)	Happurg (L 2236)	1,862	12141
B 14	64369105	St 2164 Sulzbach-Rosenberg	Sulzbach-Rosenberg	1,127	12119
B 14	65339157	Schwaig b. Nürnberg (K LAU 15	Rückersdorf (L 2405)	2,267	11601
B 14	65329142	Stein (KRV)	Stein (Mühlloheweg)	0,814	11101
B 14	65339145	Rückersdorf (L 2405)	Lauf a.d. Pegnitz (L 2240)	1,662	10963
B 14	64339155	Lauf a.d. Pegnitz (L 2241)	A9 AS Lauf a. d. Pegnitz (50)	1,104	10778
B 14	66319141	Heilsbronn (L 2239 K AN 25)	Großweismannsdorf (L 2409)	6,098	10033
B 14	66309117	Heilsbronn	Heilsbronn (K 25)	5,781	9923
B 14	64349152	Happurg (L 2236)	Hohenstadt (L 2162)	1,974	9670
B 14	66309116	Gleizendorf	Heilsbronn	10,687	8239
B 15	81389204	KVP A 8 AS Rosenheim (Raubling)	St 2078 (Brannenburger Str.)	1,36	33201
B 15	74399110	OE Landshut (Harlanderknoten)	Anschluß Ergolding	2,473	26140
B 15	81389201	St 2078 (Brannenburger Str.)	Panoramakreuzung (St 2095/St 2362)	1,95	25756
B 15	74399120	Anschluß Ergolding	St 2074 Altheim	1,137	24333
B 15	74389142	Landshut (Alte Bergstraße)	Landshut St (B 11)	0,532	21359
B 15	57379103	Hof (AS L 2177)	Hof (AS St 2461)	0,826	20186
B 15	74399148	St 2074 Altheim	A 92	1,479	19328
B 15	57379102	Hof (S) (AS St 2461)	OD Hof (B 2/B 173)	1,37	18021
B 15	74389101	Landshut (B 11)	Landshut (Rupprechtstraße)	0	16960
B 15	74389102	Landshut (Rupprechtstraße)	OE Landshut (Harlanderknoten)	0,03	16952
B 15	70399175	Obertraubling (R20 / L 2111)	nordöstl.Obertraubling (L 2145	0,146	16220

B 15	81389203	Westerndorf St.Peter (K RO 19)	KVP nördl. Westerndorf (St 2080)	0,502	15465
B 15	74389141	Kumhausen (LA 21)	Landshut (Alte Bergstraße)	1,894	13475
B 15	57379104	Döhlau (K 6)	Hof (AS L 2177)	1,437	12920
B 15	77389102	Einm. St2086 Dorfen FR Lappach	Einm. St2086 Dorfen FR Hampersd.	0	12690
B 15	77389106	KRV B15/St2084 südl. Dorfen	Einm. St2086 Dorfen FR Lappach	0,341	11993
B 15	73399150	A 92	Essenbach (St 2141)	3,125	11781
B 15	57379107	Rehau (K 5)	Döhlau (K 6)	5,459	11598
B 15	56379102	OD Hof (B 2/B 173)	AS Hof-West (A 9) (34)	5,369	11424
B 15	61399105	OM Tirschenreuth	OE Tirschenreuth	0,022	11363
B 15	74389140	St 2054 Münchsdorf	Kumhausen (LA 21)	4,967	11321
B 15	76389101	Krztg. B388 / ED26 Taufkirchen	Einm. B388 Taufkirchen (Vils)	0	11273
B 15	79399200	St 2079 (Rott a.Inn)	B 304 (Wasserburg a.Inn)	8,205	11092
B 15	80389200	K RO 29 (Mühlstätt)	St 2079 (Rott a.Inn)	10,626	10804
B 15	62389104	B 15 Altstadt a.d. Waldnaab	B 22 Altstadt a.d. Waldnaab	0	10655
B 15	79399101	B 304 (Wasserburg a.Inn)	K RO 40 (Soyen)	5,669	10626
B 15	77389105	AS Dorfen A94	KRV B15/St2084 südl. Dorfen	0,194	10410
B 15	62399100	St 2395 Altstadt / Waldnaab	St 2172 Neustadt / Waldnaab	1,01	10241
B 15	70399176	nordöstl.Obertraubling (L 2145	Regensbg Baulastgr (H.Quandt-A	1,917	9510
B 15	70399118	Köfering (R 30 / L2329)	Obertraubling (R20 / L 2111)	3,528	9178
B 15	79399301	Wasserburg B 304	Haag MUE 32	5,669	8532
B 15	78399208	K RO 40 (Soyen)	K MÜ 32 (Altdorf)	4,606	8287
B 15A	81389211	AS Rosenheim-West A 8	St 2078 (Kolbermoor)	3,275	9198
B 15N	71389101	AD Saalhaupt (1)	AS Schierling-Nord (2)	6,221	15298
B 15N	71389102	AS Schierling-Nord (2)	AS Schierling-Süd (3)	2,691	14996
B 15N	72389103	AS Schierling-Süd (3)	AS Neufahrn i.NB-Nord (4)	11,387	14153
B 15N	73399101	AS Neufahrn i.NB-Süd (5)	AS Ergoldsbach (6)	5,286	13833
B 15N	72389102	AS Neufahrn i.NB-Nord (4)	AS Neufahrn i.NB-Süd (5)	1,735	13475
B 15N	73399102	AS Ergoldsbach (6)	AS Essenbach (7)	7,32	13111
B 16	69389158	AS R-Nord (A93)	Regensburg St (B 15/B16)	0,553	25559
B 16	75279135	AS Günzburg A8	B 16 / K GZ 18 Wasserburg	0,872	22642
B 16	72349104	B 13 (Oberstimm)	BAB A 9 (AS Manching)	3,301	20025
B 16	70389123	Rgbg. (sw. Bad AbbachSBA-LA)	Pentling (R45)	6,72	18215
B 16	72349105	BAB A 9 (AS Manching)	L 2335 (Manching)	1,06	18214
B 16	69389159	Regensburg St (B 15/B16)	Regensburg (AS Haslbach St. Rs	2,15	17285
B 16	75279136	B 16 Legodrive	AS Günzburg A8	0,53	17166
B 16	72319137	Genderkingen (L 2027)	Rain (DON 29)	2,102	16243
B 16	81299125	Kaufbeuren Ganghoferstrasse	KF Spittelmühlkreuzung (L 2055	0,704	16150
B 16	72339474	KV (ND-Rödenhof)	L 2043 (Zell)	3,143	16104
B 16	72349116	L 2044 (Zuchering)	B 13 (Oberstimm)	3,093	16097
B 16	72309133	Riedlingen Kreisverkehr	Asbach-Bäumenheim (B 2)	4,725	15342
B 16	69399160	Roding (AS Haslbach St. R.Rs6)	Wenzenbach (R 6)	4,685	14932
B 16	75279139	Wasserburg B 16 / K GZ 18	B 16 / St 2510 Günzburg	1,633	14692
B 16	72349115	L 2048 (Lichtenau)	L 2044 (Zuchering)	4,547	14621
B 16	72359114	L 2335 (Manching)	L 2335 (Manching Bhf)	1,448	14149
B 16	72339488	L 2043 (Zell)	K ND 18 (Maxweiler)	3,147	13352

B 16	72369180	B 299 Anschluß ERN	KEH 22	1,496	13258
B 16	84309174	Schwangau (B 17)	Fuessen Kaiser-Maximilian-Platz	0,938	13013
B 16	77289139	KV B 300 / B 16	Krumbach (Schw.) St 2024	0	13008
B 16	75279133	B 16 / St 2020 Günzburg	St 1168 / B 16 Günzburg	1,663	12420
B 16	72349108	K ND 18 (Maxweiler)	L 2048 (Lichtenau	4,393	12335
B 16	72339487	L 2035 (ND-Feldkirchen)	KV (ND-Rödenhof)	2,43	12309
B 16	84309120	Fuessen Kaiser-Maximilian-Platz	KV St 2008 Fuessen	1,263	12284
B 16	75279141	Kleinkoetz K GZ 5	B 16 Legodrive	1,707	12255
B 16	72339486	K ND 31 (Oberhausen)	L 2035 (ND-Feldkirchen)	4,576	12223
B 16	81299126	Kaufbeuren L 2055 Kempter Tor	Kaufbeuren KV Osttangente	0,66	12089
B 16	84309100	KV St 2008 Füssen	B 310 Füssen	0,282	11993
B 16	80299100	Kaufbeuren KV Osttangente	Pforzen :OAL 12 KV Leinau	1,84	11932
B 16	72359101	L 2232 (Ernsgaden)	L 2232(Rockolding)	1,006	11860
B 16	69399170	Wenzenbach (R 6)	Rgbg. (AS Bernhardsw. R6)	5,128	11786
B 16	72309132	Tapfheim (L 2221)	Riedlingen Kreisverkehr	4,419	11607
B 16	70379210	KEH 19 Saal a.d. Donau	OA Bad Abbach	7,106	11590
B 16	79299223	Mindelheim (A 96)	Mindelheim (K 25)	0,865	11408
B 16	81299100	Biessenhofen (B 12)	OAL 5 KV Altdorf	0,891	11381
B 16	82299124	OE Marktoberdorf	Biessenhofen (B 12)	1,274	11263
B 16	75279140	B 16 / St 2510 Günzburg	B 16 KV Günzburg	1,003	11223
B 16	70379205	St 2230 Kelheim	KEH 19 Saal a.d. Donau	2,793	11198
B 16	72369170	Bauamtsgrenze	Neustadt a.d.Donau St (B 299)	8,97	11190
B 16	72369110	B 300 (Dürnbucher Forst)	BA-Grenze (StBALA)	2,301	11069
B 16	72359111	L 2232 (Rockolding)	B 300 (Dürnbucher Forst)	6,063	10603
B 16	74289161	AS Lauingen	AS Dillingen Mitte	5,235	10437
B 16	69399180	AS Bernhardswald (R6)	AS Hauzendorf L2650	3,924	10197
B 16	79299711	Mindelheim (K 25)	Mindelheim (B 18)	0	10082
B 16	72359100	L 2335 (Manching Bhf)	L 2232 (Ernsgaden)	6,623	10062
B 16	71379197	B 301 Abensberg	St 2144 Abensberg	2,464	9818
B 16	82299123	Marktoberdorf (B 472)	OE Marktoberdorf	0,037	9578
B 16	73319140	Asbach-Bäumenheim (B 2)	Genderkingen (L 2027)	5,336	9381
B 16	72329100	K ND 11 (Burgheim)	L 2050 (Straß)	4,031	9116
B 16	72329102	L 2050 (Straß)	K ND 31 (Oberhausen)	5,7	8976
B 16	72369190	KEH 22	B 301 Abensberg	4,345	8837
B 16	73299183	KV B16 : St 1171 Höchststädt	Höchststädt a.d. Donau (K DLG 23)	0,097	8738
B 16	77289140	Niederraunau B 16 / K GZ 7	OD Krumbach (B 300)	0,773	8697
B 16	75279124	Ichenhausen OE	K GZ 5 Kleinkötz	2,92	8541
B 16	75279142	(St 1168) Günzburg	(K DLG 24) Fetzer	5,632	8527
B 16	74289164	AS Faimingen	AS Lauingen	1,639	8462
B 16	68399181	AS Hauzendorf L2650	AS Nittenau-Süd (L 2145)	7,171	8303
B 16A	72349106	(OE) Ingolstadt	L 2231 (Mailing/Feldkirchen)	1,405	25947
B 16A	72359112	K EI 39 (KV Mailing)	L 2335(Großmehring Süd)	4,104	14447
B 16A	72349107	L 2231 (Mailing/Feldkirchen)	K EI 39 (KV Mailing)	1,344	13805
B 17	76319151	Königsbrunn	Augsburg St	7,174	69434
B 17	76319153	Stadtbergen M	Augsburg St	0	66845
B 17	75319151	Augsburg St	Gersthofen (B 2)	2,854	62558
B 17	77319150	Kleinaitingen (K 30)	Königsbrunn	6,957	46199
B 17	78319140	Klosterlechfeld AS L 2027	Kleinaitingen (K 30)	7,687	32378
B 17	79319159	AS Hurlach K LL 20	BAG Klosterlechfeld	3,434	29446

B 17	79319158	AS Igling Kaufering K LL 22	AS Hurlach K LL 20	5,769	27510
B 17	79319157	(A96) AS Landsberg a. Lech West	AS Igling Kaufering K LL 22	3,387	26935
B 17	80319151	(L2055) Römerkessel	Landsberg-Süd	7,383	16680
B 17	82319213	Einmdg B472 AS Peiting West	Einmdg B472 Schongau West	4,666	15700
B 17	81319156	Hohenfurch	(L2055) Kinsau	3,911	14845
B 17	81319203	Einmdg St 2014 AS Schongau	Hohenfurch	3,099	14239
B 17	80319149	(L2055) Kinsau	(L2055') Römerkessel	8,687	14189
B 17	84309130	Schwangau (B 16)	Schwangau (L 2008)	0,393	13089
B 17	79319156	Landsberg-Süd	(A96) AS Landsberg a. Lech West	3,321	12152
B 17	81319202	Einmdg B472 Schongau West	Einmdg St2014 AS Schongau-Mitt	1,966	10350
B 17	84309102	Schwangau (L 2008)	Schwangau (L 2016)	1,861	8865
B 19	61259104	(B 8) :AS Estenfeld	Wuerzburg	3,358	49155
B 19	61269101	BAB A7	Kürnach (A 7)	2,977	35222
B 19	62259109	AS Würzburg-Heidingsfeld (A 3)	BAB A3	1,814	30874
B 19	83279138	AS Waltenhofen-Süd	AS Waltenhofen (A 980)	2,431	27563
B 19	83279137	AS Martinszell / Oberdorf	AS Waltenhofen-Süd	3,794	27142
B 19	84279100	AS Rauhenzell L 2006	AS Immenstadt/Stein	1,726	26442
B 19	84279136	Sonthofen Nord B 308	AS Rauhenzell L 2006	4,706	25926
B 19	83279200	AS Heuberg	AS Martinszell/Oberdorf	1,754	24721
B 19	84279105	AS Stein/Immenstadt Nord	AS Thanners	5,566	23587
B 19	82279180	(B 12) Kempten Berliner Platz	Kempten Dieselstrasse	1,391	20085
B 19	62259110	BAB A3	AS Würzburg-Heidingsfeld (A 3)	1,726	19327
B 19	82279138	A 980 AS Waltenhofen	Kempten Heusing / Bahnhofstra	3,233	19273
B 19	82279114	Kempten Heusing / Bahnhofstra	Kempten Bahnhofstraße / Immens	0,185	17757
B 19	85279135	Fischen i. Allgäu (K 9)	Sonthofen Nord B 308	6,855	15972
B 19	82279113	Kempten Dieselstrasse	A 7 AS Kempten-Leubas (133)	1,122	15891
B 19	85279114	KV Oberstdorf OA 4	Fischen i. Allgäu (K 9)	3,843	13339
B 19	62259100	Giebelstadt	AS Wuerzburg-Heidingsfeld (A 3)	10,282	11761
B 19	82279140	Kempten Lindauer-/Salzstrasse	Kempten (B 309) Füssener Stras	0,965	11441
B 19	82279141	Kempten (B 309) Füssener Stras	(B 12) Kempten Berliner Platz	0	10560
B 19	60269201	(B 26) OA Werneck Ost	(A 70) AS Werneck	1,95	9782
B 19	61269100	Kürnach (A 7)	Werneck (K 13)	10,49	9658
B 20	82439108	BRhall/KnotenNORD	Piding/Krz.St2103	2,041	23419
B 20	67429161	AS Cham-Süd (B20/B 85)	Cham-Mitte B 20/B22 /L2146)	2,862	22928
B 20	67429143	AS Cham Mitte (L 2146)	AS Chammünster B 20/B85	1,925	22292
B 20	82439200	Piding/Krz. St 2103	AS BRhall A 8	0,674	19847
B 20	71419107	Aiterhofen (B 8)	Parkstetten (St2125)	11,66	18689
B 20	76429148	KV suedl Eggenfelden	Eggenfelden (B 388)	0,48	17054
B 20	81439110	Freilassing AS Süd B 304	Freilassing AS Mitte B 304	2,011	15495
B 20	75429160	oestl.Anschlussast B388	westl. Anschlussast B388 Altenburg	1,378	15263
B 20	78429180	Burghausen/overfley St 2108	Burghausen Krz. AÖ 24	1,859	15001
B 20	73429143	St 2113 Landau a.d. Isar	St 2114 Landau a.d. Isar	3,524	14666
B 20	73429170	St 2114 Landau a.d. Isar	A 92 AS Landau a.d. Isar	1,863	14278

B 20	82439109	AS BRhall A 8	Feldkirchen Krz. BGL 18	5,231	14013
B 20	67429162	AS Chammünster (B 85/B20)	AS Arnschwang (B 20/CHA 5)	11,007	13196
B 20	73429144	St 2083 Hainersdorf	St 2113 Landau a.d. Isar	5,402	12926
B 20	78429118	Burghausen Krz.AÖ 24	AS Gewerbe.Sulzbogen	1,234	12909
B 20	81439201	Feldkirchen Krz. BGL 18	Freilassing AS Süd B 304	2,525	12897
B 20	77429172	AS Gewerbegeb.Sulzbogen	AS Burghausen A 94	4,97	12770
B 20	72419140	A 92 AS Landau a.d. Isar	SR 7	8,314	12601
B 20	71419108	AS SR 7	AS Aiterhofen (B 8)	8,88	12190
B 20	67429187	AS Arnschwang (B 20/CHA 5)	B 20/L2154/CHA55 AS Ponholz	2,507	11423
B 20	80439101	Laufen/Zentrum	Laufen Krz.St2103	0	11045
B 20	70419101	Steinach (A 3)	Ascha (L 2147)	7,295	11023
B 20	82439107	Bayer.Gmain	Bad Reichenhall Krz.B20/St2101	1,065	10774
B 20	78429204	Gewerbepark Lindach	AS Wacker	0,982	10690
B 20	68419154	südl.Traitsching (CHA 3)	AS Cham-Süd B 20/B20/St 2146)	7,477	9679
B 20	75429146	Eggenfelden (B 20)	Malgersdorf (L 2115)	14,339	9485
B 20	69419100	Ascha (L 2147)	Traitsching (K 43)	12	9481
B 20	74429145	St 2112 Simbach	St 2083 Hainersdorf	4,708	9305
B 20	81439112	Freilassing AS Mitte B 304	Laufen/Zentrum	11,19	8840
B 20	75429148	Emd. St 2108	Eggenfelden	1,769	8787
B 20	67439101	B 20/L2154/CHA55 AS Ponholz	B20/L2154 As Furth i.W. Mitte	2,132	8459
B 20	83439106	Bischofswiesen	Bayer.Gmain	10,577	8441
B 21	82439124	AS Schwarzbach A8	Bundesgrenze	0,303	13071
B 21	83439121	Schneizltreuth (B 305)	Bad Reichenhall	7,16	9258
B 22	61319106	(GVS) Bugerstraße BA	(GVS) Heinrichsdamm BA	0	23404
B 22	61319107	(GVS) Heinrichsdamm BA	(GVS) Forchheimer Str. BA	0	22401
B 22	63389120	GVS (nördl. Weiden)	St 2657 (nördl. Weiden)	0,626	20015
B 22	61319101	(L 2276) Stegaurach	(GVS) Bugerstraße BA	1,494	17419
B 22	60359120	Bayreuth (W) (L 2163)	Bayreuth (OA)	1,304	16011
B 22	62389100	B 15 Altstadt a.d. Waldnaab	GVS (nördl. Weiden)	1,89	15585
B 22	67429157	B 20AS CHA Ost/CHA 55	B20 / B 22 AS Cham-Mitte	1,419	15227
B 22	61319108	(GVS) Forchheimer Str. BA	Bamberg St (L 2244)	0	15105
B 22	61319102	Bamberg (OE)	(A 73) südlich Bamberg	0,456	14733
B 22	61319110	Bamberg St (L 2244)	Bamberg (OE)	0,006	14709
B 22	63399101	St 2657 (nördl. Weiden)	GVS (östl. Weiden)	1,8	13702
B 22	63399103	GVS (östl. Weiden)	St 2166 Weiden i.d.OPf.	0,634	13313
B 22	62279405	AS Kitzingen/Schwarzach (A 3)	Schwarzach a. Main	1,794	12844
B 22	61319105	(A 73) südlich Bamberg	Bamberg Süd (L 2244)	2,177	10362
B 22	60359110	AS Aichig	Lehen (K 17)	2,857	9961
B 22	60359119	Eckersdorf (W) (L 2186)	Bayreuth (W) (L 2163)	2,812	9834
B 22	67429136	südl.Waffenbrunn (L 2151)	B 20AS CHA Ost/CHA 55	4,484	9797
B 22	61279101	Dettelbach	Schwarzach	0,632	9456
B 22	63399104	St 2166 Weiden i.d.OPf.	östl. Weiden (Butterhof)	1,221	9371
B 22	60359165	Lehen (K 17)	Seybothenreuth (L 2463)	3,204	9088
B 22	61309100	Burgebrach (L 2262)	(L 2263) Unterneuses	1,894	8655
B 22	62389101	A 9 AS 21b Altstadt a.d. W.	B 15 (Altstadt a.d. W.)	0,848	8587
B 23	85329177	Marienplatz Garmisch-Partenkir	OE Garmisch-Partenkirchen W	2,221	16015
B 23	85329160	OA Garmisch-Partenkirchen N	Marienplatz Garmisch-Partenkir	1,778	11398

B 23	84329352	Ettal (L 2060)	Oberau (B 2)	4,586	9936
B 23	83329165	Einmdg L2059 nach Wildsteig	Saulgrub Einmdg L2062 Kohlgrub	6,591	9840
B 23	83329164	AS Saulgrub-S	AS Oberammergau-N	7,526	8939
B 23	83329100	AS Saulgrub-N	AS Saulgrub-S	1,187	8929
B 25	72309148	Hoppingen	Donauwörth (B2)	12,639	11981
B 25	69279301	Dinkelsbühl (L 2218)	Am Bruehl	0,52	10789
B 25	71299150	Ö Nördlingen	Möttingen (L 2221)	5,938	10404
B 25	68279561	KV Feuchtwangen (L 1066)	Feuchtwangen (L 2222)	1,174	9751
B 25	71299149	Möttingen (L 2221)	Hoppingen	4,122	9397
B 25	71299151	Baldingen KV B25/B29	Nördlingen AS B 466	3,563	8503
B 25	71299901	NÖ Nördlingen (B 466)	SÖ Nördlingen (B 466)	2,824	8414
B 26	60209205	ASCHAFFENBURG Ebert- Brücke RiSchwein	ASCHAFFENBURG Ebert- Brücke Ri Damm	1,196	36411
B 26	60209216	AB-Schönbornstraße in Ri Innenstadt	AB-Schönbornstraße in Ri Goldbach	0,893	26909
B 26	60219206	NO ASCHAFFENBURG in Ri Aschaffenburg	NO ASCHAFFENBURG in Ri Goldbach	0,552	17418
B 26	60209204	SW AB-DarmstädterStr inRi Stockstadt	SW AB-DarmstädterStr inRi A'burg	1,085	17402
B 26	60209218	SW AB-DarmstädterStr inRi Stockstadt	SW AB-DarmstädterStr inRi A'burg	1,38	17135
B 26	60209217	SW AB-DarmstädterStr inRi Stockstadt	SW AB-DarmstädterStr inRi A'burg	1,475	15216
B 26	59219204	WEIBERHÖFE in Ri Hösbach	WEIBERHÖFE in Ri Laufach	1,21	14653
B 26	60209212	OD AB-Hanauer Straße Ri Mainaschaff	OD AB-Hanauer Straße Ri Innenstadt	0,092	14453
B 26	60209214	OD AB-GoldbacherStr. Ri Hanau	OD AB-GoldbacherStr. Ri Goldbach	0,288	12052
B 26	59249103	Gemünden a. Main	Gemünden a. Main (L 2302)	0,523	11938
B 26	60319114	(L 2262) Trosdorf	Bamberg-Hafen (A 70)	4,015	11935
B 26	59249102	Gemünden a. Main (L 2302)	Gemünden a. Main (L 2303)	0	11889
B 26	60209203	S STOCKSTADT in Ri B469	S STOCKSTADT in Ri Aschaffenburg	1,943	11006
B 26	60219211	OU GOLDBACH in Ri Aschaffenburg	OU GOLDBACH in Ri Hösbach	1,648	10740
B 26	60239101	Lohr a. Main (B 276)	Lohr a. Main	0,834	10049
B 26	60209202	B 26 (Stockstadt) in Ri Babenhausen	B 26 (Stockstadt) in Ri Aschaffenburg	2,085	9872
B 26	60219212	GOLDBACH in Ri Aschaffenburg	GOLDBACH in Ri Hösbach	0,314	9481
B 26	59219206	FROHNHOFEN in Ri Hösbach	FROHNHOFEN in Ri Laufach	2,187	8982
B 26	60309202	(A 70) AS Eltmann	(L 2274) Eltmann	0,726	8592
B 27	61259100	Veitshoechheim	Wuerzburg	2,527	36810
B 27	61259101	Veitshöchheim	Wuerzburg	3,617	26436
B 27	61259103	Thuengersheim	Veitshoechheim	7	17192
B 27	62259103	Guttenberger Wald (69)	Kist	2,138	14837
B 27	60249100	Karlstadt	Retzbach	8,298	11657
B 27	62259112	Hoechberg	Zell a. Main	2,884	10456
B 28	76259182	Neu-Ulm B 10 / B 28	Neu-Ulm B 28 / B 30	0,982	67401
B 28	76269175	Neu-Ulm B 28 / B 30	Senden B 28 / St 2031	4,751	45058
B 28	76269178	Senden B 28 / St 2031	Senden B 28 / Auf-/Abfahrt BAB	3,63	34108
B 29	71289152	BAG W Nördlingen	Baldingen KV B 25/B 29	2,821	8516
B 30	76259117	Landesgrenze B 30	Neu-Ulm B 30 / B 28	0,846	43944
B 31	84249118	Lindau (Bodensee) (B 12)	Weißensberg (A 96)	1,934	17848
B 32	83259100	Opfenbach (L 2002)	Opfenbach (L 2383)	1,432	9407

B 32	83259108	KV Riedhirsch	Abzweig B 32	0,17	8394
B 47	63219203	AMORBACH in Ri Weilbach	AMORBACH in Ri Amorbach	0,97	10026
B 85	65379590	St 2040 Amberg	St 2165 Kreisverkehr	0	19049
B 85	74469210	Stelzlhof	Schanzlbruecke	1,742	19023
B 85	65379593	St 2165 Kreisverkehr	St 2040 Amberg	0	18174
B 85	67419142	Wetterfeld (L 2040)	ASCham Süd (B 20/B 85/L2146)	8,538	16304
B 85	67419150	nördl.Roding (L 2650)	Wetterfeld (L 2040)	3,346	15809
B 85	58349160	Kulmbach (AS B 289 Kulmbach-Mi	Kulmbach (L 2190)	0,238	15006
B 85	70449102	Regen :Regen Oleumsbruecke	Wieshof	1,931	14346
B 85	58349130	Höferänger (K 3)	Kulmbach (AS B 289 Kulmbach-Mi	2,712	14233
B 85	59349163	Forstlahm (K 16)	Leuchau (K 15)	1,282	14096
B 85	59349162	Kulmbach (L 2190)	Forstlahm (K 16)	2,263	14056
B 85	74469250	Tiefenbach (K 1)	Stelzlhof	4,948	13539
B 85	66399102	A 93 AS 33 Schwandorf-Mitte	Wackersdorf	2,626	13508
B 85	59349127	Leuchau (K 15)	AS KU/Neudrossenfeld (A 70) (2	3,748	13506
B 85	73469150	L2323 Ruderting	Tiefenbach (K 1)	3,24	13483
B 85	69439101	Miltach (L 2140)	Viechtach (K 14)	14,532	12671
B 85	67419141	Altenkreith (B 16)	nördl.Roding (L 2650)	2,869	12518
B 85	65369591	AS 35 (Siebeneichen)	St 2040 Amberg	6,689	12346
B 85	60359124	Heinersreuth (K 14)	Bayreuth (OA)	1,329	12142
B 85	67429168	B 85/B 20 östl. Cham	B 85 / St 2132 KV b. Chamerau	3,346	11526
B 85	57339209	(B 89) Hasslach b. KC	KRV B85 KC25 Gundelsdorf	0,46	11250
B 85	66379103	St 2151 (A 6 AS 67 Amberg Ost)	St 2397 (Kreith)	9,475	10953
B 85	65379102	St 2040 Amberg	St 2151	7,313	10614
B 85	57339210	(L 2201) Pressig	(B 89) Hasslach b. KC	4,173	10600
B 85	57339203	(B 303) Kronach	(B 173) Kronach	0	10431
B 85	60359125	Muckenreuth (K 18)	Heinersreuth (K 14)	4,371	10029
B 85	59349126	AS KU/Neudrossenfeld (A 70) (2	Hornungsreuth (K 11)	1,077	9670
B 85	57339205	KRV B85 KC25 Gundelsdorf	(B 303) Kronach	2,98	9659
B 85	67399101	Wackersdorf	St 2398 (Bodenwöhr)	10,263	9205
B 85	65369595	B 14 (Sulzbach-Rosenberg)	AS 35 (Siebeneichen)	5,595	8659
B 85	73469160	Tittling (St 2127)	B 85 AS Ruderting-Nord	10,706	8565
B 173	57339207	Kronach (B 85) Bamberger Str.	Kronach (B 85) Weisenbrunner S	0	21134
B 173	57339202	Johannisthal (L 2200)	Kronach (B 85) Bamberger Str.	2,545	19436
B 173	57339251	Kronach (B 85) Weisenbrunner S	Kronach (L 2200)	0	17685
B 173	58329103	(GVS) Lichtenfels Ost	(LIF 13) Trieb	2,757	16329
B 173	58329101	(A 73) Lichtenfels	(L 2203) Lichtenfels Mitte	2,154	16143
B 173	58329102	(L 2203) Lichtenfels Mitte	(GVS) Lichtenfels Ost	1,651	15453
B 173	57349253	Kronach (L 2200)	Oberrodach (B 303)	2,029	11886
B 173	56379100	Köditz (NW) (L 2692)	OD Hof (B 2/B15)	5,548	11709
B 173	57339213	Küps (KC 13)	Johannisthal (L 2200)	2,154	11558
B 173	58339571	(LIF 13) Trieb	(B 289) Zettlitz	3,978	11363
B 173	58339201	Oberlangenstadt (KC 27)	Küps (KC 13)	0,982	10099
B 173	57349254	Oberrodach (B 303)	Erlabrück (L 2207)	3,913	9724
B 173	56369105	Naila (S) (L 2195)	Selbitz (W) (L 2195)	0,668	9575
B 173	58339572	(B 289) Zettlitz	Oberlangenstadt (KC 27)	5,765	9377

B 173	56369413	Selbitz (W) (L 2195)	Köditz (W) (K 33)	5,877	9311
B 279	56279102	(L 2445) Bad Neustadt a.d. Saa	(L 2445) nördl. Bad Neustadt a	0,99	14883
B 279	60319118	Baunach (L 2277)	AS Breitengüßbach-Mitte (A 73)	2,482	12582
B 279	56279112	(A 71) AS Bad Neustadt a.d.S.	(L 2429) Wülfershausen a.d.S.	3,419	9390
B 279	56289100	(L 2429) Wülfershausen a.d.S.	(NES 2) GroÙeibstadt	5,472	8797
B 279	56279111	(L 2445) nördl. Bad Neustadt a	(A 71) AS Bad Neustadt a.d.S.	4,013	8669
B 279	60319110	Rentweinsdorf (L 2274)	Baunach (L 2277)	7,546	8570
B 286	59279115	(B 303) Schweinfurt Mitte	(B 286) Schweinfurt (Höhe ZF)	0	29453
B 286	59279110	(St 2447) Schweinfurt	Schweinfurt Hafenstraße	0,842	28270
B 286	59279111	Schweinfurt Hafenstraße	(A 70) AS Schweinfurt-Zentrum	1,018	28158
B 286	59279119	(B 303) Schweinfurt Mitte	(St 2447) Schweinfurt Obertor	0	20340
B 286	59279112	(A 70) AS Schweinfurt-Zentrum	(L 2277) westl. Schwebheim	3,605	17140
B 286	58269103	(B 287) süd. Bad Kissingen	(B 287) Bad Kissingen	0	16633
B 286	58269102	(L 2291) östl. Albertshausen	(B 287) süd. Bad Kissingen	4,132	15371
B 286	60279100	(L 2277) westl. Schwebheim	(L 2271) östl. Kolitzheim	4,97	13218
B 286	59279118	(L 2280) Schweinfurt	(St 2447) Schweinfurt Obertor	0,923	12306
B 286	58269104	(B 287) Bad Kissingen	(KG 6) nördl. Ramsthal	3,463	9002
B 286	56249103	(St 2790) Bad Brückenau	Östl.OD / Bad Brückenau	0,012	8750
B 287	58269107	(B 286) Bad Kissingen	(L 2292) Bad Kissingen	0	19453
B 287	58259105	GVS / östl. Hammelburg	(L 2293) westl. Fuchsstadt	0,764	10145
B 287	58259106	(KG 44) nördl. Fuchsstadt	(A 7) AS Hammelburg	2,173	9413
B 289	58349163	AS Kulmbach-West (B 85)	AS Kulmbach-Mitte (B 85)	1,28	19172
B 289	58349132	AS Mainleus-Mitte (K 6)	AS Kulmbach-West (B 85)	3,385	15802
B 289	58349135	AS Kauernburg	Kauerndorf (L 2182)	1,482	12964
B 289	58359136	Kauerndorf (L 2182)	Untersteinach (B 303 alt)	2,074	11534
B 289	58359100	Gegen	In	3,483	11519
B 289	58349164	AS Kulmbach-Mitte (B 85)	AS Kauernburg	2,836	11232
B 289	58349170	BA-Grenze	AS Mainleus-West (K 12)	2,769	9003
B 289	58329114	GroÙsheirath (N) (B 4)	AS Untersiemau (A 73)	4,539	8631
B 289	58349169	AS Mainleus-West (K 12)	AS Mainleus-Mitte (K 6)	1,408	8537
B 299	74399402	Landshut St 2045 West	Landshut St 2045 Ost	0	25745
B 299	74389296	Piflas (B 15)	Landshut (St 2045 West)	0	21584
B 299	66349189	w.Neumarkt i.d. OPf. Zubr.A3	Neumarkt i.d. OPf. (NM 4)	0,629	17123
B 299	65379105	AM 13 (Unterammersricht)	St 2040 Amberg	1,393	16782
B 299	75399300	Weihbüchl	Geisenhausen LA 8	6,324	16045
B 299	77419190	AS Altötting A 94	Altötting Krz.St 2550	3,161	15844
B 299	74389280	St 2049 KV Arth	A 92 Altdorf	3,185	15541
B 299	79419126	Trostberg Krz.St2357	Trostberg/Zentrum	0	14885
B 299	74399298	Landshut St 2045 Ost	Weihbüchl	2,588	14103
B 299	67349166	L 2240 s. Neumarkt/Opf (früh.	B 8 / B299 s. Neumarkt/OPf.	0,573	13771
B 299	78419191	Garching Krz.AÖ20	Garching Krz.St2355	0,207	13706
B 299	75399305	Geisenhausen LA 8	KV Vilsbiburg	7,861	12764
B 299	74389295	A 92 AS Landshut-Nord	LA 52 Siemensstrasse	2,031	12699
B 299	75409447	Vilsbiburg	B 388 Achldorf	1,536	12385
B 299	74389297	LA 52 Siemensstrasse	B 15 Piflas	0	12153
B 299	67349900	B299/L 2240 n. Neumarkt/Opf.	KV westl. Pölling	2,04	12064

B 299	79419125	Trostberg/Zentrum	Altenmarkt a.d.Alz	1,88	12014
B 299	67349190	B 8 / B299 s. Neumarkt/OPf.	B299/NM18 östl. Sengenthal	1,71	11104
B 299	68349178	B 299/NM 12 in Mühlhausen	B 299 /L2237 n.Berching	2,874	10703
B 299	67349146	B299/NM18 östl. Sengenthal	in Mühlhausen (NM12)	6,126	10685
B 299	66349152	w.Neumarkt i.d. OPf. Zubr.A3	AS Neumarkt i.d. OPf. (A3)	1,573	10152
B 299	78419184	Altötting Krz.St2550	Hart.a.d.Alz	9,661	9510
B 299	75409813	St 2083 (Achldorf)	B 299 (Vilsbiburg)	2,597	9480
B 299	59399254	St 2175 Waldsassen	OE Waldsassen	0,27	9268
B 299	65379592	B 85 Amberg	A 6 AS 65 Amberg West	7,109	9095
B 299	62379101	St 2168 Grafenwöhr	NEW 16 Grafenwöhr	0	9057
B 299	67349902	NM 24 westl. Woffenbach	NM 41 Verb_Arm südl. Woffenbach	3,57	9057
B 299	60399104	OE Waldsassen	St 2176 (nördl. Mitterteich)	4,434	9032
B 299	74389275	Weihmichl LA 12	St 2049 KV Arth	1,601	8973
B 299	60399131	B 15 (süd-östl. Mitterteich)	St 2169 Kreisverkehr	1,768	8861
B 299	67349903	NM 41 Verb_Arm südl. Woffenbach	B 299 /L2240 s. Neumarkt/Opf.	0,849	8710
B 299	78419128	Hart a.d.Alz	Garching Krz.AÖ20	1,894	8541
B 300	75329170	AS Dasing (A 8) KV Süd	Aichach (L 2047)	8,791	25476
B 300	76309128	Vogelsang (B 10)	Stadtbergen	4,057	25241
B 300	76309163	Gessertshausen (L 2026)	Vogelsang (B 10)	4,557	19608
B 300	75329174	N Unterwittelsbach (AIC 30)	Gachenbach (L 2084)	5,186	17662
B 300	75329171	Aichach (L 2047)	N Unterwittelsbach (AIC 30)	4,816	17594
B 300	73349100	B 13 (Freinhausen)	B 13 (Starkertshofen)	1,754	15176
B 300	74339100	BA Grze Augsburg	L 2050 (Schrobenhausen)	7,555	14554
B 300	76319167	Friedberg (K 25)	Friedberg (L 2051)	1,337	14120
B 300	76319164	Friedberg St (B 2)	Friedberg (K 25)	0,696	14095
B 300	73349106	B 13 (Starkertshofen)	K PAF 21 (Reichertshofen)	2,038	13695
B 300	73349104	K PAF 21 (Reichertshofen)	L 2049 (Ronnweg)	3,25	13677
B 300	74339102	L 2050 (Schrobenhausen)	L 2046 (Mühlried)	2,123	13520
B 300	74349103	K PAF 4 (Thierham)	B 13 (Freinhausen)	5,281	12794
B 300	74339101	L 2046 (Mühlried)	K ND 9 (Waidhofen)	3,05	11841
B 300	77289151	Ursberg B 300 / K GZ 25	St Maria B 300 / Umfahrung	0,965	10542
B 300	74349101	K ND 9 (Waidhofen)	K PAF 4 (Thierham)	5,688	10425
B 300	76329169	Friedberg (L 2051)	AS Dasing (A 8) KV Süd	6,827	10186
B 300	77289161	KV B 300 / B 16	Krumbach OE	0,188	9927
B 300	77289152	Krumbach B 300 / K GZ 7	Krumbach B 300 / B 16	0	8460
B 301	75369105	Anschluß Isarstr. östl. Freising	Knoten B301 Marzling	1,4	16834
B 301	76369704	AS Hallbergmoos (A92)	AS Freising/Mitte (A92)	2,553	16330
B 301	76369102	Übergang B11/St2084 AS Freising/Ost	Anschluß Isarstr. östl. Freising	1,743	16210
B 301	76369702	KRV B301 Hallbergmoos	AS Hallbergmoos (A92)	1,98	14706
B 301	73369330	St 2049 Mainburg	KEH 31 KV Mainburg	0	13841
B 301	75369101	Knoten B301 Marzling	Krztg. B301/St2054 Zolling	5,474	11725
B 301	77369110	AS B301/B388 Fischerhäuser	Krztg. B301/St2053 b. Hallbergmoos	6,192	9000
B 301	76369707	Krztg. B301/St2053 b. Hallbergmoos	KRV B301 Hallbergmoos	3,099	8820
B 301	73369320	FS 42 Kirchdorf	St 2049 Mainburg	2,631	8283
B 303	59279113	(GVS) Niederwerrn-Mitte	Westl. OD-Grenze / Schweinfurt	1,376	16717
B 303	57329201	AS Ebersdorf b. CO (Mitte)	Sonnfeld (W) (B 303 alt/neu)	3,515	13409
B 303	57329200	AS Ebersdorf (A 73)	Ebersdorf b. Coburg (Mitte)	2,152	12985

B 303	59389148	Bad Alexandersbad (L 2177)	AS Marktredwitz-West (L 2177)	4,423	12312
B 303	59389149	AS Marktredwitz-West (L 2177)	AS Marktredwitz-Nord (A 93) (1)	3,013	10719
B 303	59379147	Tröstau (L 2665)	Bad Alexandersbad (L 2177)	5,215	10129
B 303	59269204	(A 71) AS Schweinfurt-West	(GVS) Niederwerrn/Mitte	2,218	9727
B 303	59279120	(L 2277) östl. Weyer	(B 26) westl. Gädheim	1,198	9674
B 303	59279117	Westl. OD-Grenze / Schweinfurt	(B 26) Schweinfurt	0,41	9631
B 303	59359144	Himmelkron (L 2182)	AS Bad Berneck/Himmelkron (A 9	1,812	8497
B 303	58359141	Ludwigschorgast (W) (B 289)	Wirsberg (L 2183/K 20)	4,81	8485
B 303	57329901	Sonnefeld (W) (B 303 alt/neu)	Weidhausen (L 2191)	1,97	8365
B 304	77349105	Einm. St2063 Karlsfeld	BLG B304 Stadt München	0	29903
B 304	78369119	AS Haar (A99)	Einm. M25 Neukeferloh	0,583	27930
B 304	79369111	Einm. M25 Neukeferloh	Einm. EBE17 Vaterstetten	0,767	27308
B 304	78369109	Krztg. B304 / B471 Haar	AS Haar (A99)	0,317	26214
B 304	77349810	Knoten B304 / B471 Dachau	Einm. St2063 Karlsfeld	1,77	25296
B 304	78369102	Haar - Stadtgrenze München	Krztg. B304 / B471 Haar	0	20242
B 304	81419153	Altenmarkt	Siegsdorf	1,857	18442
B 304	79369320	K EBE 17 (Vaterstetten)	St 2081 (westl. Zorneding)	3,772	17372
B 304	79369322	L 2081 (westl. Zorneding)	St 2081 / K EBE 12 (südl. Zorneding)	1,448	16018
B 304	79379102	östl. Zorneding	St 2089 (NW Grafing b.München)	5,982	15570
B 304	77349104	Übergang St2047 / B304 Dachau	Knoten B304 / B471 Dachau	0,51	14997
B 304	81439144	Freilassing (L 2104)	Bundesgrenze-Freilassing	0,735	14577
B 304	79379320	Baldham (westl. Zorneding)	Kirchseeon (oestl. Zorneding)	2,769	14152
B 304	80419135	Altenmarkt	Stein a.d.T.	2,191	14034
B 304	79399205	K RO 34 (Hochhaus)	B 15 Wasserburg a.Inn	3,384	13986
B 304	79399204	B 15 Wasserburg a.Inn	St 2092 (Penzing)	3,569	13583
B 304	79379107	St 2081 / K EBE12 (südl. Zorneding)	östl. Zorneding	1,321	13083
B 304	80419189	Stein a.d.T.(Abzg.St2093)	St.Georgen (Abzwg. St2104)	0,973	11805
B 304	80419137	Matzing	Traunstein	5,207	11296
B 304	81439203	Ainring/Mitterfelden	Freilassing	1,611	11242
B 304	79389301	St 2080 (SO Ebersberg)	Steinhöring (K EBE 20)	3,596	11143
B 304	79389303	Steinhöring (K EBE 20)	Fortsting (K RO 41)	3,921	10958
B 304	79379106	St 2080 (Umfahrung Grafing b.München)	St 2080 (SO Ebersberg)	2,116	10473
B 304	81419152	OU TS Abzwg.TS1	OU TS Abzwg.St2105	1,383	9797
B 304	79399203	St 2092 (Penzing)	K RO 35 (Stephanskirchen)	6,062	9656
B 304	80419136	Stein a.d.T.	St. Georgen	0,984	9399
B 304	79379104	St 2089 (NW Grafing b.München)	St 2080 (Umfahrung Grafing b.München)	1,696	8974
B 304	79389304	Fortsting (K RO 41)	K RO 34 (Hochhaus)	5,095	8209
B 305	81409200	BAB A8 AS Bernau	OD Bernau	0,714	13437
B 305	83449154	BGD/Bahnhof	BGD/Watzmanntherme	0,013	13149
B 305	83449155	Berchtesgaden	Unterau	2,785	11378
B 305	83439153	Berchtesgaden/KVP B 20	BGD/Bahnhof	1,966	10773
B 305	82409146	Grassau/Staudach	Marquartstein	2,221	10444
B 305	82409145	Rottau	Grassau	4,845	8621
B 306	81419172	TS Abzwg.Zentrum(St 2105)	TS Abzwg. Südspange	1,536	16845
B 306	81419427	TS Abzwg.Südspange	Siegsdorf Abzwg.St2098 KVP	4,376	13561

B 306	82429161	Siegsdorf Abzwg.St2098 KVP	Inzell (B305)	11,756	8348
B 307	82369201	B 472 (Miesbach)	K MB 8 (Hausham)	1,497	19370
B 307	82369209	KVP Seeglas (St 2076)	Gmund a.Tegernsee (B 318)	0	13255
B 307	83369201	Kreuth (B 318)	noerdl. OE Rottach-Egern	0,11	12542
B 307	82379201	südl. OE Hausham	nördl. OE Schliersee	3,382	12342
B 307	82369200	südl. OE Tegernsee	KVP Seeglas (St 2076)	1,336	11998
B 307	82369208	nördl. OE Rottach-Egern	südl. OE Tegernsee	4	11354
B 308	84279161	Sonthofen (K 5)	Sonthofen (L 2007)	0,964	18955
B 308	84279189	Sonthofen (L 2007)	OE Sonthofen-Binswangen	2,025	14701
B 308	84279160	KV Jahnstraße Immenstadt i. AI	B 308 AS Stein	0,889	12381
B 308	84279158	Immenstadt i. Allgäu	Kreisel Bahnhofstr.	0	9637
B 308	84279119	OA Immenstadt-Buehl	Kreisel Bahnhofstrasse	0,792	9561
B 308	84249151	Weißensberg (3)	Sigmarszell (L 2002)	4,822	9102
B 308	84259100	Scheidegg	Scheidegg (L 2378)	1,087	8515
B 310	84309103	Füssen (A 7)	Füssen :OAL 2	1,573	9094
B 310	83289100	Oy-Mittelberg	B 310 Oy	2,225	8532
B 310	84309179	Füssen :OAL 2	Füssen (B 16)	2,318	8388
B 318	81369204	K MB 9 (östl. Holzkirchen)	AS Holzkirchen A 8	1,423	27418
B 318	81369213	B 13 (östl. Holzkirchen)	K MB 9	0,432	26275
B 318	81369203	K MB 7	B 13 (östl. Holzkirchen)	10,073	16871
B 318	82369204	Gmund a.Tegernsee (B 318)	Dürnbach (St 2365)	0,23	14428
B 318	82369203	Bad Wiessee	St 2366 (Kaltenbrunn)	4,258	14339
B 318	82369212	B 472 (Kreuzstraße)	MB 7	1,273	13622
B 318	82369214	Dürnbach (St 2365)	B 472 (Kreuzstraße)	1,563	13502
B 318	82369202	Weißbach (B 307)	Bad Wiessee	3,3	13120
B 318	82369210	St 2366 (Kaltenbrunn)	Gmund a.Tegernsee (B 307)	0,627	11237
B 388	74469200	Passau Stadt (B 12)	OE Passau-Ilzstadt Ri. Obernze	0,586	15556
B 388	77379104	Einm. St2331 Erding	Krztg. St2084 Erding	2,069	14888
B 388	77369102	Knoten B471 Ismaning	Einm. St2053 Fischerhäuser	2,594	14360
B 388	75429162	Kreisverkehr oestl. Eggenfelde	Hebertsfelden (K 20)	3,179	13532
B 388	75439163	Hebertsfelden (K 20)	Postmünster	6,734	12787
B 388	77379102	Erding - AS St2082 Bergham	Einm. St2331 Erding	1,249	12194
B 388	77379101	AS St2580 östl. Moosinning	Erding - AS St2082 Bergham	2,441	11419
B 388	75439165	Anschlussstelle St2109	Bad Birnbach (L 2324)	4,782	10101
B 388	76429161	Massing (L 2086)	AS B20 Eggenfelden Sued	11,262	10002
B 388	77369200	Einm. St2053 Fischerhäuser	Lkr.-Gr. M/ED Zengermoos	3,083	9678
B 388	77369100	Lkr.-Gr. M/ED Zengermoos	Krztg. ED5 Moosinning	4,973	9486
B 388	76379100	Krztg. B388 / St2084 Erding	Einm. ED20 links Unterstrogn	4,001	9394
B 388	75449169	Bad Birnbach (L 2324)	Bad Griesbach i. Rottal	12,931	8643
B 388	75409395	B 299 VIB (Achldorf)	B 299 Aich	2,966	8623
B 388	75439170	Anschlussstelle St2112	Anschlussstelle 2109	2,478	8614
B 426	61209204	EISENBACH in Ri Mömlingen	EISENBACH in Ri B469+Obernbu	2,006	11115
B 426	61209209	S MÖMLINGEN in Ri Mömlingen	S MÖMLINGEN in Ri Eisenbach	1,912	9240
B 466	68309152	Gunzenhausen (B13 Süd)	Gunzenhausen (B13 Nord)	0,933	12413
B 466	66329164	Schwabach Rittersbacher Str. (Schwabach Ludwigstraße (B 2)	0	12330
B 466	68309151	Gunzenhausen (B 13)	Gunzenhausen (L 2222)	1,771	9895
B 466	69309153	Gunzenhausen (L 2219)	Gunzenhausen (B 13)	2,341	9495
B 466	67319162	Barthelmesaurach (K RH 5)	A6 AS Schwabach West (55)	4,83	9223

B 466	70299186	Ö Oettingen (L 2214)	N Oettingen (L 2221)	0,972	8593
B 469	60209211	S AS Stockstadt in Ri BAB 3	S AS Stockstadt (BAB3) in Ri Obernburg	0,55	43868
B 469	60209206	N AS B26 in Ri AS BAB3	N AS B26 in Ri Obernburg	3,274	37530
B 469	60209208	B469_200 Ri Aschaffenburg	B469_200 Ri Obernburg	3,231	30538
B 469	61209207	N OBERNBURG in Ri Aschaffenburg	N OBERNBURG in Ri Obernburg	3,212	28029
B 469	61209208	OBERNBURG in Ri Aschaffenburg	OBERNBURG in Ri B426/Wörth	0,913	26931
B 469	60209207	B469_180 Ri BAB A3	B469_180 Ri Obernburg	3,845	26769
B 469	60209209	SW NIEDERNBERG in Ri Aschaffenburg	SW NIEDERNBERG in Ri Obernburg	3,746	26525
B 469	61209206	W GROßWALLSTADT in Ri Aschaffenburg	W GROßWALLSTADT in Ri Obernburg	2,326	26087
B 469	61209210	S OBERNBURG in Ri Obernburg	S OBERNBURG in Ri Miltenberg	4,033	22901
B 469	59209409	N AS Stockstadt (BAB3) in Ri Mainhaus	N AS Stockstadt in Ri BAB3	2,353	19522
B 469	62209201	NW TRENNFURT in Ri Obernburg	NW TRENNFURT in Ri Miltenberg	2,594	18853
B 469	62219202	S TRENNFURT in Ri Obernburg	S TRENNFURT in Ri Miltenberg	2,013	17821
B 469	62219203	LAUDENBACH in Ri Obernburg	LAUDENBACH in Ri Miltenberg	1,311	17190
B 469	62219204	KLEINHEUBACH in Ri Laudenbach	KLEINHEUBACH in Ri Miltenberg	4,017	16295
B 469	62219207	SW TRENNFURT in Ri Obernburg	SW TRENNFURT in Ri Miltenberg	1,624	15525
B 469	63219205	S WEILBACH in Ri Miltenberg	S WEILBACH in Ri Amorbach	1,999	10730
B 469	62219201	W MILTENBERG in Ri Breitendiel	W MILTENBERG in Ri Kleinheubach	4,855	10685
B 470	62329107	Forchheim (OA)	Forchheim (Eisenbahnbrücke)	0	22880
B 470	62329403	(L2243) KRZ B470 / L2243 / AS A7 S Fo	Forchheim (OA)	0,479	20748
B 470	62329105	Forchheim (Eisenbahnbrücke)	Reuth FO (OE)	0	19333
B 470	62329111	(L 2244) b. Forchheim	(L2243) KRZ B470 / L2243 / AS A73 S F	0,467	15735
B 470	63389107	Grenze Stadt Weiden	A93 AS 23 Weiden-West	3,824	15523
B 470	64299111	Neustadt a.d. Aisch (B 8)	Markgrafenstr.	1,118	15337
B 470	62329110	KRV B 470 FO 13 b. Forchheim	(L 2244) b. Forchheim	1,28	15243
B 470	62319175	Gremsdorf (L 2240)	Adelsdorf (K ERH 16)	2,883	14786
B 470	64299106	Riedweg	Neustadt a.d. Aisch (B 8)	0,022	13156
B 470	64299107	Diespeck :Einm. B8 oestl. (Kre	Gutenstetten (L 2259)	2,711	11957
B 470	64289103	Bad Windsheim	Lenkersheim (L 2252)	1,259	10568
B 470	63389106	NEW 2 (Manteler Forst)	Grenze Stadt Weiden	3,364	10450
B 470	62319176	Adelsdorf (K ERH 16)	Hemhofen (L 2259)	5,081	9979
B 470	65289102	Marktbergel (B 13)	Illesheim (K19)	7,214	9867
B 470	62339100	Ebermannstadt (L 2260)	Streitberg (L 2186)	3,054	9694
B 470	62329102	Oesdorf (W) (L 2259)	KRV B 470 FO 13 b. Forchheim	6,137	9564
B 470	62389110	NEW 5 (Schwarzenbach)	NEW 2 (Manteler Forst)	2,85	9349
B 470	62329106	Reuth FO (OE)	Ebermannstadt (L 2260)	6,759	9294
B 470	63309170	Lonnerstadt (K ERH 18)	Höchststadt a. d. Aisch (L 2263)	2,776	8560
B 470	62379106	B 299 (Pressath)	NEW 5 (Schwarzenbach)	7,886	8455
B 471	77349102	AS Geiselbullach	AS Dachau/Fürstenfeldbruck A8	1,526	32061

B 471	77339100	AS Esting/Olching St2345	AS Geiselbullach	3,71	24957
B 471	77349988	AS Dachau/Fürstenfeldbruck A8	AS Dachau/West St2339	2,228	24801
B 471	77359101	Ldkr.-Grenze DAH/M Obergrashof	AS Oberschleißheim A92	3,063	22542
B 471	78339104	AS Fliegerhorst nördl. FFB	AS Esting/Olching St2345	3,052	21166
B 471	78339111	AS Neulindach	AS Fliegerhorst nördl. FFB	2,384	19906
B 471	77349110	AS DachauSüd (DAH12) Gröbenried	AS Dachau/Mitte B304	2,187	18551
B 471	78339113	Einm. St2054 westl. FFB	AS Neulindach	1,153	17910
B 471	79359102	Krztg. M12 / St2078 Brunenthal	AS Taufkirchen/Ost A94	1,992	17511
B 471	77369103	Krztg. B11 südl. Garching b. M.	Einm. St2053 Ismaning	2,616	16908
B 471	77369105	Einm. B388 Ismaning	KRV Krake B471/M3 b. Aschheim	4,377	16384
B 471	78339114	Einm. FFB7 nördl. Schöngeising	AS Coca-Cola westl. FFB	1,466	15339
B 471	78339110	AS Coca-Cola westl. FFB	Einm. St2054 westl. FFB	2,066	14499
B 471	77349103	AS Dachau/West St2339	AS Dachau/Süd (DAH12) Gröbenried	4,115	13852
B 471	78369104	KRV Krake B471/M3 b. Aschheim	KRV B471 AS Aschheim/Ismaning alt	0,929	12669
B 471	79369100	Krztg. B304 Haar	Einm. Glonner Str. Putzbrunn	3	12456
B 471	77359103	Krztg. B13 Oberschleißheim	Krztg. B11 südl. Garching b. M.	3,604	12225
B 471	78339102	Krztg. FFB6 Grafrath	Einm. FFB7 nördl. Schöngeising	4,454	11804
B 471	77359108	AS Oberschleißheim A92	Krztg. St2342 Oberschleißheim	1,134	11575
B 471	77359102	Krztg. St2342 Oberschleißheim	Krztg. St2053 Oberschleißheim	0,612	10705
B 471	78369106	KRV B471 /M1 Feldkirchen	nördl.Ortseingang Haar	1,412	10572
B 471	77369104	Einm. St2053 Ismaning	Einm. B388 Ismaning	0,621	9486
B 471	77349112	AS Dachau/Mitte B304	AS Karlsfeld St2063	2,072	9322
B 471	78329100	St2067 Inning a. Ammersee	Krztg. FFB6 Grafrath	4,24	9256
B 471	78369110	nördl.Ortseingang Haar	Krztg. B304 Haar	1,85	8884
B 471	78369252	AS B471 / St2082 Feldkirchen	Krztg. M18 Feldkirchen	0,453	8406
B 472	82359197	Bad Tölz (St 2072)	Bad Tölz (B13)	0,345	27157
B 472	82379205	B 307 (südl. Miesbach)	KVP Spinne Miesbach (St 2073)	0,205	23544
B 472	82359140	Bad Tölz :Einmdg B13	Bad Tölz Ost Einmdg B13	1,646	22151
B 472	82359198	Greiling Einmdg TÖL 12	Reichersbeuern Einmdg der TÖL 13	6,691	14207
B 472	82359200	Bad Tölz West Einmdg St 2064	Bad Tölz Süd Einmdg St 2072	2,402	13897
B 472	82349195	Untersteinbach Einmdg B11	Bad Tölz West Einmdg St 2064	5,982	13786
B 472	82319214	Peiting W Anschluß B 17	Peiting :Einmdg B 23	2,029	12177
B 472	81379201	St 2077 (Jedling)	AS Ischenberg A 8	2,828	11917
B 472	82339193	Habach Einmdg L2038	Anschl. A95 AS Sindelsdorf	5,906	11857
B 472	82369207	K MB 10 (Müller a.Baum)	B 307 (südl. Miesbach)	3,937	11190
B 472	82299177	Marktobersdorf (K 23)	Meichelbeckstr. (ehem. St 2008)	0,157	11113
B 472	81379200	KVP Spinne Miesbach (St 2073)	St 2077 (Jedling)	4,349	10586
B 472	82349252	Einmdg ST2063 Bichl N	Untersteinbach Einmdg B11	3,052	10506
B 472	82329208	Peißenberg Süd Einmdg L 2058	Peißenberg Süd Einmdg WM 15	1,258	9789
B 472	82369298	Waakirchen	Gmund a. Tegernsee (B 318)	2,598	9561

B 472	82369206	B 318 (Kreuzstraße)	K MB 10 (Müller a.Baum)	4,813	9555
B 472	81319188	AS Peiting-O	Hohenpeißenberg - West	1,841	9419
B 472	82349250	Sindelsdorf Einmdg L2370	Bichl West Einmdg B11	4,22	9086
B 472	82329209	Peißenberg Süd Einmdg WM 15	Peißenberg Ost Einmdg L2058 KV	3,357	8661
B 472	82329205	Oberhausen Einmdg WM 15	Huglfing Einmdg WM 5	1,592	8216
B 472	82369101	KVP Kammerloh (K MB 6)	B 318 (Kreuzstraße)	2,598	8210
B 505	61319103	Hirschaid (L 2260)	AS Bamberg Süd (A 73)	7,882	12534
B 533	71479410	Freyung (L 2127)	Freyung :B12 Freyung	0,606	11934
B 533	72449100	BAB A 3 (AS Hengersberg)	Schwarzach (DEG 10)	2,53	11423
B 533	71469420	Elsenthal St 2321	L2132 Grafenau	4,719	9233
B 588	77429205	AS Neuötting A 94	Kager	2,035	10433
B 588	76429423	Mitterskirchen (K 31)	Eggenfelden	5,076	9317
B 588	77429182	Kager	Reischach	2,774	8978
L 508	62239403	Bauamtsgrenze	Kreuzwertheim	0,257	14044
L 1066	67299105	Ansbach St (L 2248)	Breslauer Strasse	3,573	11090
L 1066	66299108	Ansbach St (L 2246)	Ansbach St (B 13)	1,103	10673
L 1066	67299106	Crailsheimstrasse	Ansbach St (L 2246)	0,786	9648
L 2009	82279402	Kempten KV L 2009	Kempten Kreuzung L 2055	1,471	17115
L 2009	80279166	AS Memmingen-Ost (A 96) MN 15	KV Münchner Straße	0,612	15255
L 2009	82279458	(K 14) :KE 14 Neuhausen	KV Gewerbegebiet Stiftsbleiche	0,759	13593
L 2009	80279165	KV Münchner Straße	MM 17 Augsburgsberger Straße	0,366	11423
L 2009	80279300	MM 17 Augsburgsberger Straße	St2009 Am Schanzmeister	2,615	10820
L 2010	81389510	St 2078 (Pang)	St 2362 (Panoramakreuzung Rosenheim)	2,676	8656
L 2013	80279301	St2031 Donaustraße	KV Münchner Straße	1,404	12975
L 2013	79279121	MM 30 Dr.-Karl-Lenz-Straße	L 2013 Steinheim Egelseer Stra	2,656	11630
L 2014	81299453	Kaufbeuren (L 2055) Augsburgsberger	Ortsende Kaufbeuren	0,686	14247
L 2014	81319690	SchongauMitte	SchongauOst	2,3	12630
L 2015	79299415	EMD St 2513	Türkheim (A 96)	2,598	12379
L 2015	79299495	Bad Wörishofen St	EMD St 2513	1,684	9887
L 2015	79299593	Türkheim (A 96)	KV EMD MN 2	2,512	9457
L 2018	77269497	Landesgrenze Dietenheim	St 2018 / Illertissen St 2031	1,417	9328
L 2018	77269447	St 2018 / Illertissen St 2031	BAB AS Illertissen (A 7)	1,99	8505
L 2019	76269300	Weißenhorn nördl. KV (L 2020)	KV NU 14 Freibad	0,72	10372
L 2019	76269301	KV NU 14 Freibad	KV St 2020 Grafertshofen	0,637	9502
L 2019	76269421	Landesgrenze (Illerkirchberg)	KV (Ulmer Str)	0,817	9143
L 2020	75279105	Günzburg (ehem. B10)	KV B 16 Günzburg	1,577	9956
L 2021	76259432	Landesgrenze (Wiblingen)	KV B 10 Neu-Ulm	1,139	12218
L 2025	75289451	KV St 2510 / St2025	A 8 AS Burgau	1,726	9242
L 2031	76269181	Senden (B 28)	Senden (K NU 3)	0,787	20853
L 2031	76269172	Senden (L 2019)	(L 2019) :EMD St 2019 (Scharfe	1,507	16160
L 2031	76269114	Senden (K NU 3)	Senden (L 2019)	0,833	14748
L 2031	80279168	AS Memmingen-Süd (A7)	St2009 Am Schanzmeister	2,095	14113
L 2031	77269301	KV EMD NU 14 sued	Bellenberg (K NU 15)	3,285	13029
L 2031	79269400	KV B300 Heimertingen	Abzw. MM30 Europastraße	0,771	12654
L 2031	76269179	Neu-Ulm GKSt	(K 11) :EMD NU 11	1,427	12530
L 2031	77269400	Bellenberg (K NU 15)	Jedesheim (L 2018)	4,766	11680
L 2031	80279164	St2009 Am Schanzmeister	St2009 Bodenseestraße	0,843	11078

L 2031	77269171	Senden St 2031 / St 2019	Vöhringen KV nord	4,482	10536
L 2031	76269173	Gerlenhofen NU 11	Senden AS B 28	2,079	9868
L 2032	74299473	Donaustrasse (K 31 alt)	(L 2032) :EMD L 2030	1,485	8629
L 2035	76319428	Inningen	Augsburg St	2,323	11449
L 2035	75319430	(B 2) :N BAB A 8	Mühlhausen (L 2381)	3,24	10092
L 2035	76319427	Bobingen	Inningen	6,264	8920
L 2035	72339472	L 2046 (Wagenhofen)	B16 (Neuburg a.d. Donau)	2,067	8441
L 2035	79309454	Buchloe KV Suedwestspange	Buchloe St (K 18)	1,714	8417
L 2036	75319491	Ö Hirblingen Kreisverkehr	Gersthofen (L 2381)	2,336	8608
L 2040	65399405	SAD 26	SAD 37 Diendorf	2,185	10981
L 2040	66409410	SAD 37 Neunburg v. W.	SAD 48 Neunburg v. W.	0,602	9458
L 2040	65369406	B 14 Sulzbach-Rosenberg	AS 13 Witzlhof	4,36	8583
L 2043	72339704	L 2214 (KV"Berghheim")	KV "Grünau"	3,477	11906
L 2043	72339703	KV "Grünau)	B 16 (Zell)	2,445	9688
L 2045	74389400	A 92 AS Landshut-West	Baulastgrenze Landshut	3,152	12271
L 2045	74359570	K PAF 23 (Eberstetten)	BAB A 9 (AS Pfaffenhofen a.d.Ilm)	4,232	10692
L 2045	74349511	L 2084 (Vieth)	PAF 4 (Pfaffenhofen a.d.Ilm)	3,64	9171
L 2045	74339454	KV "Steingriff (Schrobenhausen)	L 2050 (Schrobenhausen)	2,193	8972
L 2045	74359575	PAF 4 Pfaffenhofen a.d.Ilm)	B 13 (Pfaffenhofen a.d.Ilm)	2,34	8472
L 2047	77349101	Einm. St2339 in Dachau FR Hebertsh.	Übergang St2047 / B304 Dachau	2,545	13171
L 2047	77349400	Einm. St2050 bei Pullhausen	Webbing	2,488	12866
L 2047	77349410	Webbing	Einm. St2339 in Dachau FR Günding	1,445	12237
L 2047	75329446	Motzenhofen (AIC 4)	Aichach St (AIC 30)	4,867	10000
L 2049	74389425	St 2085	B 299 KV Arth	20,42	8812
L 2051	76339409	Einm. St2052 Odelzhausen	KRV St2051 östl. AS Odelzhausen	1,32	11106
L 2052	77319459	Mering (B 2)	Mering M	0,676	10415
L 2053	76359405	Krztg. St2053/FS5/FS20 Eching	AS Eching A9	0,363	16161
L 2053	76359406	AS Eching A9	Einm. St2341 Neufahrn b. Freising	2,328	13349
L 2053	76369401	Krztg. B11 Mintraching	KRV St2053 / FS12 Hallbergmoos	2,271	10787
L 2053	78359900	Unterföhring nördl. Ortseingang	Unterföhring	2,934	10229
L 2053	77359400	Einm. B13 bei AS Neuherberg	Einm. B471 Lustheim	2,874	9517
L 2053	77359420	Ismaning südl. Ortsausgang	Unterföhring nördl. Ortseingang	1,832	8826
L 2053	77359401	Einm. B471 Lustheim	Krztg. B13 Kreuzstrasse	1,822	8763
L 2053	76359401	Einm. St2341 Neufahrn b. Freising	Krztg. B11 Mintraching	2,459	8675
L 2054	79319404	KV Stadt Landsberg am Lech	KV AS Landsberg am Lech-Ost	0,508	14330
L 2054	75359501	AS Allershausen A9	Einm. St2084 Allershausen FR Freising	0,705	11841
L 2054	77339402	KRV St2054 Südumfahrung Maisach Ost	KRV St2054 in Maisach	1,857	11253
L 2054	78339410	Einm. GV-Str. nach Landsberied	Brücke B471 Fürstenfeldbruck	4,212	9937
L 2054	77339400	KRV St2054 Neulindach (FFB)	KRV St2054 Südumfahrung Maisach West	1,834	9521
L 2054	79319421	(B17) A96 AS Landsberg a. L. West	Landsberg Mitte (Danziger Pl.)	2,327	8362
L 2055	82279112	(L 2009) :St 2009 Kempten Rott	(B 12) :B 12 Kempten Berliner	1,278	22909

L 2055	82279401	Kempten L 2055 Bodmannstraße	Kempten L 2009 Rottachstraße	1,659	20477
L 2055	82279111	Kempten Adenauerring / Heußrin	(L 2009) :St 2009 Kempten Rott	0,832	17531
L 2055	81299189	KF Spittelmühlkreuzung (B 16)	Kaufbeuren L 2014 Am Hang	0,838	14308
L 2055	82279411	AS Kempten-Leubas (A 7)	(K 19) :KE 19 (Heising)	0,462	13890
L 2055	82279110	(L 2376) :St 2376	Kempten Adenauerring / Heußrin	2,456	12958
L 2055	79329425	(L 2346) Schondorf	(K 1) :AS Greifenberg A 96	2,676	12811
L 2055	81299430	Kaufbeuren L 2014 Am Hang	B 12 KV AS Kaufbeuren	1,905	11960
L 2055	79329424	(K23) Utting a.Ammersee	(L 2346) Schondorf	3,858	9073
L 2055	81289401	L 2012 Obergünzburg Süd	L 2012 Obergünzburg Nord	0,682	8553
L 2056	80329509	Pähl (L 2068)	Einmdg WM 9 Paehl W	2,633	9168
L 2056	80329424	(L 2055) Dießen (Mitte)	(K 10) Einmündung nach Raisting	1,569	8776
L 2057	81329450	Weilheim Süd	Einmdg St 2058 Polling N	0,37	17700
L 2057	81329434	Einmdg Pollinger- /Waisenhausst	Weilheim Süd	1,107	16841
L 2057	79319437	(St 2054) A96 AS Landsberg Ost	(K23) südl. Pürgen	5,36	13194
L 2057	81329400	OA Weilheim W	Weilheim i.OB	0,887	11467
L 2057	81329410	Weilheim i. OB (B 2)	Einmdg Pollinger- /Waisenhausst	0,408	9384
L 2058	81329443	Peißenberg (B472)	Einmdg St 2058 Polling N	4,648	12916
L 2063	77349708	AS Karlsfeld B471	Krztg. Schleißheimer Str. Dachau	1,114	15362
L 2063	77349709	Krztg. Schleißheimer Str. Dachau	Einm. Am Kräutergarten Dachau	2,233	14894
L 2063	82349464	Penzberg GVS	Iffeldorf (A 95)	3,071	14598
L 2063	77349710	Einm. Am Kräutergarten Dachau	Einm. St2339 nördl. Dachau	1,155	12236
L 2063	77349707	Einm. B304 Karlsfeld	AS Karlsfeld B471	3,114	11409
L 2063	78349400	Krztg. M21 Planegg	Einm. St2343 Gräfelfing	1,568	11112
L 2063	82349463	Einmdg B 11 Bichl	Penzberg St	4,397	10857
L 2063	78349409	Einm. St2343 Gräfelfing	AS Gräfelfing A96	1,704	10514
L 2063	79349403	südlich Stockdorf	Planegg (L 2344)	2,857	9766
L 2063	82349462	Penzberg St	Penzberg GVS	1,038	9740
L 2063	80339500	Tutzing (L 2066)	AS L2067 Garatshausen	2,574	9555
L 2063	78349401	AS Gräfelfing A96	BLG St2063 / Stadt München	0,794	9536
L 2063	79349402	Gauting (L 2349)	Gauting (K 3)	0,895	9259
L 2063	79349410	Gauting (K 3)	südlich Stockdorf	1,7	8478
L 2064	81329469	Weilheim i. OB (B 2)	Weilheim i.OB O	1,534	10141
L 2067	79329500	Inning a. Ammersee (B 471)	Inning S	1,474	11467
L 2067	80339505	Herrsching a.Ammersee (L 2068)	(L 2068) :AS L2068(Herrsching S	1,518	8619
L 2067	79339411	Herrsching W	Herrsching a.Ammersee (L 2068)	2,265	8366
L 2068	78349415	KRV westl. Germering (BLG)	Krztg. St2544 in Germering	2,363	13409
L 2068	78349407	AS Gilching	Unterpfaffenhofen	4,301	11168
L 2068	79339425	Herrsching a. Ammersee	St 2348 (AS Wörthsee A 96)	3,594	11014
L 2068	79339401	Herrsching a.Ammersee (L 2067)	(L 2070) Seefeld	4,631	9345
L 2068	79339416	(L 2070) :Seefeld	(L 2348) :Oberalting	1,105	9079
L 2069	78349411	KRV FFB11 Puchheim	B2 / St2069 AS Puchheim/Süd	0,967	17005
L 2069	79339413	Gilching (A96)	Unterbrunn (L2349)	3,544	15724

L 2069	78339406	Einm. FFB17 Gut Roggenstein	südl. DB in Eichenau	0,611	13232
L 2069	79339421	Unterbrunn (St2349)	STA 3	3,873	11498
L 2069	77339405	KRV St2069 / ST2345 Olching	Einm. J.-Gutenberg-Str. Olching	0,62	11236
L 2069	78339420	Einm. J.-Gutenberg-Str. Olching	Einm. FFB17 Gut Roggenstein	1,607	9883
L 2069	78339401	südl. DB in Eichenau	KRV FFB11 Puchheim	2,802	9600
L 2069	78339412	Argelsried	Gilching (A 96)	1,241	9522
L 2069	78339400	Einm. B2 Hoflach	KRV St2069 / St2068 b. AS Gilching	3,33	8408
L 2070	80369600	Krztg. St2070 / B13 Sauerlach	AS Hofoldinginger Forst A8	2,413	12502
L 2070	80349485	Wolfratshausen (B 11)	(L 2073) :Einmdg St 2073 Puppl	2,511	12087
L 2070	80349486	(L 2073)	Einmdg St 2072 Egling	4,381	9955
L 2070	80369606	AS Hofoldinginger Forst A8	Einm. M27 Hofolding	1,356	9835
L 2070	80349500	(B2):Starnberg	Berg (L 2065)	4,306	8520
L 2072	79359920	Einm. H.-Junkers-Str. Grünwald	Stadtgrenze München	2,108	12440
L 2072	79359401	südl. Ortsanfang Grünwald	Einm. H.-Junkers-Str. Grünwald	2,996	11960
L 2072	82359489	Bad Tölz (B 472)	OA Bad Toelz N	2,497	11087
L 2073	81379501	K MB 12 (Thalham)	KVP Spinne Miesbach (B 472)	5,28	10167
L 2073	81379511	AS Weyarn A 8	K MB 12 (Thalham)	3,781	9992
L 2074	71439200	Deggendorf GKSt	Deggendorf GKSt (L 2125)	1,66	11451
L 2074	73419105	St 2111 Dingolfing	DGF 15 KV	3,776	9551
L 2074	73409460	KV Höfen	St 2111 Dingolfing	1,263	9263
L 2074	71439100	Natternberg(St2124)	Deggendorf GKSt	3,168	8684
L 2076	82369500	KVP Seeglas (B 307)	K MB 21 (Fehnbachstraße)	5,665	8255
L 2078	81389542	B 15a WT Rosenheim	KVP Schwaig	0,528	24970
L 2078	79369400	AS Ottobrunn A99	Einm. M 11 nördl. Höhenkirchen	1,807	17584
L 2078	81389521	K RO 13 (Willing)	KVP Pullach (St 2089)	2,458	17167
L 2078	81389502	KVP Pullach (St 2089)	B 15a WT Rosenheim	5,058	16466
L 2078	79369466	Krztg. St2078 / B471 Brunthal	AS Ottobrunn A99	0,808	15606
L 2078	81379505	KVP Texas-Kreisel (St 2089)	K RO 13 (Willing)	1,189	14958
L 2078	79359910	Stadtgrenze München Neubiberg	Einm. M12 Neubiberg	0,673	14656
L 2078	81379504	K RO 8 (Brückmühl)	KVP Texas-Kreisel (St 2089)	5,956	14141
L 2078	79359320	Einm. M12 Neubiberg	Einm. M22 westl. Ottobrunn	1,585	10399
L 2078	81379503	Feldkirchen-Westerham (K RO 2)	K RO 8 (Bruckmühl)	5,793	10378
L 2078	80369611	K RO 28 (Aschbach)	Feldkirchen-Westerham (K RO 2)	2,921	9926
L 2078	80369602	Krztg. St2078 / St2070 Aying	Einm. RO2 Feldkirchen-Westerham	6,976	9859
L 2078	81389503	KVP Schwaig	St 2010 (Pang)	1,988	9048
L 2079	79369461	KRV M22 westl. Putzbrunn	KRV St2079 / B471 nördl. Putzbrunn	1,016	13506
L 2079	79369402	Stadtgrenze München Neubiberg	KRV M22 westl. Putzbrunn	2,023	11594
L 2079	80399500	B 15 (östl. Rott a.Inn)	St 2359 (Griesstätt)	2,197	10290
L 2080	79379402	St 2086 Hohenlindener Str. (Ebersberg)	B 304 Umfahrung Ebersberg	2,148	14511
L 2080	81389541	B 15 WT Rosenheim	KVP Pfaffenhofen (B 15)	0,809	9574
L 2080	78379406	St 2332 Isener Str. (Markt Schwaben)	St 2081 Anzinger Str. (Markt Schwaben)	1,571	9427
L 2080	78379409	A 94 AS Forstinning	Schwaberwegen (K EBE 5)	1,304	9377

L 2080	78379400	Schwaberwegen (K EBE 5)	St 2086 (nördl. Ebersberg)	10,14	9098
L 2081	78379414	KVP Anzing	A 94 AS Anzing	0,317	11410
L 2081	79369412	B 304 (SW Zorneding)	K EBE 4 (Wolfesing)	3,945	9138
L 2082	78369404	AS Kirchheim A99	Einm. Gemeindestr. östl. Kirchheim	2,774	16091
L 2082	78369403	Krztg. B471 nördl. Feldkirchen	AS Kirchheim A99	1,859	14666
L 2082	78369400	AS Feldkirchen-West A94	Krztg. B471 nördl. Feldkirchen	2,592	12036
L 2082	78369401	Lkr-Grenze (Landsham)	Pliening (St 2332)	3,52	9945
L 2083	73459500	Vilshofen St (L 2119)	Zufahrt Stadtplatz Vilshofen	0,276	17051
L 2083	73459470	Zufahrt Stadtplatz Vilshofen	Vilshofen an der Donau (B 8)	0,592	13204
L 2083	73459490	OA Vilshofen	Vilshofen St (L 2119)	1,213	10675
L 2084	76379403	Knoten St2580 westl. Erding	Einm. ED19 Erding	1,048	14712
L 2084	75369402	Einm. Wippenhauser Str. Freising	Einm. Gartenstraße	0,287	13679
L 2084	76369406	Einm. Gartenstraße	Einm. St2350 Freising	0,198	11676
L 2084	75369403	Einm. Vöttinger Str. (St2339)	Einm. Wippenhauser Str. Freising	0,282	9032
L 2085	75379402	Einm. St2045 westl. Wang	KRV St2085/FS15 Moosburg	1,234	9440
L 2088	78359401	BLG Stadt München	Knoten St2053 Unterföhring	1,53	26971
L 2088	78359402	Knoten M3 Oberföhring	BLG / Stadtgrenze München	1,737	26196
L 2088	78359403	Knoten St2053 Unterföhring	Knoten M3 Oberföhring	0,782	22793
L 2089	81389504	KVP Pullach (St 2078)	AS Bad Aibling A 8	3,331	14670
L 2089	82389511	St 2363 (OD Brannenburg)	St 2359 (Degerndorf)	0,863	9267
L 2089	81389505	AS Bad Aibling A 8	KVP Kreuzstraße (St 2010)	1,224	8885
L 2091	77409502	A 94 AS Waldkraiburg/Ampting	Waldkraiburg (St 2352)	4,565	15226
L 2091	77409501	Waldkraiburg (St 2352)	KVP Niederndorf (K MÜ 18)	1,613	12531
L 2092	81409503	Hochriesstraße (OD Prien)	KVP Prien (St 2093)	1,522	14784
L 2092	77419506	KVP mit MÜ 9 (OD Mühldorf a.Inn)	Mühldorf a.Inn (Bgm.-Hess-Str.)	0,69	14589
L 2092	81409504	AS Bernau A 8	KVP Harras (südl. Prien a.Ch.)	2,545	13948
L 2092	81409500	KVP Harras (südl. Prien a.Ch.)	Hochriesstraße (OD Prien)	0,931	13315
L 2092	79399501	KVP St 2359	St 2359 Wasserburg a.Inn	1,358	11080
L 2092	81409501	KVP Prien (St 2093)	KVP Rimsting (St 2093)	2,775	9977
L 2092	77419503	Mühldorf a. Inn (Bgm.-Hess-Str.)	KVP Frixing (B 299)	3,887	9815
L 2092	79399505	K RO 37 (Bachmehring)	B 304 (NO Wasserburg a.Inn)	1,695	9194
L 2092	81399510	Mauerkirchen (K RO 16)	Bad Endorf (St 2095)	2,489	8987
L 2092	80399501	Bad Endorf (St 2095)	Halfing (St 2360)	5,04	8508
L 2092	81399500	KVP Rimsting (St 2093)	Mauerkirchen (K RO 16)	2,2	8465
L 2095	81389511	AS Rosenheim (Bauer in der Au)	AS Ziegelberg (St 2359)	1,535	23815
L 2095	81389514	Panoramakreuzung (B 15)	AS Rosenheim (Bauer in der Au)	1,203	23178
L 2095	81389515	AS Ziegelberg (St 2359)	AS Kragling (St 2362)	1,54	17087
L 2095	81399502	AS Kragling (St 2362)	KVP Prutting (St 2360)	4,953	12820
L 2095	81419409	Erlstätt	Traunstein	3,189	12386
L 2095	81419449	Laimgrub	Erlstätt	4,553	8416
L 2095	80409407	Seebruck Abzwg.St2094	Seebruck Abzwg.St2093	1,785	8296
L 2096	81419470	AS Grabenstätt A8	Grabenstätt Abzwg.TS3	2,762	9642
L 2096	80419501	Matzing	Traunwalchen/Oderberg	1,55	9538
L 2096	81419452	Chieming/Süd	Chieming/Zentrum	1,284	9498
L 2096	81419453	Chieming	Laimgrub	0,917	8727

L 2096	80419414	Matzing	Traunreut	1,408	8475
L 2104	81439427	Brodhausen Abzwg.Salzstr.	Freilassing/Zentrum	2,329	13604
L 2105	81419158	TS/Haslach Abzwg.St2095	TS/Zentrum	1,346	12879
L 2105	80429463	Waging a.See Krz.TS 27	Waging a.See Krz. St2104	1,025	12580
L 2105	81419505	TS/Haslach Abzwg.Südspange	TS/Haslach Abzwg.St2095	0,905	11943
L 2105	81419159	AS Siegsdorf A8	TS/Halsach Abzwg.Südspange	2,954	10428
L 2105	80429467	Waging a.See	Taching a.See	2,378	9639
L 2105	80429481	Abzwg.St 2104	Waging Abzg.Martinstr.	2,559	9075
L 2105	80429428	OU TS AS St 2105	Abzg. St2104	5,92	8772
L 2107	77429131	Krz.St2876	NÖ/Zentrum	0,4	13904
L 2107	77429430	NÖ/Zentrum	AS St 2550	1,251	11932
L 2107	77429431	Neuötting	Krz.GVBStrAÖ Krz.GVBStr.	1,252	10074
L 2107	77429432	AÖ Krz.GVBStr.	Gendorf Krz.GVBStr.	6,658	9963
L 2107	78429431	Burgkirchen a.d.Alz/Zentrum	Holzen Krz.AÖ25	1,855	8583
L 2107	78429433	Burgkirchen/Holzen Krz.AÖ25	Pirach Krz. St2107	1,541	8508
L 2108	78429437	Burghausen/overfly	Emmerting	3,736	11591
L 2108	77429436	Emmerting	Krz.GVBStr.	4,907	8421
L 2110	74469130	(L 2618) :L2618 Pfenningbach	OA Passau	1,946	14727
L 2111	73409470	Kreuzung Bahnhofstr.	KV Stadtzufahrt	0,658	16960
L 2111	73409439	A 92 AS Dingolfing-West	St 2074 Dingolfing	1,679	10761
L 2111	73409501	St 2074 Dingolfing	Kreuzung Bahnhofstr.	1,77	10080
L 2111	73409441	Dingolfing St	St 2083 KV Frontenhausen	11,19	8336
L 2112	75439541	Ringstraße (L2112)	Einmuendung L 2110	1,581	12928
L 2112	77449459	Simbach a.Inn St (K 26)	Landesgrenze(Österreich)	0,912	12045
L 2112	75439460	Pfarrkirchen St (L 2110)	Pfarrkirchen (B 388)	0,337	10234
L 2114	73429468	KV Landau a.d.Isar	KV Isarbrücke Landau	0,421	11757
L 2115	72449705	Kreisel Arbing	(L 2125) :Winzer	4,846	10576
L 2118	74459480	Fürstenzell M (K 4)	OE Fuerstenzell	0,438	10396
L 2118	74459460	OE Fuerstenzell	(L 2618) :L2618 Irsham	0,486	9139
L 2119	73459410	(L 2125) :L2125 Schmalhof	Vilshofen an der Donau (B 8)	0,417	13762
L 2124	72439500	Plattling (B 8)	Plattling (A 92)	3,884	15049
L 2125	74469465	Franz-Josef-Strauß Brücke	B 85 Stelzlhof	0,62	23632
L 2125	71439405	Deggendorf GKSt	Deggendorf GKSt (L 2074)	1,589	16736
L 2125	74469430	A3 AS Passau Nord	Franz-Josef-Strauß Brücke	4,305	15094
L 2125	70419403	Straubing St	Parkstetten (B 20)	3,109	15051
L 2125	74469460	Passau Ludwigsplatz	(L 2625) :Passau Schmiedgasse	1,045	12969
L 2125	70429403	Parkstetten (B 20)	(L 2139) :Hofweinzier (St 2139	8,233	11423
L 2125	71439406	Deggendorf GKSt (L 2074)	Deggendorf GKSt	2,583	10901
L 2125	70419406	(L 2148) :Kirchroth (St 2148)	(K 48) :Sossau (SRs48)	4,172	10120
L 2125	72449404	Hengersberg (B 533)	(L 2115) :Winzer (St 2115)	4,738	9950
L 2125	69399404	östl.Regensburg St (Baulastgr.	L 2145/St 2125 in Donaustauf	3,535	9556
L 2125	72449403	Deggendorf GKSt	Hengersberg (B 533)	6,036	8291
L 2128	73479470	Hauzenberg St (L 2132)	OE Hauzenberg	0,789	9177
L 2131	72479470	(L 2132)	Waldkirchen St (L 2632)	1,53	10093
L 2131	72479410	Röhrnbach	L2132 Saebach	4,468	10000
L 2131	72479440	L2132 Saebach	(L 2132) :L2132 Pfeffermuehle	1,034	9940
L 2131	72479712	Waldkirchen St (L 2632)	Jandelsbrunn (FRG 57)	5,37	8295

L 2135	71439103	Deggendorf (St 2133)	Deggendorf KV Oberer Mühlbogen	3,092	13495
L 2141	71419106	Straubing St Anfang	Straubing St Ende	0,891	14622
L 2143	74389506	LA 26 Ergolding	B 299 Landshut	2,687	12166
L 2144	71379538	KV KEH 19 Abensberg	B 16 Abensberg	1,248	13521
L 2144	71379537	VA St 2144/B 301 Abensberg	KEH 19 KV Abensberg	1,732	11643
L 2144	71379540	B 16 Abensberg	St 2230 Bachl	6,614	8962
L 2145	69399421	A3 As Neutraubl. / St 2660	A3/L2145 AS Neutraubling_südl. Ausfah	0,425	15739
L 2145	70399420	A3/L2145 AS Neutraubling_südl. Ausfah	B15/L2145 b.Obertraubling	3,258	12923
L 2145	69399422	L 2125/L2145 i.Donaustauf	B8/L2145 östl.Barbing	3,542	8274
L 2146	67429131	B20/B85 KV südl. Cham	L2146 (Scheuerer Krzg. früh.L2151)	1,432	17999
L 2146	67429500	L2146 (Scheuerer Krzg. früh.L2151)	B20/B20 Cham Mitte	0,565	9272
L 2151	66389405	OD Grenze Schwarzenfeld	A 93 AS 31 Schwarzenfeld	2,173	10781
L 2165	65379408	A 6 AS 66 Amberg-Süd	OD Amberg	5,491	10631
L 2166	63399403	St 2666 Sedanstraße	Schlörplatz	0,554	10211
L 2166	63389404	OD Weiden i.d.OPf	St 2657 Weiden	1,512	9574
L 2166	63399404	Schlörplatz	B 22 Weiden	0,921	9178
L 2177	60389557	OA Waldershof	St 2121 Kreisverkehr	1,467	10665
L 2177	57379552	Oberkotzau M (K 6)	OD-Grenze Hof	1,855	9759
L 2177	60389445	Waldershof (N) (L 2121)	Marktredwitz (OA)	1,227	9678
L 2177	59389487	Marktredwitz (OA)	AS Marktredwitz-West (B 303)	1,985	9554
L 2179	57399401	Erkersreuth (N) (K 16)	Landesgrenze	2,203	8515
L 2181	60359441	AS Bayreuth-Nord (A 9) (41) (B)	Bayreuth (Ö) (L 2163)	1,054	9635
L 2190	60319402	Berliner Ring Bamberg St (L 22)	AS Memmelsdorf (A 73)	1,534	18332
L 2190	60319103	AS Memmelsdorf (A 73)	(BA 5) b. Memmelsdorf	1,658	14807
L 2190	60319106	(L 2281) b. Hallstadt	Bamberg St (OA)	0,647	13996
L 2191	58339400	Burgkunstadt (B 289)	KRV L 2191 L 2203 Röhrig	2,288	8288
L 2194	57369400	AS Münchberg-Nord (A 9) (35)	Münchberg (OA)	1,326	8913
L 2197	58329107	Bahnhofstr. Bad Staffelstein	AS Bad Staffelstein-Kurzentrum	1,383	10918
L 2200	57349551	(B 173) b. Kronach	KRV L 2200 KC 25 b. Friesen	4,207	9753
L 2203	58329401	(B 173 VA) b. LIF-Mitte	Henry-Dunant-Str. LIF Zufahrt	0,686	10064
L 2203	58329104	Viktor-von-Scheffel-Str. LIF	(B 173 VA) b. LIF-Mitte	0,511	8665
L 2205	57319402	(CO 4) b. Wiesenfeld	Coburg St (B 4 Adamistr.)	4,869	10493
L 2214	72339103	L 2043 (Bergheim)	B 13 (Gabel)	6,104	12853
L 2220	69279590	(K 45) :Woerter Strasse	Dinkelsbühl (B 25)	1,76	8924
L 2220	67329417	Roth (G572) Belmbacher Straße	Eckersmühlen (K RH 7)	3,345	8361
L 2223	67299593	Ansbach St (B 13)	Kr. ANs 3	1,24	12344
L 2223	67299590	(K 3)	Lichtenau (A 6)	9,31	11064
L 2225	66329441	Wendelstein (L 2239)	A 73 AS Röthenbach b. St. Wolfgang	1,046	15188
L 2225	68339430	Hilpoltstein (L 2238)	Hilpoltstein (L 2220)	0,912	11475
L 2225	66329440	Wendelstein (Wendelsteiner Straße)	Wendelstein (L 2239)	0,798	11385
L 2229	70349551	L 2392 (Denkendorf)	L 2392 (Doerndorf)	1,982	11303
L 2229	72349534	OA Ingolstadt (Oberhaunstadt)	K EI 18 (Lenting)	1,718	8459

L 2230	71339484	B 13 (Pirkheimer Brücke)	L 2225 (Eichstätt "Spindeltal")	0,547	12881
L 2230	70379564	KV St 2233 Kelheim	OE Kelheim	2,466	10861
L 2231	72349535	B 16 A (Mailing/Feldkirchen)	K IN 10 (KV "Selgros")	0,741	16888
L 2233	70379563	St 2230 KV Kelheim	KEH 15 Kelheim	0,351	12706
L 2233	70379598	KEH 15 Kelheim	Kelheimwinzerstr.	0,696	10215
L 2233	70379597	Kelheimwinzerstr.	St 2230	0,347	9967
L 2234	68369463	L2234/L220 in Parsberg	L2234/A3 AS Parsberg	2,304	9298
L 2236	62329400	FO-Reuth (B 470)	Kersbacher Str. Gosberg (FO 2)	2,776	8760
L 2237	67329452	Roth (B 2)	Industriegebiet Roth (Norisstr)	0,65	14298
L 2237	67329453	Industriegebiet Roth (Norisstr)	Allersberg KRV (L 2225 K RH 35)	7,131	10796
L 2238	63389420	St 2657 (südl. Weiden)	A 93 AS 25 Weiden-Süd	0,701	11722
L 2239	66329470	Penzendorf (Berliner Straße)	Penzendorf (B 2)	0,833	13911
L 2239	66329471	Penzendorf (B 2)	Kleinschwarzenlohe (L 2406)	3,156	11039
L 2239	66329462	Stadt Schwabach (BLG)	Penzendorf (Berliner Straße)	0,95	10671
L 2239	66339466	A 73 AS Feucht (37) (B 8)	Feucht (L 2401)	3,038	9943
L 2240	64329494	Erlangen - Buckenhof	Uttenreuth (K ERH 7)	2,333	13103
L 2240	63319472	Dechsendorf (L 2259)	Stadt Erlangen	3,278	12674
L 2240	63319512	Heßdorf (L 2259)	Dechsendorf (L 2259)	2,507	11702
L 2240	64329473	Uttenreuth (K ERH 7)	Weißer BAG	2,528	10111
L 2240	67349497	(B 299/L2240 südl. Neumarkt)	L2240/L2240/NMs41 OBI Kreuzung	1,767	9643
L 2240	64329474	BAG StBA N / BA Lk ERH / FO	(L 2243) N Dormitz	1,785	8473
L 2240	66349475	L2240/NM9 östl. Gnadenberg	B 299/L2240 Neumarkt (KVBlomenhof)	8,147	8372
L 2241	65339490	Schwaig b.Nürnberg (K LAU 15)	Schwaig b.Nbg. (Heinrich Diehl)	1,58	13761
L 2241	65339484	A 3 AS Nürnberg Mögeldorf (87)	Schwaig b.Nürnberg (K LAU 15)	1,307	12817
L 2241	65339488	Schwaig b.Nbg. (Heinrich Diehl)	Röthenbach a.d.Pegnitz (K LAU)	2,53	11890
L 2241	65339485	Röthenbach a.d.Pegnitz (K LAU)	Lauf a.d. Pegnitz (B 14)	2,719	11169
L 2243	63329605	Innerer Markt Neunkirchen a. B	(L 2240) N Dormitz	1,362	8671
L 2244	64319498	Niederndorfer Straße (L 2263)	A3 AS Erlangen-Frauenaurach	0,935	23136
L 2244	60319115	Memmelsdorfer Str. Bamberg (L	(L 2244) VA d. A 70 b. AS Bamb	1,88	20599
L 2244	64319501	Niedernd. Peter-Fleischm.-Str.(ERH25)	Niederndorfer Straße (L 2263)	1,382	15967
L 2244	64319499	A3 AS Erlangen-Frauenaurach (8	Stadt Erlangen	3,257	13983
L 2244	62329104	Forchheim (Eisenbahnbrücke)	Forchheim (L 2244 / FOs 13)	1,108	13639
L 2244	64319503	Herzogenaurach Bamberger Str. (ERH 14	Niedernd. Peter-Fleischm.-Str.(ERH25)	2,581	13002
L 2244	62329101	Forchheim (L 2244 / FOs 13)	BLG Forchheim (OD V)	1,027	12826
L 2244	62329300	BLG Forchheim (OD V)	KRV L 2244 L 2264 FO 4 b. Neus	4,624	11500
L 2244	64319502	Herzogenaurach (L 2263 Welkenbach)	Herzogenaurach Bamberger Str.(ERH 14)	1,621	10846
L 2244	61319100	Hirschaid (L 2260 / BA 27)	(B 22) S KRZ B 505 / B 22	6,109	10389
L 2244	60319108	(GVS) N Hallstadt	Kemmern (A 73)	2,034	9923
L 2244	64319496	Münchaurach (K ERH 15)	Herzogenaurach (L 2263 Welkenbach)	3,534	9258
L 2244	60319922	(L 2244) VA d. A 70 b. AS Bamb	(GVS) N Hallstadt	1,93	9255

L 2244	63329130	Baiersdorf (K ERH 31)	Baiersdorf (K ERH 5)	3,084	9022
L 2244	63329127	Baiersdorf (K ERH 5)	A 3 AS Baiersdorf-Nord (29) (B)	2,625	8314
L 2245	65319558	Oberasbach (K FÜ 6)	Stadt Nürnberg (BLG)	0,714	30050
L 2245	65319505	Zirndorf (L 2242)	Oberasbach (K FÜ 6)	0,858	23723
L 2245	65319504	Leichendorf (K FÜ 19)	Zirndorf (L 2242)	2,131	17879
L 2245	65319503	Weinzierlein (L 2409)	Leichendorf (K FÜ 19)	3,495	12741
L 2245	65319502	Großhabersdorf (L 2246)	Ammerndorf (L 2409)	5,139	8557
L 2250	66279695	Rothenburg (L 2419)	Neusitz (A 7)	1,707	10994
L 2252	65309509	Wilhermsdorf (K FÜ 18)	Langenzenn (B 8)	4,431	11806
L 2259	63319515	Röttenbach (K ERH 5)	Heroldsbach BAG (B 470)	3,757	9249
L 2260	61319401	(B 505 / L 2260) b. Köttmannsd	Kirchplatz Hirschaid M (L 2244)	2,802	8942
L 2263	62309171	Höchst.a.d.Aisch (Steinwegstra	Höchst.a.d.Aisch (Inastraße)	0,89	10462
L 2263	64319504	Herzogenaurach Hans-Ort- Ring (L 2244)	Niederndorf (ERH 25)	1,225	8803
L 2271	62279404	(L 2272) :BAB A3	Kitzingen	5,298	10751
L 2271	62279410	B 8	Kitzingen (B 8)	1,211	10513
L 2271	61279406	Schwarzach a. Main	Muensterschwarzach	0,515	10251
L 2271	61279401	(K 11) :Gerlachshausen	(L 2260) :Volkach	4,394	8949
L 2271	61279405	Schwarzach	(K 11) :Gerlachshausen	1,638	8779
L 2271	62279411	Kitzingen (B 8)	(L 2272) :B 8	1,395	8680
L 2272	59279415	(SW 3) Gochsheim	(A 70) AS Gochsheim	1,232	11418
L 2272	59279407	(L 2271) Sennfeld	OD Grenze Schweinfurt	0,735	9845
L 2272	59279408	(A 70) AS Gochsheim	(L 2271) Sennfeld	1,219	9521
L 2272	62269408	(L2271):St 2270 Kitzingen	Großlangheim	2,491	9460
L 2275	59299407	(St 2447) Haßfurt KVP Amtsgericht	Osttangente Hassfurt	1,07	8722
L 2275	59299401	Osttangente Hassfurt	(L 2278) Oberhohenried	1,951	8511
L 2276	61319402	TütschengereutherStr Walsdorf	(B 22 VA) b. Stegaurach	6,325	9025
L 2277	59279404	Bergrheinfeld	Grafabrheinfeld	1,392	8405
L 2281	60319401	Berliner Ring Bamberg St (L 22	AS Bamberg-Ost (A 73)	1,915	14492
L 2291	58259402	(A 7) Oberthulba	(L 2290) Südl. Oberthulba	1,768	8414
L 2292	57269407	(B 287) Bad Kissingen	(L 2792) Bad Kissingen (Saline)	2,462	9654
L 2298	62259404	(L 2436) :Hettstadt	(L 2300) :Zell am Main	2,27	13827
L 2298	62249403	(K 10) :Hettstadt	(L 2436) :Zell am Main	3,013	9200
L 2300	61259402	(K 32) :Margetshoechheim	(L 2298) :Zell am Main	5,766	10556
L 2305	58209404	W MICHELBAACH in Ri AS BAB 45	W MICHELBAACH in Ri Michelbach	1,973	14824
L 2305	58209405	O ALZENAU in Ri BAB 45	O Alzenau in Ri Michelbach	1,53	12755
L 2305	59209411	St 2305 in Ri BAB 45	St 2305 in Ri Michelbach	1,799	11402
L 2305	59219401	W KALTENBERG in Ri Schimborn	W KALTENBERG in Ri Kaltenberg	3,301	9153
L 2305	59209402	N MÖMBRIS in Ri Niedersteinbac	N MÖMBRIS in Ri Mömbris	3,175	9035
L 2305	59209412	N NIEDERSTEINBACH Ri Michelbach	N NIEDERSTEINBACH Ri Niedernsteinbac	4,454	9016
L 2305	59219409	SCHIMBORN Ri Ortsmitte	SCHIMBORN Ri Kaltenberg/St2307	0,998	8600
L 2305	59219402	NO BLANKENBACH Ri Blankenbach	NO BLANKENBACH Ri Schöllkrippen	2,961	8261
L 2307	59219406	BAB-Brücke HÖSBACH Ri B26/St2307	BAB-Brücke HÖSBACH Ri Hösbach-Bahnhof	0,576	15449
L 2307	59219408	S SCHIMBORN in Ri Schimborn	S SCHIMBORN in Ri Hösbach	2,376	13651

L 2307	59219410	S Schimborn in Ri Schimborn	S Schimborn in Ri Hösbach	3,312	11421
L 2307	59219404	N HÖSBACH in Ri Schimborn	N HÖSBACH in Ri B26+BAB3	0,712	10988
L 2308	61209407	MAINBRÜCKE OBERNBURG Ri Obernburg	MAINBRÜCKE OBERNBURG Ri Elsenfeld	1,037	23948
L 2308	61219401	W RÜCK in Ri Elsenfeld	W RÜCK in Ri Rück	2,652	9155
L 2309	60209406	N OBERNAU in Ri Aschaffenburg	N OBERNAU in Ri Obernau	3,913	14924
L 2309	61219410	OU ELSENFELD in Ri Kleinwallstadt	OU ELSENFELD in Ri Obernburg	1,426	13958
L 2309	62219503	OU Miltenberg in Ri Großheubach	OU Miltenberg in Ri Miltenberg	1,962	13958
L 2309	60209411	S SULZBACH in Ri Sulzbach	S SULZBACH in Ri Kleinwallstadt	1,222	12996
L 2309	62219416	OD GROßHEUBACH in Ri Klingenberg	OD GROßHEUBACH in Ri Miltenberg	1,607	12011
L 2309	60209407	SULZBACH in Ri Obernau	SULZBACH in Ri Kleinwallstadt	2,636	11223
L 2309	61209402	N ERLNBACH in Ri Elsenfeld	N ERLNBACH in Ri Erlenbach	2,874	10765
L 2309	61219408	N KLEINWALLSTADT in Ri Sulzbach	N KLEINWALLSTADT in Ri Kleinwallstadt	2,184	8993
L 2309	61219412	OD KLEINWALLSTADT in Ri Sulzbach	OD KLEINWALLSTADT in Ri Elsenfeld	1,679	8498
L 2309	62219403	N MILTENBERG in Ri Großheubach	N MILTENBERG in Ri Miltenberg	2,324	8395
L 2310	62219420	MILTENBERG in Ri Stadtmitte	MILTENBERG in Ri Bürgstadt	0,824	12115
L 2310	62219411	OD MILTENBERG in Ri Kleinheubach	OD MILTENBERG in Ri Miltenberg	1,648	10325
L 2312	62259111	Waldbüttelbrunn	Zell a. Main	1,363	16757
L 2312	60219208	W HAIBACH in Ri Aschaffenburg	W HAIBACH in Ri Haibach	0,979	13937
L 2312	60219202	OD HAIBACH in Ri Aschaffenburg	OD HAIBACH in Ri Ortsmitte	1,416	10987
L 2312	62249100	Waldbüttelbrunn (B 468)	Waldbüttelbrunn	5,445	10884
L 2312	60219203	O HAIBACH in Ri Aschaffenburg	O HAIBACH in Ri Straßbessenbach	3,043	8919
L 2313	61209739	N GROßWALLSTADT in Ri Großwallstadt	N GROßWALLSTADT in Ri St2309	1,022	12191
L 2313	60209732	W Niedernberg in Ri Großostheim	W NIEDERNBERG in Ri Niedernberg	0,816	11591
L 2313	60209735	S NIEDERNBERG in Ri Niedernberg	S NIEDERNBERG in Ri Großwallstadt	2,637	9762
L 2315	61239402	(B 8) :Hafenlohr	Marktheidenfeld	4,425	9298
L 2331	77379408	AS Pastetten A94	Einm. St2332 Reithofen FR Pastetten	1,311	10778
L 2331	77379403	Einm. ED4 Hörlkofen FR Wörth	AS Pastetten A94	3,419	9361
L 2331	77379407	Einm. B388 Erding	Einm. ED4 Hörlkofen FR Wörth	5,313	8902
L 2335	71349744	L 2229 (Hepberg)	BAB A 9 (AS Lenting)	0,482	14657
L 2335	71349743	K EI 18 (KV südl. Wettstetten)	L 2229 (Hepberg)	3,091	12479
L 2335	71349532	BAB A 9 (AS Lenting)	KV "Realschule Kösching"	1,282	10096
L 2335	72359602	GVS Ingolstadt	B 16 (Manching)	1,184	10028
L 2335	71349544	K EI 9 (Gaimersheim)	K EI 10 (Gaimersheim) Gaimersheim	2,026	8430
L 2335	71349531	K EI 51 (OU Gaimersheim)	K EI 18 (KV südl. Wettstetten)	1,012	8293
L 2335	72349536	B 13 (Friedrichshofen)	K EI 9 (Gaimersheim)	1,714	8288
L 2339	77349106	BLG Dachau bei Günding	Einm. St2047 Dachau FR Hebertsh.	2,028	14368

L 2339	77349407	Einm. St2063 bei Hebertshausen	Einm. DAH4 Ampermoching	3,399	12105
L 2339	77349404	Einm. St2047 Dachau FR Hebertsh.	BLG Dachau bei Etzenhausen	1,187	10781
L 2339	77349100	Übergang B471 / St2339 Feldgeding	BLG Dachau bei Günding	3,203	8483
L 2342	77359405	südl. Unterschleißheim	Einm. B13 Unterschleißheim	3,506	11799
L 2342	77359403	Krztg. B471 Oberschleißheim	südl. Unterschleißheim	2,368	11226
L 2342	77359402	Stadtgrenze München M./Feldmoching	Krztg. B471 Oberschleißheim	3,852	10591
L 2344	79349413	Einm. M4 Neuried	BLG München b. Neuried	0,116	20778
L 2344	78349410	Einm. St2063 Planegg	Einm. Planegger Str. Martinsried	1,344	13216
L 2344	79349405	Einm. Planegger Str. Martinsried	Einm. M4 Neuried	2,672	13120
L 2345	78349405	Einm. Lena-Christ-Str. Gröbenzell	BLG Stadt München b. Lochhausen	0,557	17774
L 2345	77339406	KRV St2345 / St2069 Olching	Einm. Hauptstr. Olching	0,319	13910
L 2345	78349412	Einm. FFB11 Gröbenzell	Einm. Lena-Christ-Str. Gröbenzell	1,694	13909
L 2345	78339411	KRV Schloßstr. Esting	westl. Ortseingang Olching	1,268	13510
L 2345	77339412	westl. Ortseingang Olching	KRV St2345 / St2069 Olching	0,732	11932
L 2345	78349402	Einm. Schwojerstr. Olching	Einm. FFB11 Gröbenzell	3,091	11000
L 2349	79339422	Oberpfaffenhofen	A 96 AS Gilching	2,144	10735
L 2350	76369405	Einm. Skofia-Loka-Str. Freising	Einm. Saarstr. Freising (St2084)	0,266	27941
L 2350	76369104	Einm. FS44 südl. Freising	Einm. Skofia-Loka-Str. Freising	1,394	17646
L 2350	76369103	Krztg. St2053 Mintraching	AS Freising/Süd (A 92)	2,215	14538
L 2350	75379103	Einm. St2331 östl. Moosburg	AS Moosburg/Nord (A 92)	3,227	13668
L 2350	75369106	Knoten B301 Marzling	St2350 / FS13 Langenbach	7,125	13594
L 2350	76369101	Einm. Saarstr. Freising (St2084)	Einm. Sonnenstr. Freising	1,15	11724
L 2350	75379100	St2350 / FS13 Langenbach	KRV St2350 / St2054 Moosburg	4,846	10649
L 2350	76369100	AS Freising/Süd (A 92)	Einm. FS44 südl. Freising	6	10491
L 2350	75369102	BLG St2350 östl. Freising	Knoten B301 Marzling	1,294	9109
L 2350	75369408	Einm. Sonnenstr. Freising	Einm. B301 Freising	0,148	8914
L 2350	77359105	Krztg. St2350 / B471 südl. Garching	Zubringer zur AS Garching/Nord A9	2,736	8292
L 2352	77409802	KVP Ecksberg (St 2550)	KVP Globus (Mühdorf a.Inn)	0,992	9296
L 2352	77419813	KVP mit MÜ 6 (Mühdorf a.Inn)	St 2092 Mößlinger Str. (Mühdorf a.Inn)	1,547	8609
L 2352	77409803	KVP Globus (Mühdorf a.Inn)	KVP mit MÜ 6 (Mühdorf a.Inn)	1,226	8349
L 2359	81389509	K RO 5 (Ziegelberg)	Ziegelberg (St 2095)	1,152	18085
L 2359	79399201	St 2092 Innbrücke Wasserburg a.Inn	B 15 (westl. Wasserburg a.Inn)	2,854	11676
L 2359	80399503	K RO 20 (Tödtenberg)	K RO 35 (südl. Vogtareuth)	0,832	9295
L 2362	81389508	oestl. OE Rosenheim Innstraße	St 2359 (Hofleiten)	0,118	19083
L 2362	81389527	KVP Schwaig (St 2078)	B 15 (Panoramakreuzung)	2,645	11782
L 2362	81389517	St 2359 (Hofleiten)	St 2095 (Kragling)	1,584	11374
L 2363	81389206	Panoramakreuzung (St 2095/St 2362)	Klepperstraße (OD Rosenheim)	0,872	22395
L 2363	81389202	Klepperstraße (OD Rosenheim)	B 15 Rathausstr. (OD Rosenheim)	0,713	15014
L 2363	81389200	Raubling (K RO 25)	KVP Pfraundorf (AS A 8)	2,966	14001
L 2363	82389200	AS Reischenhart A 93	Raubling (K RO 25)	2,83	8285

L 2368	79359411	Einm. M2 rechts südl. Unterhaching	Einm. M2 links Unterhaching	1,518	12574
L 2368	79359403	Einm. M11 rechts Oberhaching	Krztg. zur AS Oberhaching A995	1,199	10991
L 2368	79359404	Einm. M2 links Unterhaching	Stadtgrenze München	2,436	8544
L 2378	83259455	Lindenberg i.Allgäu St (L 2383)	KV südlich Riedhirsch	1,38	8989
L 2378	83259467	OA Lindenberg	Lindenberg i.Allgäu St (L 2383)	1,169	8317
L 2380	77319487	Ö Königsbrunn (Kreisverkehr)	Mering (B 2)	5,159	15762
L 2380	77319489	AS B 17 Kreisverkehr Ost	Ö Königsbrunn (Kreisverkehr)	4,272	11712
L 2380	77319490	Bobingen (L 2035)	AS B 17 Kreisverkehr Ost	4,188	11082
L 2381	75319490	Gersthofen (L 2036)	OD Gersthofen	0,979	9381
L 2381	75319750	OD Gersthofen	L 2035 (Flugplatz)	3,229	8466
L 2397	68389169	westl. Regenstau (L 2149)	in Regenstau (L 2149)	0,715	11028
L 2397	68389168	in Regenstau (R 21)	südl. Regenstau (L 2149)	1,695	10643
L 2397	68389101	SAD 8 Burglengenfeld	A 93 AS 37 Regenstau	7,203	9883
L 2397	67389101	St 2235 Burglengenfeld	SAD 8 Burglengenfeld	0,856	9215
L 2397	66389110	OD Schwandorf	GVS Kreisverkehr	1,329	8754
L 2397	69389121	südl. Regenstau (R21)	Regensburg Baulastgrenze (B16)	7,616	8566
L 2397	67389102	GVS Kreisverkehr	SAD 2 (Klardorf)	2,609	8229
L 2406	66329540	Worzeldorf	A 73 AS Nürnberg-Zollhaus (34)	1,984	11818
L 2406	66329541	Kornburg (L 2407)	Worzeldorf	1,04	9313
L 2409	65319554	Seukendorf (B 8)	Schwadmühle (K FÜ 2)	1,589	16160
L 2409	65319553	Schwadmühle (K FÜ 2)	Cadolzburg (K FÜ 19)	2,535	14042
L 2409	67329451	Roth Allersberger Straße	Roth (B 2)	1,513	10757
L 2410	66309578	Heilsbronn (K 17)	Neuendettelsau (A 6)	3,655	10273
L 2418	63269404	L 2270	Ochsenfurt St (B 13)	1,838	9552
L 2418	63269407	Winterhausen M (K 16)	L 2270	5,099	9120
L 2418	63269405	Ochsenfurt	Marktbreit St (L 2271)	3,557	8528
L 2419	66279317	Rothenburg (L 2419)	Kreuzung L 2250/L 2419	2,032	10675
L 2419	67279314	Wörnitz (A 7)	Feuchtwangen (B 25)	5,34	8596
L 2427	59299412	(St 2447) westl. Zeil	(St 2427) westl. Zeil a. Main (KVP)	1,466	10236
L 2427	60299407	(L 2277) Östl. Knetzgau	(St 2447) westl. Zeil	2,114	8311
L 2435	60249101	B 27	Karlstadt (B 27)	0,239	8335
L 2436	62259403	Waldbüttelbrunn	(L 2298) :B 8	0,899	11959
L 2437	60249409	Retzbach	Zellingen	1,22	8947
L 2441	62219801	MAINBRÜCKE Kleinheubach RiKleinheubach	MAINBRÜCKE Kleinheubach RiGroßheubach	0,894	18070
L 2445	56279101	(NES9)Bad Neustadt a.d.Saale S	(L2292)n.Bad Neustadt a.d.Saal	1,262	19743
L 2445	56279109	(L 2292) Südl. Bad Neustadt	(NES21) Kreisverkehr	0,423	15539
L 2445	56279106	(L2292) Bad Neustadt a.d.S. Mitte	(B 279)östl. NES / Zubringer A71	1,085	13953
L 2445	56279100	(NES21) Kreisverkehr südl.NES	(NES9) Bad Neustadt a.d.S. Mitte	1,653	11008
L 2445	55279102	(L 2292) Mellrichstadt	(L 2275) Mellrichstadt	0,72	8562
L 2445	57279101	(B287) nördl.Münnerstadt	(L 2292) Südl. Bad Neustadt/Saale	5,14	8238
L 2446	59269200	(B19) AS Werneck	(L 2277) Nördl. Schnackenwerth	0,101	10649
L 2447	59299101	(HAS 10) östl. Haßfurt	(L 2427) westl. Zeil a. Main	2,618	12229
L 2447	60309200	(L 2274) Ebelsbach	(A 70) AS Eltmann	0,64	11693

L 2447	59279100	(L 2270) westl. Bergheinfeld	(A 70) AS SW / Bergheinfeld	3,174	9910
L 2447	59279114	(A 70) AS SW / Bergheinfeld	(B 286) Schweinfurt	2,697	9619
L 2447	59289101	(L 2426) östl. Untertheres	(L 2275) westl. Haßfurt	4,773	9593
L 2447	59299102	(L 2275) westl. Haßfurt	(L 2275) Haßfurt KVP Amtsgericht	1,492	8446
L 2449	62259107	Randersacker	Wuerzburg	5,585	11339
L 2460	60359108	AS Bayreuth-Nord (A 9) (41) (L	Bindlach (L 2183)	2,316	9234
L 2509	75269109	AS Nersingen (BAB A 7)	Nersingen (L 2021)	2,594	13568
L 2509	75269108	Nersingen (L 2021)	Leipheim östl. AS (A 8)	6,936	8330
L 2510	75279103	Günzburg B 16 / L 2510	Günzburg L 2510 / L 2028	0,883	14846
L 2510	76309127	Zusmarshausen (L 2027)	Vogelsang (B 300)	15,21	9110
L 2510	75289100	Burgau L 2510 / KV Industriestr	KV L 2510 / L 2025	1,24	9103
L 2510	75289101	OD-E Burgau	Burgau L 2510/ KV Industriestr	2,411	8278
L 2520	82279116	B 309	B 309 richtung OY	0,298	14300
L 2520	84299165	Pfronten (B 310)	OE Pfronten	3,875	11392
L 2520	82279170	Kempten (Allgäu) St (B 19)	Kempten (Allgäu) St	1,462	10864
L 2520	82289169	Kempten (Allgäu) St	OE Durach (OD-V)	2,692	10082
L 2544	78349417	Knoten St2544/St2068 Germering	BLG Stadt Germering südl. Germering	0,851	13398
L 2544	78349413	BLG Stadt Germering südl. Germering	Übergang St2544<->M21 südl. AS A96	1,405	12807
L 2544	78349423	KRV St2544 nördl. Germering	Knoten St2544/St2068 Germering	1,038	12768
L 2550	77419201	St 2092 (Mühl Dorf a.Inn)	St 2092 Trostberger Str. (Mühl Dorf)	0,958	14262
L 2550	77429191	Neuötting	Altötting AS St 2107	0,759	13349
L 2550	77429100	Altötting	Neuötting	2,127	12114
L 2550	77409200	AS A 94 Mühl Dorf West	St 2352 (Ecksberg)	3,091	10208
L 2550	77419200	St 2352 (Ecksberg)	St 2092 (Mühl Dorf a.Inn)	3,747	10168
L 2550	77419202	St 2092 Trostberger Str. (Mühl Dorf)	K MÜ 12 (Weiding)	4,032	9234
L 2550	77429192	Altötting AS St 2107	Altötting AS St2108	1,106	9021
L 2572	79359406	Einm. B11 Pullach i. Isartal	Krztg. St2572/St2072/M11 Grünwald	2,185	13414
L 2573	81369200	K MB 4 (Rosenheimer Str. Holzkirchen)	B 13 (Marktplatz Holzkirchen)	0,23	11616
L 2573	81369210	KVP Holzkirchen (K MB 9)	K MB 4 (Rosenheimer Str. Holzkirchen)	1,314	10725
L 2573	80369202	Otterfing (K MB 5)	KVP Holzkirchen (K MB 9)	2,854	8969
L 2573	80359100	Krztg. B13 / St2070 Sauerlach	Einm. M7 südl. Lochhofen	4,798	8377
L 2580	76379408	Knoten St2584 östl. Flughafen	Knoten St2084 westl. Erding	5,241	20373
L 2580	76379413	Knoten St2084 / ED19 östl. Flughafen	Knoten St2584 östl. Flughafen	1,276	18022
L 2580	76379410	Knoten ED7 östl. Aufkirchen	Knoten B388 östl. Moosinning	2,752	17465
L 2580	76379409	Knoten St2084 westl. Erding	Knoten ED7 östl. Aufkirchen	1,41	17179
L 2580	78379411	St 2332 (Geltingerau)	A 94 AS Markt Schwaben	4,685	13086
L 2580	76379407	Übergang ED19<->St2580 bei AS Erding	Knoten St2084 / ED19 östl. Flughafen	3,191	11783
L 2580	77379411	Knoten B388 östl. Moosinning	Knoten St2082 östl. Niederneuching	3,466	10844
L 2580	77379412	Knoten St2082 östl. Niederneuching	Knoten ED5 b. Oberneuching	2,579	10423
L 2584	76369403	Knoten B301 - AS Hallbergmoos	westl. Beginn Privatstraße Flughafen	0,417	22663

L 2584	76379412	Knoten ED5 nördl. Schwaigerloh	Knoten St2580 östl. Flughafen	1,13	17422
L 2584	76369404	östl. Ende Privatstraße Flughafen	Knoten ED5 nördl. Schwaigerloh	2,055	16455
L 2622	73469808	B 85 Weiding	B 12 Hitthurm-Kringell	7,967	9325
L 2650	68419130	L2650/L2147 in Roding	B85/L2650 nördl. Roding	1,231	9083
L 2657	63389410	B22 (nördlich Weiden)	St 2666 Sedanstraße	2,223	14691
L 2657	63389411	St 2666 Sedanstraße	St 2166 Frauenrichter Straße	0,58	12850
L 2657	63389412	St 2166 Frauenrichter Straße	WEN 9 Moosbürger Straße	1,233	12386
L 2657	63389413	WEN 9 Moosbürger Straße	St 2238 Ullersricht	1,611	11500
L 2660	69389111	südl.Pettendorf (K39)	Regensburg Baulastgrenze (Winz	1,919	15537
L 2660	69399113	östl.Regensburg Baulastgrenze	St 2145 / St 2660 südl. Barbing	3,159	14140
L 2660	69389110	Etterzhausen (L 2165)	südl.Pettendorf (K39)	4,655	12438
L 2660	70399485	St 2145 / St 2660 südl. Barbing	L2660/L2145östl Barbing	1,167	12096
L 2660	67349167	südöstl.Neumarkt i.d. OPf. (L	(frühere B 299) Pfleiderer-Kre	0,92	11928
L 2660	69379109	Deuerling	AS Nittendorf (A3)	3,754	11774
L 2660	69379185	AS Nittendorf (A3)	Etterzhausen (L 2165)	3,035	8550
L 2666	63389405	A93 AS Weiden-West B 470	St 2657 Nikolaistraße	2,21	11466
L 2790	56249100	(L 2289) westl. Bad Brückenau	(B 286) Bad Brückenau	1,572	10913
L 3115	60209404	SW ASCHAFFENBURG in Ri B469	SW ASCHAFFENBURG in Ri Aschaffenburg	2,891	17588
L 3115	60209403	NO GROßOSTHEIM in Ri Großostheim	NO GROßOSTHEIM in Ri Aschaffenburg	1,326	13868
L 3259	62219414	MAINBRÜCKE in Ri Trennfurt	MAINBRÜCKE in Ri Klingenberg	0,241	11437
L 3259	62219410	W KLINGENBERG in Ri Wörth	W KLINGENBERG in Ri Klingenberg	0,435	10302
L 3259	62219419	W TRENNFURT in Ri B469	W TRENNFURT in Ri Klingenberg	0,692	8497
L 3308	59209203	S KARLSTEIN in Ri Dettingen	S KARLSTEIN in Ri Kleinostheim	1,555	11878
L 3308	59209201	OD KAHL in Ri Kahl	OD KAHL in Ri Karlstein	0,994	10243
L 3308	59209202	N DETTINGEN in Ri Kahl	N DETTINGEN in Ri Dettingen	2,674	9134
L 3308	59209206	OD DETTINGEN in Ri Kahl	OD DETTINGEN in Ri Kleinostheim	1,504	8972

Anhang 3 Auflistung von Gemeinden, die die zentrale Lärmaktionsplanung Bayern umfassten

Reg.Beizirk	Gemeinde	Gemeinde-kennzahl
Mittelfranken	Abenberg	09576111
Mittelfranken	Adelsdorf	09572111
Mittelfranken	Alfeld	09574111
Mittelfranken	Allersberg	09576113
Mittelfranken	Aldorf b.Nürnberg	09574112
Mittelfranken	Ammerndorf	09573111
Mittelfranken	Ansbach	09561000
Mittelfranken	Aurach	09571114
Mittelfranken	Aurachtal	09572114
Mittelfranken	Bad Windsheim	09575112
Mittelfranken	Baiersdorf	09572115
Mittelfranken	Baudenbach	09575113
Mittelfranken	Behringersdorfer Forst	09574451
Mittelfranken	Birkach	09572451
Mittelfranken	Brunn	09574452
Mittelfranken	Bubenreuth	09572119
Mittelfranken	Büchenbach	09576117
Mittelfranken	Buckenhof	09572120
Mittelfranken	Burgbernheim	09575115
Mittelfranken	Burghaslach	09575116
Mittelfranken	Burgoberbach	09571127
Mittelfranken	Burgthann	09574117
Mittelfranken	Cadolzburg	09573114
Mittelfranken	Dechenwald	09576452
Mittelfranken	Diebach	09571134
Mittelfranken	Diespeck	09575118

Reg.Beizirk	Gemeinde	Gemeinde-kennzahl
Mittelfranken	Dietersheim	09575119
Mittelfranken	Dinkelsbühl	09571136
Mittelfranken	Dittenheim	09577122
Mittelfranken	Dombühl	09571137
Mittelfranken	Eckental	09572121
Mittelfranken	Ellingen	09577125
Mittelfranken	Emskirchen	09575121
Mittelfranken	Erlenstegener Forst	09572454
Mittelfranken	Feucht	09574123
Mittelfranken	Feuchter Forst	09574454
Mittelfranken	Feuchtwangen	09571145
Mittelfranken	Fischbach	09574455
Mittelfranken	Forst Kleinschwarzenlohe	09576453
Mittelfranken	Forst Tennenlohe	09572455
Mittelfranken	Forsthof	09574456
Mittelfranken	Gallmersgarten	09575124
Mittelfranken	Gepsattel	09571152
Mittelfranken	Georgensgmünd	09576121
Mittelfranken	Geschaidt	09572456
Mittelfranken	Gollhofen	09575127
Mittelfranken	Greding	09576122
Mittelfranken	Gremsdorf	09572126
Mittelfranken	Großenseebach	09572127
Mittelfranken	Großhabersdorf	09573115
Mittelfranken	Gunzenhausen	09577136

Reg.Bezirk	Gemeinde	Gemeinde-kennzahl
Mittelfranken	Gutenstetten	09575128
Mittelfranken	Hagenbüchach	09575129
Mittelfranken	Haimendorfer Forst	09574458
Mittelfranken	Happurg	09574128
Mittelfranken	Heidenberg	09576454
Mittelfranken	Heilsbronn	09571165
Mittelfranken	Hemhofen	09572130
Mittelfranken	Henfenfeld	09574131
Mittelfranken	Heroldsberg	09572131
Mittelfranken	Herrieden	09571166
Mittelfranken	Hersbruck	09574132
Mittelfranken	Herzogenaurach	09572132
Mittelfranken	Heßdorf	09572133
Mittelfranken	Hilpoltstein	09576127
Mittelfranken	Höchstadt a.d.Aisch	09572135
Mittelfranken	Höttingen	09577141
Mittelfranken	Illesheim	09575133
Mittelfranken	Ippesheim	09575134
Mittelfranken	Ipsheim	09575135
Mittelfranken	Kalchreuth	09572137
Mittelfranken	Kammerstein	09576128
Mittelfranken	Kirchensittenbach	09574135
Mittelfranken	Kraftshofer Forst	09572458
Mittelfranken	Langenaltheim	09577148
Mittelfranken	Langenfeld	09575138
Mittelfranken	Langenzenn	09573120
Mittelfranken	Lauf a.d.Pegnitz	09574138
Mittelfranken	Laufamholzer Forst	09574460

Reg.Bezirk	Gemeinde	Gemeinde-kennzahl
Mittelfranken	Lehrberg	09571171
Mittelfranken	Leinburg	09574139
Mittelfranken	Leinburg	09574461
Mittelfranken	Leutershausen	09571174
Mittelfranken	Lichtenau	09571175
Mittelfranken	Lonnerstadt	09572139
Mittelfranken	Mark	09572459
Mittelfranken	Marktbergel	09575143
Mittelfranken	Marloffstein	09572141
Mittelfranken	Merkendorf	09571177
Mittelfranken	Möhrendorf	09572142
Mittelfranken	Mühlhausen	09572143
Mittelfranken	Muhr a.See	09577114
Mittelfranken	Neuendettelsau	09571180
Mittelfranken	Neuhaus a.d.Pegnitz	09574140
Mittelfranken	Neuhof a.d.Zenn	09575152
Mittelfranken	Neunhofer Forst	09572460
Mittelfranken	Neunkirchen a.Sand	09574141
Mittelfranken	Neusitz	09571181
Mittelfranken	Neustadt a.d.Aisch	09575153
Mittelfranken	Oberasbach	09573122
Mittelfranken	Oberickelsheim	09575155
Mittelfranken	Offenhausen	09574145
Mittelfranken	Ohrenbach	09571188
Mittelfranken	Ottensoos	09574146
Mittelfranken	Pappenheim	09577158
Mittelfranken	Petersaurach	09571190
Mittelfranken	Pleinfeld	09577161

Reg.Bezirk	Gemeinde	Gemeinde-kennzahl
Mittelfranken	Pommelsbrunn	09574147
Mittelfranken	Rednitzhembach	09576137
Mittelfranken	Reichenschwand	09574150
Mittelfranken	Rohr	09576142
Mittelfranken	Roßtal	09573125
Mittelfranken	Roth	09576143
Mittelfranken	Röthenbach a.d.Pegnitz	09574152
Mittelfranken	Rothenburg ob der Tauber	09571193
Mittelfranken	Röttenbach	09572149
Mittelfranken	Röttenbach	09576141
Mittelfranken	Rückersdorf	09574154
Mittelfranken	Sachsen b.Ansbach	09571196
Mittelfranken	Schillingsfürst	09571198
Mittelfranken	Schnaittach	09574155
Mittelfranken	Schnelldorf	09571199
Mittelfranken	Schönberg	09574463
Mittelfranken	Schopfloch	09571200
Mittelfranken	Schwabach	09565000
Mittelfranken	Schwaig b.Nürnberg	09574156
Mittelfranken	Schwanstetten	09576132
Mittelfranken	Schwarzenbruck	09574157
Mittelfranken	Seukendorf	09573126
Mittelfranken	Simmelsdorf	09574158
Mittelfranken	Simmershofen	09575163
Mittelfranken	Soos	09576455
Mittelfranken	Spardorf	09572154
Mittelfranken	Stein	09573127
Mittelfranken	Steinsfeld	09571205

Reg.Bezirk	Gemeinde	Gemeinde-kennzahl
Mittelfranken	Thalmässing	09576148
Mittelfranken	Treuchtlingen	09577173
Mittelfranken	Uffenheim	09575168
Mittelfranken	Uttenreuth	09572158
Mittelfranken	Veitsbronn	09573130
Mittelfranken	Velden	09574160
Mittelfranken	Vestenbergsreuth	09572159
Mittelfranken	Wachenroth	09572160
Mittelfranken	Weidenbach	09571216
Mittelfranken	Weißenburg i.Bay.	09577177
Mittelfranken	Wendelstein	09576151
Mittelfranken	Wilhelmsdorf	09575181
Mittelfranken	Wilhermsdorf	09573133
Mittelfranken	Windelsbach	09571225
Mittelfranken	Windsbach	09571226
Mittelfranken	Winkelhaid	09574164
Mittelfranken	Winkelhaid	09574464
Mittelfranken	Wörnitz	09571228
Mittelfranken	Zerzabelshofer Forst	09574465
Mittelfranken	Zirndorf	09573134
Niederbayern	Abensberg	09273111
Niederbayern	Aholfing	09278112
Niederbayern	Aholming	09271111
Niederbayern	Aicha vorm Wald	09275111
Niederbayern	Aiglsbach	09273113
Niederbayern	Aiterhofen	09278113
Niederbayern	Altdorf	09274113
Niederbayern	Ascha	09278116

Reg.Bezirk	Gemeinde	Gemeinde-kennzahl
Niederbayern	Atting	09278117
Niederbayern	Außernzell	09271114
Niederbayern	Bad Abbach	09273116
Niederbayern	Bad Birnbach	09277113
Niederbayern	Bad Füssing	09275116
Niederbayern	Bad Griesbach i.Rottal	09275124
Niederbayern	Bayerbach	09277112
Niederbayern	Biburg	09273119
Niederbayern	Bodenkirchen	09274120
Niederbayern	Bogen	09278118
Niederbayern	Bruckberg	09274194
Niederbayern	Buch a.Erlbach	09274121
Niederbayern	Büchlberg	09275119
Niederbayern	Deggendorf	09271119
Niederbayern	Dingolfing	09279112
Niederbayern	Dürnbucher Forst	09273451
Niederbayern	Eching	09274124
Niederbayern	Eggenfelden	09277116
Niederbayern	Eging a.See	09275120
Niederbayern	Elsendorf	09273163
Niederbayern	Ergolding	09274126
Niederbayern	Ergoldsbach	09274127
Niederbayern	Ering	09277118
Niederbayern	Essenbach	09274128
Niederbayern	Falkenberg	09277119
Niederbayern	Feldkirchen	09278121
Niederbayern	Freyung	09272118
Niederbayern	Frontenhausen	09279115

Reg.Bezirk	Gemeinde	Gemeinde-kennzahl
Niederbayern	Fürstenzell	09275122
Niederbayern	Furth	09274132
Niederbayern	Geierthal	09276122
Niederbayern	Geisenhausen	09274134
Niederbayern	Gotteszell	09276123
Niederbayern	Gottfrieding	09279116
Niederbayern	Grafenau	09272120
Niederbayern	Grafling	09271122
Niederbayern	Haidmühle	09272122
Niederbayern	Hausen	09273125
Niederbayern	Hauzenberg	09275126
Niederbayern	Hebertsfelden	09277124
Niederbayern	Hengersberg	09271125
Niederbayern	Hinterschmiding	09272126
Niederbayern	Hofkirchen	09275127
Niederbayern	Hohenthann	09274141
Niederbayern	Hunderdorf	09278139
Niederbayern	Hutthurm	09275128
Niederbayern	Iggensbach	09271127
Niederbayern	Julbach	09277127
Niederbayern	Kelheim	09273137
Niederbayern	Kirchdorf	09273139
Niederbayern	Kirchdorf a.Inn	09277128
Niederbayern	Kirchham	09275130
Niederbayern	Kirchroth	09278141
Niederbayern	Kollnburg	09276128
Niederbayern	Kumhausen	09274146
Niederbayern	Landau a.d.Isar	09279122

Reg.Bezirk	Gemeinde	Gemeinde-kennzahl
Niederbayern	Landshut	09261000
Niederbayern	Langquaid	09273141
Niederbayern	Loiching	09279124
Niederbayern	Loitzendorf	09278147
Niederbayern	Mainburg	09273147
Niederbayern	Malching	09275132
Niederbayern	Malgersdorf	09277131
Niederbayern	Mamming	09279125
Niederbayern	Mariaposching	09278149
Niederbayern	Marklkofen	09279126
Niederbayern	Massing	09277133
Niederbayern	Mengkofen	09279127
Niederbayern	Metten	09271132
Niederbayern	Mitterfels	09278151
Niederbayern	Mitterskirchen	09277134
Niederbayern	Moos	09271135
Niederbayern	Moosthenning	09279128
Niederbayern	Neuburg a.Inn	09275133
Niederbayern	Neufahrn i.NB	09274153
Niederbayern	Neuhaus a.Inn	09275134
Niederbayern	Neukirchen vorm Wald	09275135
Niederbayern	Neustadt a.d.Donau	09273152
Niederbayern	Niederaichbach	09274156
Niederbayern	Niederalteich	09271138
Niederbayern	Niederviehbach	09279130
Niederbayern	Niederwinkling	09278159
Niederbayern	Oberschneiding	09278167
Niederbayern	Obersüßbach	09274165

Reg.Bezirk	Gemeinde	Gemeinde-kennzahl
Niederbayern	Offenberg	09271140
Niederbayern	Osterhofen	09271141
Niederbayern	Otzing	09271143
Niederbayern	Parkstetten	09278170
Niederbayern	Passau	09262000
Niederbayern	Patersdorf	09276134
Niederbayern	Pfarrkirchen	09277138
Niederbayern	Philippsreut	09272139
Niederbayern	Pilsting	09279132
Niederbayern	Plattling	09271146
Niederbayern	Pocking	09275141
Niederbayern	Postau	09274174
Niederbayern	Postmünster	09277139
Niederbayern	Prackenbach	09276135
Niederbayern	Rattiszell	09278179
Niederbayern	Regen	09276138
Niederbayern	Reisbach	09279134
Niederbayern	Rinchnach	09276139
Niederbayern	Rohr i.NB	09273165
Niederbayern	Röhrnbach	09272141
Niederbayern	Rottenburg a.d.Laaber	09274176
Niederbayern	Rotthalmünster	09275143
Niederbayern	Ruderting	09275144
Niederbayern	Ruhmannsfelden	09276142
Niederbayern	Ruhstorf a.d.Rott	09275145
Niederbayern	Saal a.d.Donau	09273166
Niederbayern	Salzweg	09275146
Niederbayern	Schlichtenberger Wald	09272460

Reg.Bezirk	Gemeinde	Gemeinde-kennzahl
Niederbayern	Schönberg	09272147
Niederbayern	Schwarzach	09278187
Niederbayern	Siegenburg	09273172
Niederbayern	Simbach	09279135
Niederbayern	Simbach a.Inn	09277145
Niederbayern	Stallwang	09278189
Niederbayern	Steinach	09278190
Niederbayern	Stephansposching	09271151
Niederbayern	Straubing	09263000
Niederbayern	Stubenberg	09277147
Niederbayern	Tettenweis	09275149
Niederbayern	Teugn	09273175
Niederbayern	Thyrnau	09275150
Niederbayern	Tiefenbach	09274182
Niederbayern	Tiefenbach	09275151
Niederbayern	Tittling	09275152
Niederbayern	Train	09273177
Niederbayern	Triftern	09277149
Niederbayern	Unterdietfurt	09277151
Niederbayern	Untergriesbach	09275153
Niederbayern	Viechtach	09276144
Niederbayern	Vilsbiburg	09274184
Niederbayern	Vilsheim	09274185
Niederbayern	Vilshofen an der Donau	09275154
Niederbayern	Volkenschwand	09273178
Niederbayern	Waldkirchen	09272151
Niederbayern	Walersdorf	09279137
Niederbayern	Weihmichl	09274187

Reg.Bezirk	Gemeinde	Gemeinde-kennzahl
Niederbayern	Weng	09274188
Niederbayern	Windorf	09275159
Niederbayern	Winzer	09271153
Niederbayern	Wörth a.d.Isar	09274191
Niederbayern	Wurmannsquick	09277153
Niederbayern	Zachenberg	09276146
Niederbayern	Zeilarn	09277154
Niederbayern	Zwiesel	09276148
Oberbayern	Adelschlag	09176111
Oberbayern	Ainring	09172111
Oberbayern	Allershausen	09178113
Oberbayern	Alling	09179113
Oberbayern	Altenmarkt a.d.Alz	09189111
Oberbayern	Altenstadt	09190111
Oberbayern	Altomünster	09174111
Oberbayern	Altötting	09171111
Oberbayern	Amerang	09187113
Oberbayern	Ammersee	09181451
Oberbayern	Ampfing	09183112
Oberbayern	Andechs	09188117
Oberbayern	Anger	09172112
Oberbayern	Antdorf	09190113
Oberbayern	Anzing	09175111
Oberbayern	Anzinger Forst	09175451
Oberbayern	Aresing	09185113
Oberbayern	Aschau i.Chiemgau	09187114
Oberbayern	Aschheim	09184112
Oberbayern	Attenkirchen	09178115

Reg.Bezirk	Gemeinde	Gemeinde-kennzahl
Oberbayern	Aying	09184137
Oberbayern	Baar-Ebenhausen	09186113
Oberbayern	Babensham	09187116
Oberbayern	Bad Aibling	09187117
Oberbayern	Bad Bayersoien	09180113
Oberbayern	Bad Endorf	09187128
Oberbayern	Bad Feilnbach	09187129
Oberbayern	Bad Heilbrunn	09173111
Oberbayern	Bad Kohlgrub	09180112
Oberbayern	Bad Reichenhall	09172114
Oberbayern	Bad Tölz	09173112
Oberbayern	Bad Wiessee	09182111
Oberbayern	Baierbrunn	09184113
Oberbayern	Bayerisch Gmain	09172115
Oberbayern	Beilngries	09176114
Oberbayern	Benediktbeuern	09173113
Oberbayern	Berchtesgaden	09172116
Oberbayern	Berg	09188113
Oberbayern	Bergen	09189113
Oberbayern	Bergheim	09185118
Oberbayern	Bergkirchen	09174113
Oberbayern	Berglern	09177112
Oberbayern	Bernau a.Chiemsee	09187118
Oberbayern	Bichl	09173115
Oberbayern	Bischofswiesen	09172117
Oberbayern	Bockhorn	09177113
Oberbayern	Brannenburg	09187120
Oberbayern	Bruckmühl	09187122

Reg.Bezirk	Gemeinde	Gemeinde-kennzahl
Oberbayern	Brunnthal	09184114
Oberbayern	Buch a.Buchrain	09177114
Oberbayern	Burghausen	09171112
Oberbayern	Burgheim	09185125
Oberbayern	Burgkirchen a.d.Alz	09171113
Oberbayern	Buxheim	09176118
Oberbayern	Chieming	09189114
Oberbayern	Chiemsee	09189451
Oberbayern	Dachau	09174115
Oberbayern	Denkendorf	09176120
Oberbayern	Denklingen	09181113
Oberbayern	Dießen am Ammersee	09181114
Oberbayern	Dietramszell	09173118
Oberbayern	Dorfen	09177115
Oberbayern	Eberfing	09190120
Oberbayern	Ebersberg	09175115
Oberbayern	Ebersberger Forst	09175452
Oberbayern	Eching	09178120
Oberbayern	Eching am Ammersee	09181115
Oberbayern	Edling	09187124
Oberbayern	Egenhofen	09179117
Oberbayern	Eglfing	09190121
Oberbayern	Eglhartinger Forst	09175453
Oberbayern	Egling	09173120
Oberbayern	Eichenau	09179118
Oberbayern	Eichstätt	09176123
Oberbayern	Eiselfing	09187126
Oberbayern	Eitensheim	09176124

Reg.Bezirk	Gemeinde	Gemeinde-kennzahl
Oberbayern	Eitting	09177116
Oberbayern	Emmering	09179119
Oberbayern	Emmerting	09171114
Oberbayern	Engelsberg	09189115
Oberbayern	Erding	09177117
Oberbayern	Erdweg	09174118
Oberbayern	Eresing	09181118
Oberbayern	Erharting	09183116
Oberbayern	Erlbach	09171115
Oberbayern	Ernsgaden	09186116
Oberbayern	Eschenlohe	09180114
Oberbayern	Ettal	09180115
Oberbayern	Eurasburg	09173123
Oberbayern	Fahrenzhausen	09178123
Oberbayern	Feldafing	09188118
Oberbayern	Feldkirchen	09184118
Oberbayern	Feldkirchen-Westerham	09187130
Oberbayern	Finsing	09177118
Oberbayern	Flintsbach a.Inn	09187131
Oberbayern	Forstenrieder Park	09184452
Oberbayern	Forstern	09177119
Oberbayern	Forstinning	09175118
Oberbayern	Frasdorf	09187132
Oberbayern	Fraunberg	09177120
Oberbayern	Freilassing	09172118
Oberbayern	Freising	09178124
Oberbayern	Fuchstal	09181121
Oberbayern	Fürstenfeldbruck	09179121

Reg.Bezirk	Gemeinde	Gemeinde-kennzahl
Oberbayern	Gachenbach	09185131
Oberbayern	Gaimersheim	09176126
Oberbayern	Gaißach	09173124
Oberbayern	Garching a.d.Alz	09171117
Oberbayern	Garching b.München	09184119
Oberbayern	Garmisch-Partenkirchen	09180117
Oberbayern	Gars a.Inn	09183118
Oberbayern	Gauting	09188120
Oberbayern	Geisenfeld	09186122
Oberbayern	Geretsried	09173126
Oberbayern	Germering	09179123
Oberbayern	Gilching	09188121
Oberbayern	Gmund a.Tegernsee	09182116
Oberbayern	Grabenstätt	09189119
Oberbayern	Gräfelfing	09184120
Oberbayern	Grafing b.München	09175122
Oberbayern	Grafrath	09179125
Oberbayern	Grainau	09180118
Oberbayern	Grasbrunn	09184121
Oberbayern	Grassau	09189120
Oberbayern	Greifenberg	09181123
Oberbayern	Greiling	09173127
Oberbayern	Griesstätt	09187134
Oberbayern	Gröbenzell	09179126
Oberbayern	Großmehring	09176129
Oberbayern	Großweil	09180119
Oberbayern	Grünwald	09184122
Oberbayern	Grünwalder Forst	09184454

Reg.Bezirk	Gemeinde	Gemeinde-kennzahl
Oberbayern	Haag i.OB	09183119
Oberbayern	Haar	09184123
Oberbayern	Habach	09190126
Oberbayern	Haimhausen	09174121
Oberbayern	Haiming	09171118
Oberbayern	Halfing	09187139
Oberbayern	Hallbergmoos	09178130
Oberbayern	Hattenhofen	09179128
Oberbayern	Hausham	09182119
Oberbayern	Hebertshausen	09174122
Oberbayern	Heldenstein	09183120
Oberbayern	Hepberg	09176131
Oberbayern	Herrsching a.Ammersee	09188124
Oberbayern	Hettenshausen	09186126
Oberbayern	Hitzhofen	09176132
Oberbayern	Hohenbrunn	09184129
Oberbayern	Hohenfurch	09190129
Oberbayern	Hohenkammer	09178133
Oberbayern	Höhenkirchen-Siegertsbrunn	09184127
Oberbayern	Hohenlinden	09175123
Oberbayern	Hohenpeißenberg	09190130
Oberbayern	Hohenwart	09186128
Oberbayern	Holzkirchen	09182120
Oberbayern	Höslwang	09187145
Oberbayern	Huglfing	09190131
Oberbayern	Hurlach	09181126
Oberbayern	Icking	09173130
Oberbayern	Iffeldorf	09190132

Reg.Bezirk	Gemeinde	Gemeinde-kennzahl
Oberbayern	Igling	09181127
Oberbayern	Ilmmünster	09186130
Oberbayern	Inning a.Ammersee	09188126
Oberbayern	Inning a.Holz	09177122
Oberbayern	Inzell	09189124
Oberbayern	Irschenberg	09182123
Oberbayern	Isen	09177123
Oberbayern	Ismaning	09184130
Oberbayern	Karlsfeld	09174126
Oberbayern	Karlskron	09185140
Oberbayern	Kastl	09171121
Oberbayern	Kaufering	09181128
Oberbayern	Kiefersfelden	09187148
Oberbayern	Kinding	09176137
Oberbayern	Kinsau	09181129
Oberbayern	Kipfenberg	09176138
Oberbayern	Kirchdorf	09183123
Oberbayern	Kirchdorf a.d.Amper	09178136
Oberbayern	Kirchheim b.München	09184131
Oberbayern	Kirchseeon	09175124
Oberbayern	Kolbermoor	09187150
Oberbayern	Königsdorf	09173134
Oberbayern	Kösching	09176139
Oberbayern	Kottgeisering	09179131
Oberbayern	Krailling	09188127
Oberbayern	Kranzberg	09178137
Oberbayern	Kreuth	09182124
Oberbayern	Krün	09180122

Reg.Bezirk	Gemeinde	Gemeinde-kennzahl
Oberbayern	Landsberg am Lech	09181130
Oberbayern	Landsberied	09179132
Oberbayern	Langenbach	09178138
Oberbayern	Langenpreising	09177126
Oberbayern	Laufen	09172122
Oberbayern	Lengdorf	09177127
Oberbayern	Lenggries	09173135
Oberbayern	Lenting	09176143
Oberbayern	Maisach	09179134
Oberbayern	Maitenbeth	09183126
Oberbayern	Mammendorf	09179136
Oberbayern	Manching	09186137
Oberbayern	Markt Indersdorf	09174131
Oberbayern	Markt Schwaben	09175127
Oberbayern	Markt	09171123
Oberbayern	Marquartstein	09189129
Oberbayern	Marzling	09178140
Oberbayern	Mehring	09171124
Oberbayern	Mettenheim	09183127
Oberbayern	Miesbach	09182125
Oberbayern	Mittenwald	09180123
Oberbayern	Moosburg a.d.Isar	09178143
Oberbayern	Moosinning	09177130
Oberbayern	Mühldorf a.Inn	09183128
Oberbayern	Mühldorfer Hart	09183451
Oberbayern	Münchsmünster	09186139
Oberbayern	Münsing	09173137
Oberbayern	Murnau a.Staffelsee	09180124

Reg.Bezirk	Gemeinde	Gemeinde-kennzahl
Oberbayern	Neubeuern	09187154
Oberbayern	Neubiberg	09184146
Oberbayern	Neuburg a.d.Donau	09185149
Oberbayern	Neuching	09177131
Oberbayern	Neufahrn b.Freising	09178145
Oberbayern	Neuötting	09171125
Oberbayern	Neuried	09184132
Oberbayern	Niederbergkirchen	09183130
Oberbayern	Nußdorf	09189130
Oberbayern	Nußdorf a.Inn	09187156
Oberbayern	Oberammergau	09180125
Oberbayern	Oberau	09180126
Oberbayern	Oberaudorf	09187157
Oberbayern	Oberding	09177133
Oberbayern	Oberhaching	09184134
Oberbayern	Oberhausen	09185150
Oberbayern	Oberhausen	09190135
Oberbayern	Obermeitingen	09181131
Oberbayern	Oberschleißheim	09184135
Oberbayern	Obersöchering	09190136
Oberbayern	Obertaufkirchen	09183135
Oberbayern	Obing	09189133
Oberbayern	Odelzhausen	09174135
Oberbayern	Ohlstadt	09180127
Oberbayern	Olching	09179142
Oberbayern	Otterfing	09182127
Oberbayern	Ottobrunn	09184136
Oberbayern	Pähl	09190138

Reg.Bezirk	Gemeinde	Gemeinde-kennzahl
Oberbayern	Pastetten	09177135
Oberbayern	Paunzhausen	09178150
Oberbayern	Peißenberg	09190139
Oberbayern	Peiting	09190140
Oberbayern	Penzberg	09190141
Oberbayern	Penzing	09181132
Oberbayern	Perach	09171126
Oberbayern	Perlacher Forst	09184457
Oberbayern	Pfaffenhofen a.d.Glonn	09174137
Oberbayern	Pfaffenhofen a.d.Ilm	09186143
Oberbayern	Pfaffing	09187159
Oberbayern	Piding	09172128
Oberbayern	Planegg	09184138
Oberbayern	Pliening	09175133
Oberbayern	Pöcking	09188137
Oberbayern	Poing	09175135
Oberbayern	Polling	09183136
Oberbayern	Polling	09190142
Oberbayern	Pörnbach	09186144
Oberbayern	Prien a.Chiemsee	09187162
Oberbayern	Prutting	09187163
Oberbayern	Puchheim	09179145
Oberbayern	Pullach i.Isartal	09184139
Oberbayern	Pupplinger Au	09173451
Oberbayern	Pürgen	09181141
Oberbayern	Putzbrunn	09184140
Oberbayern	Ramerberg	09187164
Oberbayern	Ramsau b.Berchtesgaden	09172129

Reg.Bezirk	Gemeinde	Gemeinde-kennzahl
Oberbayern	Rattenkirchen	09183138
Oberbayern	Raubling	09187165
Oberbayern	Rechtmehring	09183139
Oberbayern	Reichersbeuern	09173140
Oberbayern	Reichertshausen	09186146
Oberbayern	Reichertsheim	09183140
Oberbayern	Reichertshofen	09186147
Oberbayern	Reischach	09171129
Oberbayern	Rimsting	09187168
Oberbayern	Rohrbach	09186149
Oberbayern	Rohrdorf	09187169
Oberbayern	Rohrenfels	09185157
Oberbayern	Rosenheim	09163000
Oberbayern	Rott a.Inn	09187170
Oberbayern	Rottach-Egern	09182129
Oberbayern	Rottenbuch	09190145
Oberbayern	Rudelzhausen	09178122
Oberbayern	Ruhpolding	09189140
Oberbayern	Saaldorf-Surheim	09172130
Oberbayern	Sachsenkam	09173141
Oberbayern	Samerberg	09187172
Oberbayern	Sankt Wolfgang	09177137
Oberbayern	Sauerlach	09184141
Oberbayern	Saulgrub	09180129
Oberbayern	Schäftlarn	09184142
Oberbayern	Schechen	09187142
Oberbayern	Scheyern	09186151
Oberbayern	Schliersee	09182131

Reg.Bezirk	Gemeinde	Gemeinde-kennzahl
Oberbayern	Schneizlreuth	09172131
Oberbayern	Schönau a.Königssee	09172132
Oberbayern	Schondorf am Ammersee	09181139
Oberbayern	Schongau	09190148
Oberbayern	Schöngeising	09179147
Oberbayern	Schrobenhausen	09185158
Oberbayern	Schwabhausen	09174143
Oberbayern	Schweitenkirchen	09186152
Oberbayern	Schwifting	09181140
Oberbayern	Schwindegg	09183144
Oberbayern	Seefeld	09188132
Oberbayern	Seehausen a.Staffelsee	09180132
Oberbayern	Seeon-Seebruck	09189143
Oberbayern	Siegsdorf	09189145
Oberbayern	Sindelsdorf	09190153
Oberbayern	Söchtenau	09187174
Oberbayern	Soyen	09187176
Oberbayern	Spatzenhausen	09180133
Oberbayern	Stammham	09171130
Oberbayern	Stammham	09176161
Oberbayern	Starnberg	09188139
Oberbayern	Starnberger See	09188451
Oberbayern	Staudach-Egerndach	09189146
Oberbayern	Steinhöring	09175137
Oberbayern	Stephanskirchen	09187177
Oberbayern	Sulzemoos	09174146
Oberbayern	Surberg	09189148
Oberbayern	Tacherting	09189149

Reg.Bezirk	Gemeinde	Gemeinde-kennzahl
Oberbayern	Taching a.See	09189150
Oberbayern	Taufkirchen	09184145
Oberbayern	Taufkirchen (Vils)	09177139
Oberbayern	Tegernsee	09182132
Oberbayern	Teisendorf	09172134
Oberbayern	Teising	09171131
Oberbayern	Tittmoning	09189152
Oberbayern	Töging a.Inn	09171132
Oberbayern	Traunreut	09189154
Oberbayern	Traunstein	09189155
Oberbayern	Trostberg	09189157
Oberbayern	Tüßling	09171133
Oberbayern	Tutzing	09188141
Oberbayern	Übersee	09189159
Oberbayern	Unterammergau	09180135
Oberbayern	Unterdießen	09181143
Oberbayern	Unterföhring	09184147
Oberbayern	Unterhaching	09184148
Oberbayern	Unterneukirchen	09171135
Oberbayern	Unterschleißheim	09184149
Oberbayern	Utting am Ammersee	09181144
Oberbayern	Vachendorf	09189161
Oberbayern	Valley	09182133
Oberbayern	Vaterstetten	09175132
Oberbayern	Vogtareuth	09187181
Oberbayern	Vohburg a.d.Donau	09186158
Oberbayern	Waakirchen	09182134
Oberbayern	Wackersberg	09173145

Reg.Beizirk	Gemeinde	Gemeinde-kennzahl
Oberbayern	Waging a.See	09189162
Oberbayern	Waginger See	09189452
Oberbayern	Waidhofen	09185166
Oberbayern	Waldkraiburg	09183148
Oberbayern	Walpertskirchen	09177142
Oberbayern	Wang	09178155
Oberbayern	Warngau	09182136
Oberbayern	Wasserburg a.Inn	09187182
Oberbayern	Weichering	09185168
Oberbayern	Weilheim i.OB	09190157
Oberbayern	Weßling	09188144
Oberbayern	Wettstetten	09176167
Oberbayern	Weyarn	09182137
Oberbayern	Wielenbach	09190159
Oberbayern	Windach	09181146
Oberbayern	Winhöring	09171137
Oberbayern	Wolfratshausen	09173147
Oberbayern	Wolfratshauser Forst	09173452
Oberbayern	Wolnzach	09186162
Oberbayern	Wonneberg	09189165
Oberbayern	Wörth	09177144
Oberbayern	Wörthsee	09188145
Oberbayern	Zangberg	09183151
Oberbayern	Zolling	09178157
Oberbayern	Zorneding	09175139
Oberfranken	Ahorn	09473112
Oberfranken	Altendorf	09471111
Oberfranken	Altenkunstadt	09478111

Reg.Beizirk	Gemeinde	Gemeinde-kennzahl
Oberfranken	Arzberg	09479112
Oberfranken	Bad Alexandersbad	09479111
Oberfranken	Bad Berneck i.Fichtelgebirge	09472116
Oberfranken	Bad Staffelstein	09478165
Oberfranken	Bamberg	09461000
Oberfranken	Baunach	09471115
Oberfranken	Bayreuth	09462000
Oberfranken	Berg	09475113
Oberfranken	Betzenstein	09472118
Oberfranken	Bindlach	09472119
Oberfranken	Bischberg	09471117
Oberfranken	Breitengüßbach	09471119
Oberfranken	Burgebrach	09471120
Oberfranken	Burgkunstadt	09478116
Oberfranken	Buttenheim	09471123
Oberfranken	Coburg	09463000
Oberfranken	Creußen	09472127
Oberfranken	Döhlau	09475120
Oberfranken	Dörfles-Esbach	09473120
Oberfranken	Dormitz	09474119
Oberfranken	Ebensfeld	09478120
Oberfranken	Ebermannstadt	09474121
Oberfranken	Ebersdorf b.Coburg	09473121
Oberfranken	Eckersdorf	09472131
Oberfranken	Eggolsheim	09474123
Oberfranken	Feilitzsch	09475123
Oberfranken	Forchheim	09474126

Reg.Beizirk	Gemeinde	Gemeinde-kennzahl
Oberfranken	Forst Schwarzenbach a.Wald	09475451
Oberfranken	Frensdorf	09471131
Oberfranken	Gattendorf	09475127
Oberfranken	Gefrees	09472139
Oberfranken	Gesees	09472140
Oberfranken	Gräfenberg	09474132
Oberfranken	Großheirath	09473132
Oberfranken	Grub a.Forst	09473134
Oberfranken	Gundelsheim	09471137
Oberfranken	Haag	09472146
Oberfranken	Hallerndorf	09474133
Oberfranken	Hallstadt	09471140
Oberfranken	Harsdorf	09477119
Oberfranken	Hauptsmoor	09471455
Oberfranken	Hausen	09474134
Oberfranken	Heinersreuth	09472150
Oberfranken	Helmbrechts	09475136
Oberfranken	Heroldsbach	09474135
Oberfranken	Himmelkron	09477121
Oberfranken	Hirschaid	09471145
Oberfranken	Hochstadt a.Main	09478127
Oberfranken	Höchstädt i.Fichtelgebirge	09479126
Oberfranken	Hof	09464000
Oberfranken	Hohenberg a.d.Eger	09479127
Oberfranken	Hollfeld	09472154
Oberfranken	Hummeltal	09472155
Oberfranken	Igensdorf	09474140

Reg.Beizirk	Gemeinde	Gemeinde-kennzahl
Oberfranken	Kaiserhammer Forst-Ost	09479453
Oberfranken	Kasendorf	09477124
Oberfranken	Kemmern	09471150
Oberfranken	Kirchehrenbach	09474143
Oberfranken	Kleinsendelbach	09474144
Oberfranken	Köditz	09475141
Oberfranken	Ködnitz	09477127
Oberfranken	Konradsreuth	09475142
Oberfranken	Kronach	09476145
Oberfranken	Kulmbach	09477128
Oberfranken	Küps	09476146
Oberfranken	Langensendelbach	09474146
Oberfranken	Lautertal	09473141
Oberfranken	Leupoldgrün	09475145
Oberfranken	Lichtenfels	09478139
Oberfranken	Lindenhardter Forst-Nordwest	09472460
Oberfranken	Lindenhardter Forst-Südost	09472461
Oberfranken	Litzendorf	09471155
Oberfranken	Ludwigschorgast	09477135
Oberfranken	Mainleus	09477136
Oberfranken	Marktredwitz	09479136
Oberfranken	Marktrodach	09476183
Oberfranken	Marktschorgast	09477139
Oberfranken	Marktzeuln	09478144
Oberfranken	Meeder	09473144
Oberfranken	Memmelsdorf	09471159
Oberfranken	Michelau i.OFr.	09478145

Reg. Bezirk	Gemeinde	Gemeinde-kennzahl
Oberfranken	Mistelbach	09472166
Oberfranken	Mitwitz	09476154
Oberfranken	Münchberg	09475154
Oberfranken	Naila	09475156
Oberfranken	Neudrossenfeld	09477142
Oberfranken	Neuenmarkt	09477143
Oberfranken	Neuensorger Forst	09478453
Oberfranken	Neunkirchen a.Brand	09474154
Oberfranken	Neustadt b.Coburg	09473151
Oberfranken	Niederfüllbach	09473153
Oberfranken	Oberhaid	09471165
Oberfranken	Oberkotzau	09475158
Oberfranken	Pegnitz	09472175
Oberfranken	Pettstadt	09471169
Oberfranken	Pinzberg	09474158
Oberfranken	Plech	09472177
Oberfranken	Pommersfelden	09471172
Oberfranken	Pottenstein	09472179
Oberfranken	Poxdorf	09474160
Oberfranken	Pressig	09476164
Oberfranken	Pretzfeld	09474161
Oberfranken	Rattelsdorf	09471174
Oberfranken	Reckendorf	09471175
Oberfranken	Redwitz a.d.Rodach	09478155
Oberfranken	Regnitzlosau	09475161
Oberfranken	Rehau	09475162
Oberfranken	Rödental	09473159
Oberfranken	Schauenstein	09475165

Reg. Bezirk	Gemeinde	Gemeinde-kennzahl
Oberfranken	Scheßlitz	09471185
Oberfranken	Schirnding	09479147
Oberfranken	Schlüsselfeld	09471220
Oberfranken	Schneckenlohe	09476171
Oberfranken	Schönwald	09479150
Oberfranken	Schwarzenbach a.Wald	09475169
Oberfranken	Selb	09479152
Oberfranken	Selbitz	09475171
Oberfranken	Seybothenreuth	09472188
Oberfranken	Sonnefeld	09473166
Oberfranken	Speichersdorf	09472190
Oberfranken	Stadelhofen	09471189
Oberfranken	Stambach	09475175
Oberfranken	Stegaurach	09471191
Oberfranken	Steinwiesen	09476177
Oberfranken	Stockheim	09476178
Oberfranken	Strullendorf	09471195
Oberfranken	Thiersheim	09479158
Oberfranken	Thierstein	09479159
Oberfranken	Thurnau	09477157
Oberfranken	Töpen	09475181
Oberfranken	Trogen	09475182
Oberfranken	Tröstau	09479161
Oberfranken	Tröstauer Forst-Ost	09479459
Oberfranken	Untersiemau	09473170
Oberfranken	Veldensteinerforst	09472468
Oberfranken	Viereth-Trunstadt	09471207
Oberfranken	Walsdorf	09471208

Reg.Bezirk	Gemeinde	Gemeinde-kennzahl
Oberfranken	Wattendorf	09471209
Oberfranken	Weidenberg	09472199
Oberfranken	Weidhausen b.Coburg	09473174
Oberfranken	Weilersbach	09474171
Oberfranken	Weismain	09478176
Oberfranken	Weißbrunn	09476185
Oberfranken	Weißenohe	09474173
Oberfranken	Wiesenthau	09474175
Oberfranken	Wiesenttal	09474176
Oberfranken	Wirsberg	09477163
Oberfranken	Wonsees	09477164
Oberfranken	Wunsiedel	09479169
Oberfranken	Zapfendorf	09471214
Oberfranken	Zell im Fichtelgebirge	09475189
Oberfranken	Zückshuter Forst	09471462
Oberpfalz	Altenstadt a.d.Waldnaab	09374111
Oberpfalz	Amberg	09361000
Oberpfalz	Ammerthal	09371111
Oberpfalz	Arnschwang	09372112
Oberpfalz	Auerbach i.d.OPf.	09371113
Oberpfalz	Bach a.d.Donau	09375116
Oberpfalz	Bad Kötzting	09372137
Oberpfalz	Barbing	09375117
Oberpfalz	Beratzhausen	09375118
Oberpfalz	Berg b.Neumarkt i.d.OPf.	09373113
Oberpfalz	Bernhardswald	09375119
Oberpfalz	Birgland	09371116
Oberpfalz	Blaibach	09372115

Reg.Bezirk	Gemeinde	Gemeinde-kennzahl
Oberpfalz	Bodenwöhr	09376116
Oberpfalz	Bruck i.d.OPf.	09376117
Oberpfalz	Brunn	09375122
Oberpfalz	Burglengenfeld	09376119
Oberpfalz	Cham	09372116
Oberpfalz	Chamerau	09372117
Oberpfalz	Deuerling	09375127
Oberpfalz	Donaustauf	09375130
Oberpfalz	Duggendorf	09375131
Oberpfalz	Ebermannsdorf	09371118
Oberpfalz	Eichen	09371452
Oberpfalz	Eslarn	09374118
Oberpfalz	Etzenricht	09374119
Oberpfalz	Falkenberg	09377117
Oberpfalz	Fensterbach	09376125
Oberpfalz	Freudenberg	09371122
Oberpfalz	Freystadt	09373126
Oberpfalz	Furth im Wald	09372126
Oberpfalz	Grafenwöhr	09374124
Oberpfalz	Hohenfels	09373134
Oberpfalz	Illschwang	09371131
Oberpfalz	Kastl	09371132
Oberpfalz	Kemnath	09377129
Oberpfalz	Kirchendemenreuth	09374128
Oberpfalz	Köfering	09375161
Oberpfalz	Kreuther Forst	09375452
Oberpfalz	Kulmain	09377133
Oberpfalz	Kümmersbruck	09371136

Reg.Bezirk	Gemeinde	Gemeinde-kennzahl
Oberpfalz	Laaber	09375162
Oberpfalz	Lappersdorf	09375165
Oberpfalz	Lauterhofen	09373140
Oberpfalz	Leonberg	09377137
Oberpfalz	Leuchtenberg	09374132
Oberpfalz	Luhe-Wildenau	09374133
Oberpfalz	Lupburg	09373143
Oberpfalz	Mantel	09374134
Oberpfalz	Manteler Forst	09374452
Oberpfalz	Maxhütte-Haidhof	09376141
Oberpfalz	Miltach	09372143
Oberpfalz	Mintraching	09375170
Oberpfalz	Mitterteich	09377141
Oberpfalz	Moosbach	09374137
Oberpfalz	Mühlhausen	09373146
Oberpfalz	Nabburg	09376144
Oberpfalz	Neumarkt i.d.OPf.	09373147
Oberpfalz	Neunburg vorm Wald	09376147
Oberpfalz	Neustadt a.d.Waldnaab	09374139
Oberpfalz	Neutraubling	09375174
Oberpfalz	Nittenau	09376149
Oberpfalz	Nittendorf	09375175
Oberpfalz	Obertraubling	09375179
Oberpfalz	Parkstein	09374144
Oberpfalz	Parsberg	09373151
Oberpfalz	Pechbrunn	09377145
Oberpfalz	Pemfling	09372146
Oberpfalz	Pentling	09375180

Reg.Bezirk	Gemeinde	Gemeinde-kennzahl
Oberpfalz	Pettendorf	09375181
Oberpfalz	Pfatter	09375183
Oberpfalz	Pfreimd	09376153
Oberpfalz	Pilsach	09373153
Oberpfalz	Pirk	09374146
Oberpfalz	Pleystein	09374147
Oberpfalz	Poppenricht	09371144
Oberpfalz	Pösing	09372147
Oberpfalz	Postbauer-Heng	09373155
Oberpfalz	Pressath	09374149
Oberpfalz	Püchersreuth	09374150
Oberpfalz	Pyrbaum	09373156
Oberpfalz	Regenstauf	09375190
Oberpfalz	Reuth b.Erbendorf	09377149
Oberpfalz	Roding	09372153
Oberpfalz	Runding	09372155
Oberpfalz	Schierling	09375196
Oberpfalz	Schirmitz	09374154
Oberpfalz	Schmidgaden	09376159
Oberpfalz	Schnaittenbach	09371150
Oberpfalz	Schorndorf	09372158
Oberpfalz	Schwandorf	09376161
Oberpfalz	Schwarzach b.Nabburg	09376162
Oberpfalz	Schwarzenbach	09374156
Oberpfalz	Schwarzenfeld	09376163
Oberpfalz	Sengenthal	09373159
Oberpfalz	Seubersdorf i.d.OPf.	09373160
Oberpfalz	Sinzing	09375199

Reg.Bezirk	Gemeinde	Gemeinde-kennzahl
Oberpfalz	Steinberg am See	09376168
Oberpfalz	Stulln	09376169
Oberpfalz	Sulzbach-Rosenberg	09371151
Oberpfalz	Tegernheim	09375204
Oberpfalz	Teublitz	09376170
Oberpfalz	Thalmassing	09375205
Oberpfalz	Traitsching	09372164
Oberpfalz	Trausnitz	09376173
Oberpfalz	Ursensollen	09371154
Oberpfalz	Velburg	09373167
Oberpfalz	Vohenstrauß	09374162
Oberpfalz	Wackersdorf	09376175
Oberpfalz	Waffenbrunn	09372168
Oberpfalz	Waidhaus	09374164
Oberpfalz	Walderbach	09372170
Oberpfalz	Waldershof	09377157
Oberpfalz	Waldsassen	09377158
Oberpfalz	Weiden i.d.OPf.	09363000
Oberpfalz	Weiding	09372174
Oberpfalz	Weierhammer	09374166
Oberpfalz	Wenzenbach	09375208
Oberpfalz	Wernberg-Köblitz	09376150
Oberpfalz	Wiesau	09377159
Oberpfalz	Wiesent	09375209
Oberpfalz	Willmering	09372175
Oberpfalz	Windischeschenbach	09374168
Oberpfalz	Wörth a.d.Donau	09375210
Oberpfalz	Zeitlarn	09375213

Reg.Bezirk	Gemeinde	Gemeinde-kennzahl
Schwaben	Adelsried	09772111
Schwaben	Adelzhausen	09771111
Schwaben	Affing	09771112
Schwaben	Aichach	09771113
Schwaben	Allmannshofen	09772114
Schwaben	Altenstadt	09775111
Schwaben	Altusried	09780112
Schwaben	Apfeltrach	09778113
Schwaben	Asbach-Bäumenheim	09779115
Schwaben	Aystetten	09772117
Schwaben	Bad Grönenbach	09778144
Schwaben	Bad Hindelang	09780123
Schwaben	Bad Wörishofen	09778116
Schwaben	Bellenberg	09775115
Schwaben	Benningen	09778118
Schwaben	Betzigau	09780114
Schwaben	Biberbach	09772121
Schwaben	Bibertal	09774119
Schwaben	Bidingen	09777118
Schwaben	Biessenhofen	09777112
Schwaben	Binswangen	09773116
Schwaben	Blaichach	09780115
Schwaben	Bobingen	09772125
Schwaben	Bodolz	09776111
Schwaben	Bubesheim	09774118
Schwaben	Buch	09775118
Schwaben	Buchdorf	09779126
Schwaben	Buchloe	09777121

Reg.Bezirk	Gemeinde	Gemeinde-kennzahl
Schwaben	Burgau	09774121
Schwaben	Burgberg i.Allgäu	09780118
Schwaben	Buttenwiesen	09773122
Schwaben	Buxheim	09778123
Schwaben	Dasing	09771122
Schwaben	Deiningen	09779130
Schwaben	Diedorf	09772130
Schwaben	Dietmannsried	09780119
Schwaben	Dillingen a.d.Donau	09773125
Schwaben	Donauwörth	09779131
Schwaben	Durach	09780120
Schwaben	Eisenberg	09777125
Schwaben	Elchingen	09775139
Schwaben	Ellgau	09772136
Schwaben	Erkheim	09778136
Schwaben	Eurasburg	09771129
Schwaben	Fellheim	09778139
Schwaben	Fischen i.Allgäu	09780121
Schwaben	Friedberg	09771130
Schwaben	Füssen	09777129
Schwaben	Gablingen	09772145
Schwaben	Genderkingen	09779149
Schwaben	Germaringen	09777130
Schwaben	Gersthofen	09772147
Schwaben	Gessertshausen	09772148
Schwaben	Gestratz	09776112
Schwaben	Graben	09772149
Schwaben	Gundelfingen a.d.Donau	09773136

Reg.Bezirk	Gemeinde	Gemeinde-kennzahl
Schwaben	Günzburg	09774135
Schwaben	Hainsfarth	09779154
Schwaben	Halblech	09777173
Schwaben	Haldenwang	09774140
Schwaben	Haldenwang	09780122
Schwaben	Harburg (Schwaben)	09779155
Schwaben	Hawangen	09778149
Schwaben	Heimenkirch	09776114
Schwaben	Heimertingen	09778150
Schwaben	Hergatz	09776131
Schwaben	Hergensweiler	09776115
Schwaben	Höchstädt a.d.Donau	09773139
Schwaben	Holzgünz	09778151
Schwaben	Holzheim	09775126
Schwaben	Hopferau	09777135
Schwaben	Horgau	09772159
Schwaben	Ichenhausen	09774143
Schwaben	Illertissen	09775129
Schwaben	Immenstadt i.Allgäu	09780124
Schwaben	Jengen	09777140
Schwaben	Jettingen-Scheppach	09774144
Schwaben	Kaisheim	09779169
Schwaben	Kammeltal	09774145
Schwaben	Kammlach	09778180
Schwaben	Kaufbeuren	09762000
Schwaben	Kellmünz a.d.Iller	09775132
Schwaben	Kempten (Allgäu)	09763000
Schwaben	Kissing	09771142

Reg.Bezirk	Gemeinde	Gemeinde-kennzahl
Schwaben	Kleinaitingen	09772160
Schwaben	Klosterlechfeld	09772162
Schwaben	Königsbrunn	09772163
Schwaben	Kötz	09774148
Schwaben	Kraftisried	09777144
Schwaben	Krumbach (Schwaben)	09774150
Schwaben	Kühbach	09771144
Schwaben	Kutzenhausen	09772167
Schwaben	Lachen	09778162
Schwaben	Lamerdingen	09777145
Schwaben	Landensberg	09774151
Schwaben	Langerringen	09772170
Schwaben	Langweid a.Lech	09772171
Schwaben	Lauben	09780125
Schwaben	Lauingen (Donau)	09773144
Schwaben	Leipheim	09774155
Schwaben	Lindau (Bodensee)	09776116
Schwaben	Lindenberg i.Allgäu	09776117
Schwaben	Maierhöfen	09776118
Schwaben	Marktoberdorf	09777151
Schwaben	Mauerstetten	09777152
Schwaben	Meitingen	09772177
Schwaben	Memmingen	09764000
Schwaben	Memmingerberg	09778171
Schwaben	Merching	09771145
Schwaben	Mering	09771146
Schwaben	Mertingen	09779181
Schwaben	Mindelheim	09778173

Reg.Bezirk	Gemeinde	Gemeinde-kennzahl
Schwaben	Monheim	09779186
Schwaben	Möttingen	09779185
Schwaben	Nersingen	09775134
Schwaben	Nesselwang	09777153
Schwaben	Neusäß	09772184
Schwaben	Neu-Ulm	09775135
Schwaben	Niederschönenfeld	09779192
Schwaben	Nordendorf	09772185
Schwaben	Nördlingen	09779194
Schwaben	Obergriesbach	09771149
Schwaben	Obergünzburg	09777154
Schwaben	Oberndorf a.Lech	09779196
Schwaben	Oberottmarshausen	09772186
Schwaben	Oberstaufen	09780132
Schwaben	Oberstdorf	09780133
Schwaben	Oettingen i.Bay.	09779197
Schwaben	Oferschwang	09780134
Schwaben	Opfenbach	09776122
Schwaben	Ottobeuren	09778186
Schwaben	Oy-Mittelberg	09780128
Schwaben	Pforzen	09777158
Schwaben	Pfronten	09777159
Schwaben	Pleß	09778188
Schwaben	Rain	09779201
Schwaben	Rammingen	09778209
Schwaben	Rehling	09771158
Schwaben	Reimlingen	09779203
Schwaben	Rettenbach	09774174

Reg.Bezirk	Gemeinde	Gemeinde-kennzahl
Schwaben	Rettenberg	09780137
Schwaben	Ried	09771160
Schwaben	Rieden	09777164
Schwaben	Rieden am Forggensee	09777163
Schwaben	Röfingen	09774178
Schwaben	Roßhaupten	09777166
Schwaben	Röthenbach (Allgäu)	09776124
Schwaben	Rückholz	09777168
Schwaben	Ruderatshofen	09777167
Schwaben	Scheidegg	09776125
Schwaben	Schwabmünchen	09772200
Schwaben	Schwangau	09777169
Schwaben	Seeg	09777170
Schwaben	Senden	09775152
Schwaben	Sigmarszell	09776126
Schwaben	Sonthofen	09780139
Schwaben	Stadtbergen	09772202
Schwaben	Stetten	09778199
Schwaben	Sulzberg	09780140
Schwaben	Tapfheim	09779218
Schwaben	Thannhausen	09774185
Schwaben	Todtenweis	09771169
Schwaben	Trunkelsberg	09778202
Schwaben	Türkheim	09778203
Schwaben	Ungerhausen	09778205
Schwaben	Ungerhauser Wald	09778451
Schwaben	Untermeitingen	09772209
Schwaben	Unterthingau	09777175

Reg.Bezirk	Gemeinde	Gemeinde-kennzahl
Schwaben	Ursberg	09774116
Schwaben	Vöhringen	09775162
Schwaben	Waldstetten	09774191
Schwaben	Wallerstein	09779224
Schwaben	Waltenhofen	09780143
Schwaben	Wasserburg (Bodensee)	09776128
Schwaben	Wechingen	09779226
Schwaben	Wehringen	09772215
Schwaben	Weiler-Simmerberg	09776129
Schwaben	Weißenhorn	09775164
Schwaben	Weißensberg	09776130
Schwaben	Weitnau	09780144
Schwaben	Wertingen	09773182
Schwaben	Westendorf	09772217
Schwaben	Westerheim	09778214
Schwaben	Wiedergeltingen	09778216
Schwaben	Wildpoldsried	09780147
Schwaben	Wittislingen	09773183
Schwaben	Wolfertschwenden	09778218
Schwaben	Woringen	09778219
Schwaben	Ziemetshausen	09774198
Schwaben	Zusmarshausen	09772223
Unterfranken	Abtswind	09675111
Unterfranken	Albertshofen	09675112
Unterfranken	Altenbuch	09676111
Unterfranken	Altertheim	09679165
Unterfranken	Alzenau	09671111
Unterfranken	Amorbach	09676112

Reg.Bezirk	Gemeinde	Gemeinde-kennzahl
Unterfranken	Arnstein	09677114
Unterfranken	Aschaffenburg	09661000
Unterfranken	Aura a.d.Saale	09672111
Unterfranken	Bad Brückenau	09672113
Unterfranken	Bad Kissingen	09672114
Unterfranken	Bad Neustadt a.d.Saale	09673114
Unterfranken	Bergtheinfeld	09678115
Unterfranken	Bergtheim	09679117
Unterfranken	Bessenbach	09671112
Unterfranken	Biebelried	09675113
Unterfranken	Bischbrunn	09677120
Unterfranken	Blankenbach	09671113
Unterfranken	Buchbrunn	09675114
Unterfranken	Burglauer	09673186
Unterfranken	Bürgstadt	09676116
Unterfranken	Castell	09675116
Unterfranken	Collenberg	09676117
Unterfranken	Dettelbach	09675117
Unterfranken	Dittelbrunn	09678123
Unterfranken	Donnersdorf	09678124
Unterfranken	Ebelsbach	09674129
Unterfranken	Eibelstadt	09679124
Unterfranken	Eisenheim	09679167
Unterfranken	Eisingen	09679126
Unterfranken	Elfershausen	09672121
Unterfranken	Elsfeld	09676121
Unterfranken	Eltmann	09674133
Unterfranken	Erlabrunn	09679128

Reg.Bezirk	Gemeinde	Gemeinde-kennzahl
Unterfranken	Erlenbach a.Main	09676122
Unterfranken	Esselbach	09677126
Unterfranken	Estenfeld	09679130
Unterfranken	Euerbach	09678128
Unterfranken	Forstwald	09676452
Unterfranken	Frickenhäuser a.Main	09679131
Unterfranken	Fuchsstadt	09672124
Unterfranken	Gädheim	09674139
Unterfranken	Geiersnest-Ost	09672455
Unterfranken	Geiselwind	09675127
Unterfranken	Geldersheim	09678132
Unterfranken	Gemünden a.Main	09677131
Unterfranken	Gerbrunn	09679136
Unterfranken	Geroda	09672126
Unterfranken	Gerolzhofen	09678134
Unterfranken	Giebelstadt	09679138
Unterfranken	Glattbach	09671120
Unterfranken	Gochsheim	09678135
Unterfranken	Goldbach	09671121
Unterfranken	Grafenrheinfeld	09678136
Unterfranken	Gramschatzer Wald	09679451
Unterfranken	Grettstadt	09678138
Unterfranken	Greußenheim	09679141
Unterfranken	Großebstadt	09673127
Unterfranken	Großer Auersberg	09672457
Unterfranken	Großheubach	09676125
Unterfranken	Großlangheim	09675131
Unterfranken	Großostheim	09671122

Reg.Bezirk	Gemeinde	Gemeinde-kennzahl
Unterfranken	Großwallstadt	09676126
Unterfranken	Guttenberger Wald	09679452
Unterfranken	Hafenlohr	09677135
Unterfranken	Haibach	09671124
Unterfranken	Hammelburg	09672127
Unterfranken	Haßfurt	09674147
Unterfranken	Hausen b.Würzburg	09679143
Unterfranken	Helmstadt	09679144
Unterfranken	Hendungen	09673130
Unterfranken	Hettstadt	09679146
Unterfranken	Heustreu	09673133
Unterfranken	Himmelstadt	09677142
Unterfranken	Höchberg	09679147
Unterfranken	Hofheim i.UFr.	09674149
Unterfranken	Hollstadt	09673136
Unterfranken	Holzkirchen	09679149
Unterfranken	Hösbach	09671130
Unterfranken	Irtenberger Wald	09679453
Unterfranken	Johannesberg	09671133
Unterfranken	Kahl a.Main	09671134
Unterfranken	Karlstadt	09677148
Unterfranken	Karlstein a.Main	09671114
Unterfranken	Kist	09679154
Unterfranken	Kitzingen	09675141
Unterfranken	Kleinheubach	09676132
Unterfranken	Kleinlangheim	09675142
Unterfranken	Kleinostheim	09671136
Unterfranken	Kleinrinderfeld	09679155

Reg.Bezirk	Gemeinde	Gemeinde-kennzahl
Unterfranken	Kleinwallstadt	09676133
Unterfranken	Klingenberg a.Main	09676134
Unterfranken	Knetzgau	09674163
Unterfranken	Kolitzheim	09678150
Unterfranken	Kreuzwertheim	09677151
Unterfranken	Krombach	09671138
Unterfranken	Kürnach	09679156
Unterfranken	Laudenbach	09676135
Unterfranken	Laufach	09671139
Unterfranken	Lohr a.Main	09677155
Unterfranken	Mainaschaff	09671140
Unterfranken	Mainbernheim	09675144
Unterfranken	Mainstockheim	09675146
Unterfranken	Margetshöchheim	09679161
Unterfranken	Marktbreit	09675147
Unterfranken	Marktheidenfeld	09677157
Unterfranken	Marktsteft	09675149
Unterfranken	Martinsheim	09675150
Unterfranken	Maßbach	09672131
Unterfranken	Mellrichstadt	09673142
Unterfranken	Miltenberg	09676139
Unterfranken	Mömbris	09671143
Unterfranken	Mömlingen	09676140
Unterfranken	Motten	09672134
Unterfranken	Mottener Forst-Süd	09672461
Unterfranken	Münnerstadt	09672135
Unterfranken	Neubrunn	09679164
Unterfranken	Neuendorf	09677164

Reg. Bezirk	Gemeinde	Gemeinde-kennzahl
Unterfranken	Neuwirtshäuser Forst	09672462
Unterfranken	Niederlauer	09673146
Unterfranken	Niedernberg	09676144
Unterfranken	Niederwerrn	09678160
Unterfranken	Nüdlingen	09672136
Unterfranken	Oberleichtersbach	09672138
Unterfranken	Obernreit	09675156
Unterfranken	Obernburg a.Main	09676145
Unterfranken	Oberstreu	09673151
Unterfranken	Oberthulba	09672139
Unterfranken	Ochsenfurt	09679170
Unterfranken	Oerlenbach	09672140
Unterfranken	Poppenhausen	09678168
Unterfranken	Prichsenstadt	09675158
Unterfranken	Randersacker	09679175
Unterfranken	Rannungen	09672143
Unterfranken	Reichenberg	09679176
Unterfranken	Rentweinsdorf	09674190
Unterfranken	Riedenberg	09672145
Unterfranken	Rimpar	09679180
Unterfranken	Rödelmaier	09673156
Unterfranken	Rohrbrunner Forst	09671456
Unterfranken	Römershager Forst-Nord	09672464
Unterfranken	Römershager Forst-Ost	09672465
Unterfranken	Rothenbucher Forst	09671457
Unterfranken	Röthlein	09678170
Unterfranken	Rottendorf	09679185
Unterfranken	Rüdenhausen	09675162

Reg. Bezirk	Gemeinde	Gemeinde-kennzahl
Unterfranken	Saal a.d.Saale	09673160
Unterfranken	Sailauf	09671150
Unterfranken	Salz	09673161
Unterfranken	Sand a.Main	09674195
Unterfranken	Schollbrunn	09677182
Unterfranken	Schöllkrippen	09671152
Unterfranken	Schondra	09672149
Unterfranken	Schonungen	09678174
Unterfranken	Schwarzach a.Main	09675165
Unterfranken	Schwebheim	09678176
Unterfranken	Schweinfurt	09662000
Unterfranken	Segnitz	09675166
Unterfranken	Seinsheim	09675167
Unterfranken	Sennfeld	09678178
Unterfranken	Sommerach	09675169
Unterfranken	Sommerhausen	09679187
Unterfranken	Sommerkahl	09671153
Unterfranken	Stettfeld	09674201
Unterfranken	Stockstadt a.Main	09671155
Unterfranken	Strahlungen	09673171
Unterfranken	Sulzbach a.Main	09676160
Unterfranken	Sulzfeld a.Main	09675170
Unterfranken	Sulzheim	09678183
Unterfranken	Theilheim	09679193
Unterfranken	Theres	09674180
Unterfranken	Thüngersheim	09679194
Unterfranken	Triefenstein	09677154
Unterfranken	Uettingen	09679196

Reg. Bezirk	Gemeinde	Gemeinde- kennzahl
Unterfranken	Unsleben	09673175
Unterfranken	Unterpleichfeld	09679201
Unterfranken	Veitshöchheim	09679202
Unterfranken	Volkach	09675174
Unterfranken	Waldaschaff	09671156
Unterfranken	Waldaschaffer Forst	09671460
Unterfranken	Waldbrunn	09679204
Unterfranken	Waldbüttelbrunn	09679205
Unterfranken	Wasserlosen	09678192
Unterfranken	Weibersbrunn	09671157
Unterfranken	Weilbach	09676165
Unterfranken	Werneck	09678193
Unterfranken	Wiesenbronn	09675177
Unterfranken	Wiesentheid	09675178
Unterfranken	Winterhausen	09679206
Unterfranken	Wonfurt	09674219
Unterfranken	Wörth a.Main	09676169
Unterfranken	Wülfershausen a.d.Saale	09673184
Unterfranken	Zeil a.Main	09674221
Unterfranken	Zell a.Main	09679209
Unterfranken	Zellingen	09677203

Anhang 4 Kartierung der Hauptverkehrsstraßen 2022 – Eingangsdaten, Arbeitsschritte, Ergebnisse

1. Eingangsdaten

Für das 3-dimensionale schalltechnische Berechnungsmodell wurden Daten aus folgenden Quellen verwendet:

- Bayerisches Landesamt für Digitalisierung, Breitband und Vermessung (LDBV)
 - Digitales Geländemodell (DGM) mit einer Gitterweite von 1 m
Die DGM-Punkte wurden mit einer Toleranz von 0,25 m „ausgedünnt“, d.h. Punkte, deren Höhe sich weniger als die angegebene Toleranz unterscheidet, wurden gelöscht. Das resultierende Geländemodell weist innerhalb der Berechnungskorridore ca. 350 Mio. Höhenpunkte auf.
 - Gebäude mit mittlerer Höhe (Level of Detail 1 – LoD1)
 - 3D-Geometrie von Brücken
Insbesondere Brücken mit großer Spannweite oder Höhe wurden akustisch als Brücken modelliert, alle übrigen als Dammlagen.
- Zentralstelle Straßeninformationssysteme (ZIS) der Landesbaudirektion
 - 2D-Straßengeometrien für Autobahnen, Bundes- und Staatsstraßen in staatlicher Baulast mit Stationierungsangaben und Straßenbezeichnung
 - Folgende Sachattribute wurden als Attribut-Tabellen zur Verfügung gestellt und mussten mittels „linear-referencing“ mit der Netzknottensystematik der Straßengeometrie verschnitten werden:
 - Durchschnittliche tägliche Verkehrsstärke (DTV),
 - Stündliche Verkehrsstärken für den Tag-, Abend- und Nachtzeitraum
 - Lkw-Anteile (Klasse 2 und 3 nach BUB) für den Tag-, Abend- und Nachtzeitraum,
 - Anzahl der Fahrbahnen,
 - Anzahl der Fahrstreifen je Fahrtrichtung,
 - Angaben zur Fahrbahnoberfläche je Fahrstreifen entsprechend der Dokumentation in der Anweisung StraßeninformationsBank (ASB).
 - 2D-Geometrie von Tunneln
Die Lage der Tunnel wurde vom LfU an Hand von ATKIS-Daten überprüft.

- Zentralstelle Verkehrsmanagement der Landesbaudirektion Bayern
Lage und Betriebszeiten von Lichtsignalanlagen und Kreisverkehre, ergänzt durch Abgleich mit Daten aus Open-Street-Map
- Städte
Für die Bundes- und Staatsstraßen in kommunaler Baulast wurden die 2D-Straßengeometrien mit im Wesentlichen den gleichen Sachattributen wie im Fall der übrigen Straßen zur Verfügung gestellt. Fehlende Angaben wie zur Fahrbahn- oder Fahrspuranzahl wurden vom LfU durch plausible Standardwerte ergänzt. Angaben zu Lärmschutzeinrichtungen, Lichtsignalanlagen und Kreisverkehre wurden ebenfalls bereitgestellt.
- Landesamt für Statistik und Datenverarbeitung
Adressen der Schulen und Krankenhäuser. Durch einen Adressvergleich wurden den Hauptgebäudegrundrissen des LoD1 vom LfU die Eigenschaft Schule und/oder Krankenhaus zugewiesen.
- Daten im Auftrag des LfU ermittelt:
 - Lärmschutzeinrichtungen
Lage, relative Höhe zur Fahrbahnoberfläche sowie absolute Höhe und akustische Eigenschaft der Lärmschutzeinrichtungen wurden durch die Firma Heller für das gesamte kartierte Straßennetz aus DGM-Daten und Straßenzustandsbildern abgeleitet.
 - Zulässige Höchstgeschwindigkeiten für Pkw und Lkw wurden von der Firma Teleatlas für die Dauer der Kartierung erworben und getrennt nach Beurteilungszeiträumen dem zu kartierenden Straßennetz zugeordnet.
 - Die Anzahl der Hausbewohner wurde adressgenau von der Anstalt für Kommunale Datenverarbeitung in Bayern (AKDB) bezogen und dann vom LfU via Adresse den Hauptgebäudegrundrissen des LoD1 zugeordnet.

2. Berechnung

2.1. Hauptverkehrsstraßen außerhalb der Ballungsräume

Die schalltechnische Berechnung wurde von der Firma Accon mit dem Schallsimulationsprogramm CadnaA, (64 Bit), Version 2022 MR2, build 194.5271 der

DataKustik GmbH, Gilching, durchgeführt. Der Kartierungsumfang belief sich auf eine Gesamt-Straßenlänge von ca. 7.600 km. Neben einem Pegelraster mit einer Gitterweite von 10 m wurden an allen Wohngebäuden, d.h. Hauptgebäuden denen Hausbewohner zugeordnet worden waren, sowie allen Schulen und Krankenhäusern Fassadenpegel gemäß der Berechnungsmethode zur Ermittlung der Belastetenzahlen durch Umgebungslärm (BEB) berechnet. Pegelraster und Fassadenpegel wurden in 4 m Höhe über Boden ermittelt. Insgesamt wurden für ca. 14.000 km² Pegelrasterberechnungen durchgeführt (140 Mio. Berechnungspunkte) und ca. 30 Mio. Fassadenpegel an 1,3 Mio. Hausgebäuden berechnet.

2.2. Bundesautobahnen in den Ballungsräumen

Die Lärmberechnungen u.a. der Bundesautobahnen in den einzelnen Ballungsräumen erfolgten als separate Lose, lediglich die Städte Nürnberg, Fürth und Erlangen wurden zu einem Los zusammengefasst. Folgende Gutachter mit z.T. unterschiedlichen Softwareprodukten wurden beauftragt:

- Augsburg: Ingenieurbüro Fendt, CadnaA, EDV-Programm zur Berechnung von Lärmimmissionen im Freien, Version 2023, DataKustik GmbH, Gilching
- Ingolstadt: Fa. ACCON, CadnaA, EDV-Programm zur Berechnung von Lärmimmissionen im Freien, Version 2022 MR2, DataKustik GmbH, Gilching
- München: Fa. Möhler + Partner; SoundPLAN, Version 8.2: EDV-Programm zur Schallimmissionsprognose, SoundPLAN GmbH, 2022
- Nürnberg-Fürth-Erlangen: Fa. Möhler + Partner; SoundPLAN, Version 8.2: EDV-Programm zur Schallimmissionsprognose, SoundPLAN GmbH, 2022
- Regensburg: Fa. Wölfel Engineering, „IMMI“ Release 20221019, Programm zur Schallimmissionsprognose, Fa. Wölfel Engineering GmbH+Co.KG
- Würzburg: Fa. Wölfel Engineering, „IMMI“ Release 20221019, Programm zur Schallimmissionsprognose, Fa. Wölfel Engineering GmbH+Co.KG

3. Ergebnisse

Die Ergebnisse der Lärmkartierung 2022 sind als interaktive Kartenanwendung im [UmweltAtlas Bayern](#) veröffentlicht. Frei wählbare Ausschnitte der Lärmkarten können

betrachtet und auch ausgedruckt werden. Die Lärmkarten sind nach den Vorgaben der EG-Umgebungslärmrichtlinie und deren Umsetzung in Nationales Recht durch die 34. BImSchV aufbereitet und dargestellt. Die Farben basieren auf der DIN 45682 zu „Thematische Karten“ im Bereich des Schallimmissionsschutzes. Weitere Einzelheiten zur Bedienung der Webanwendung finden sich in der dazugehörigen Hilfe.

Im UmweltAtlas Bayern stehen zusätzlich Lärmkarten, auf denen der Lärmindex L_{DEN} oder L_{Night} dargestellt ist, als PDF-Dateien zum Download zur Verfügung. Die Karten im Maßstab 1:15.000 sind zum Ausdruck auf dem Papierformat DIN A3 vorgesehen. Für welche Gebiete Lärmkarten vorliegen, zeigt eine Übersichtskarte

Die Auswertungen der Betroffenenanzahlen stehen als Gemeindedatenblätter für jede Gemeinde zur Verfügung, die von Straßenlärmpegeln L_{DEN} ab 55 dB(A) oder L_{Night} ab 50 dB(A) betroffen ist. Datenblätter für die Ballungsräume stehen ebenfalls bereit. Hierbei wurden die Varianten „Hauptverkehrsstraßen“ und „alle Straßen“ betrachtet. Die Auswertungen wurden in der Lärmdatenbank des LfU durchgeführt. Die Gemeindedatenblätter sind auf den Internetseiten des LfU abrufbar:

https://www.lfu.bayern.de/laerm/eg_umgebungslaermrichtlinie/ergebnisse/index.htm

3.1. Betroffenenstatistik Hauptverkehrsstraßen außerhalb der Ballungsräume

In Bayern sind insgesamt 1357 Gemeinden (ohne Ballungsräume) von der Kartierung der Hauptverkehrsstraßen betroffen, d.h. sie werden vom Kartierungsumgriff $L_{DEN} \geq 54,5$ dB(A) oder $L_{Night} \geq 49,5$ dB(A) erfasst. 1142 Gemeinden davon weisen mindestens 0,5 (gerundet 1) betroffene Personen auf.

Tab. 1: Betroffene durch Hauptverkehrsstraßen (außerhalb von Ballungsräumen) für Pegel L_{DEN} nach Regierungsbezirken

Regierungs- bezirk	MROAD - Betroffene - Pegel L_{DEN} in dB(A)					Anzahl stark Belästigter (HA)	Anzahl ischämischer Herzerkr. (IHD)
	ab 55 bis 59	ab 60 bis 64	ab 65 bis 69	ab 70 bis 74	ab 75		
Oberbayern	206.896	94.327	50.727	16.054	768	59.347	110
Niederbayern	63.277	26.101	13.964	5.336	323	17.484	32
Oberpfalz	50.851	22.330	10.700	4.212	129	14.081	26
Oberfranken	60.373	22.806	11.917	6.385	251	16.377	30
Mittelfranken	68.221	31.145	13.907	4.778	623	18.899	35
Unterfranken	69.460	28.345	14.993	6.560	1.306	19.681	37

Schwaben	87.955	35.089	19.066	5.780	477	23.507	43
Bayern gesamt	607.033	260.144	135.275	49.106	3.877	169.376	313

Tab. 2: Betroffene durch Hauptverkehrsstraßen (außerhalb von Ballungsräumen) für Pegel L_{Night} nach Regierungsbezirken

Regierungs- bezirk	MROAD - Betroffene - Pegel L_{Night} in dB(A)					Anzahl stark Schlafgestörter (HSD)
	ab 50 bis 54	ab 55 bis 59	ab 60 bis 64	ab 65 bis 69	ab 70	
Oberbayern	133.954	65.275	21.109	1.408	24	13.603
Niederbayern	40.589	18.047	6.981	816	5	4.109
Oberpfalz	35.855	14.989	6.140	273	12	3.498
Oberfranken	35.828	15.553	7.552	414	19	3.697
Mittelfranken	48.958	22.165	6.969	612	314	4.789
Unterfranken	45.027	20.964	7.906	1.621	16	4.738
Schwaben	52.518	23.532	7.128	526	46	5.068
Bayern gesamt	392.730	180.525	63.785	5.670	436	39.502

Anhang 5 Lärmbetroffene Einwohner durch Straßenverkehrslärm gemäß Lärmkartierung

Lärmbetroffene Einwohner in Ballungsräumen durch Straßenverkehrslärm von Bundesautobahnen nach L_{DEN}

Reg.Beizirk	Gemeinde	Lärmart	Pegelart	ab 55 bis 59 dB(A)	ab 60 bis 64 dB(A)	ab 65 bis 69 dB(A)	ab 70 bis 74 dB(A)	ab 75 dB(A)
Mittelfranken	Erlangen	Autobahnen im Ballungsraum	L _{DEN}	15156	6593	2144	732	152
Mittelfranken	Fürth	Autobahnen im Ballungsraum	L _{DEN}	3941	1354	866	170	4
Mittelfranken	Nürnberg	Autobahnen im Ballungsraum	L _{DEN}	14959	4243	558	53	1
Oberbayern	Ingolstadt	Autobahnen im Ballungsraum	L _{DEN}	9266	3341	953	76	9
Oberbayern	München	Autobahnen im Ballungsraum	L _{DEN}	15797	10683	6094	1670	151
Oberpfalz	Regensburg	Autobahnen im Ballungsraum	L _{DEN}	11648	3166	802	162	5
Schwaben	Augsburg	Autobahnen im Ballungsraum	L _{DEN}	1177	175	104	17	0
Unterfranken	Würzburg	Autobahnen im Ballungsraum	L _{DEN}	374	48	0	0	0

Lärmbetroffene Einwohner in Ballungsräumen durch Straßenverkehrslärm von Bundesautobahnen nach L_{Night}

Reg.Beizirk	Gemeinde	Lärmart	Pegelart	ab 50 bis 54 dB(A)	ab 55 bis 59 dB(A)	ab 60 bis 64 dB(A)	ab 65 bis 69 dB(A)	ab 70 bis 74 dB(A)	ab 75 dB(A)
Mittelfranken	Erlangen	Autobahnen im Ballungsraum	L _{Night}	11092	4199	1265	380	2	0
Mittelfranken	Fürth	Autobahnen im Ballungsraum	L _{Night}	2364	1193	419	26	0	0
Mittelfranken	Nürnberg	Autobahnen im Ballungsraum	L _{Night}	10634	2191	235	10	0	0
Oberbayern	Ingolstadt	Autobahnen im Ballungsraum	L _{Night}	5708	1875	272	27	1	0
Oberbayern	München	Autobahnen im Ballungsraum	L _{Night}	13307	7940	3251	283	0	0
Oberpfalz	Regensburg	Autobahnen im Ballungsraum	L _{Night}	7693	1780	277	26	0	0
Schwaben	Augsburg	Autobahnen im Ballungsraum	L _{Night}	509	46	94	0	0	0
Unterfranken	Würzburg	Autobahnen im Ballungsraum	L _{Night}	147	20	0	0	0	0

Lärmbetroffene Einwohner an Hauptverkehrsstraßen außerhalb von Ballungsräumen nach L_{DEN}

Reg.Beizirk	Landkreis	Gemeinde	Lärmart	Pegelart	ab 55 bis 59 dB(A)	ab 60 bis 64 dB(A)	ab 65 bis 69 dB(A)	ab 70 bis 74 dB(A)	ab 75 dB(A)
Mittelfranken	Ansbach	Aurach	Hauptverkehrsstraßen außerhalb von Ballungsräumen	L _{DEN}	1133	455	56	1	0
Mittelfranken	Ansbach	Burgoberbach	Hauptverkehrsstraßen außerhalb von Ballungsräumen	L _{DEN}	472	28	0	0	0
Mittelfranken	Ansbach	Diebach	Hauptverkehrsstraßen außerhalb von Ballungsräumen	L _{DEN}	57	0	0	0	0
Mittelfranken	Ansbach	Dinkelsbühl	Hauptverkehrsstraßen außerhalb von Ballungsräumen	L _{DEN}	381	119	77	54	5
Mittelfranken	Ansbach	Dombühl	Hauptverkehrsstraßen außerhalb von Ballungsräumen	L _{DEN}	68	33	22	0	0
Mittelfranken	Ansbach	Feuchtwangen	Hauptverkehrsstraßen außerhalb von Ballungsräumen	L _{DEN}	718	416	168	48	0
Mittelfranken	Ansbach	Gepsattel	Hauptverkehrsstraßen außerhalb von Ballungsräumen	L _{DEN}	106	0	0	0	0
Mittelfranken	Ansbach	Heilsbronn	Hauptverkehrsstraßen außerhalb von Ballungsräumen	L _{DEN}	924	369	69	1	0
Mittelfranken	Ansbach	Herrieden	Hauptverkehrsstraßen außerhalb von Ballungsräumen	L _{DEN}	688	202	48	16	0
Mittelfranken	Ansbach	Lehrberg	Hauptverkehrsstraßen außerhalb von Ballungsräumen	L _{DEN}	59	0	0	0	0
Mittelfranken	Ansbach	Leutershausen	Hauptverkehrsstraßen außerhalb von Ballungsräumen	L _{DEN}	6	0	0	0	0
Mittelfranken	Ansbach	Lichtenau	Hauptverkehrsstraßen außerhalb von Ballungsräumen	L _{DEN}	652	393	173	8	0
Mittelfranken	Ansbach	Merkendorf	Hauptverkehrsstraßen außerhalb von Ballungsräumen	L _{DEN}	197	40	26	23	3
Mittelfranken	Ansbach	Neuendettelsau	Hauptverkehrsstraßen außerhalb von Ballungsräumen	L _{DEN}	504	178	73	12	2
Mittelfranken	Ansbach	Neusitz	Hauptverkehrsstraßen außerhalb von Ballungsräumen	L _{DEN}	651	217	7	0	0
Mittelfranken	Ansbach	Ohrenbach	Hauptverkehrsstraßen außerhalb von Ballungsräumen	L _{DEN}	11	2	0	0	0
Mittelfranken	Ansbach	Petersaurach	Hauptverkehrsstraßen außerhalb von Ballungsräumen	L _{DEN}	924	652	174	16	0
Mittelfranken	Ansbach	Rothenburg ob der Tauber	Hauptverkehrsstraßen außerhalb von Ballungsräumen	L _{DEN}	750	300	298	308	45

Reg.Beizirk	Landkreis	Gemeinde	Lärmart	Pegelart	ab 55 bis 59 dB(A)	ab 60 bis 64 dB(A)	ab 65 bis 69 dB(A)	ab 70 bis 74 dB(A)	ab 75 dB(A)
Mittelfranken	Ansbach	Sachsen b.Ansbach	Hauptverkehrsstraßen außerhalb von Ballungsräumen	LDEN	186	78	23	3	0
Mittelfranken	Ansbach	Schillingsfürst	Hauptverkehrsstraßen außerhalb von Ballungsräumen	LDEN	0	0	0	0	0
Mittelfranken	Ansbach	Schnelldorf	Hauptverkehrsstraßen außerhalb von Ballungsräumen	LDEN	1062	664	136	3	0
Mittelfranken	Ansbach	Schopfloch	Hauptverkehrsstraßen außerhalb von Ballungsräumen	LDEN	100	28	30	10	0
Mittelfranken	Ansbach	Steinsfeld	Hauptverkehrsstraßen außerhalb von Ballungsräumen	LDEN	229	27	0	0	0
Mittelfranken	Ansbach	Weidenbach	Hauptverkehrsstraßen außerhalb von Ballungsräumen	LDEN	55	36	20	23	0
Mittelfranken	Ansbach	Windelsbach	Hauptverkehrsstraßen außerhalb von Ballungsräumen	LDEN	45	0	0	0	0
Mittelfranken	Ansbach	Windsbach	Hauptverkehrsstraßen außerhalb von Ballungsräumen	LDEN	77	17	0	0	0
Mittelfranken	Ansbach	Wolframs-Eschenbach	Hauptverkehrsstraßen außerhalb von Ballungsräumen	LDEN	0	0	0	0	0
Mittelfranken	Ansbach	Wörnitz	Hauptverkehrsstraßen außerhalb von Ballungsräumen	LDEN	221	15	0	0	0
Mittelfranken	Ansbach (Stadt)	Ansbach	Hauptverkehrsstraßen außerhalb von Ballungsräumen	LDEN	3070	1614	1208	446	6
Mittelfranken	Erlangen-Höchstadt	Adelsdorf	Hauptverkehrsstraßen außerhalb von Ballungsräumen	LDEN	438	171	31	0	0
Mittelfranken	Erlangen-Höchstadt	Aurachtal	Hauptverkehrsstraßen außerhalb von Ballungsräumen	LDEN	250	167	127	55	19
Mittelfranken	Erlangen-Höchstadt	Baiersdorf	Hauptverkehrsstraßen außerhalb von Ballungsräumen	LDEN	2512	1180	475	155	13
Mittelfranken	Erlangen-Höchstadt	Bubenreuth	Hauptverkehrsstraßen außerhalb von Ballungsräumen	LDEN	1702	408	124	85	1
Mittelfranken	Erlangen-Höchstadt	Buckenhof	Hauptverkehrsstraßen außerhalb von Ballungsräumen	LDEN	93	103	85	13	0
Mittelfranken	Erlangen-Höchstadt	Eckental	Hauptverkehrsstraßen außerhalb von Ballungsräumen	LDEN	372	181	184	130	0
Mittelfranken	Erlangen-Höchstadt	Gremsdorf	Hauptverkehrsstraßen außerhalb von Ballungsräumen	LDEN	622	299	137	63	0
Mittelfranken	Erlangen-Höchstadt	Großenseebach	Hauptverkehrsstraßen außerhalb von Ballungsräumen	LDEN	0	0	0	0	0

Reg.Beizirk	Landkreis	Gemeinde	Lärmart	Pegelart	ab 55 bis 59 dB(A)	ab 60 bis 64 dB(A)	ab 65 bis 69 dB(A)	ab 70 bis 74 dB(A)	ab 75 dB(A)
Mittelfranken	Erlangen-Höchstadt	Hemhofen	Hauptverkehrsstraßen außerhalb von Ballungsräumen	LDEN	300	211	129	29	0
Mittelfranken	Erlangen-Höchstadt	Heroldsberg	Hauptverkehrsstraßen außerhalb von Ballungsräumen	LDEN	85	33	28	0	0
Mittelfranken	Erlangen-Höchstadt	Herzogenaurach	Hauptverkehrsstraßen außerhalb von Ballungsräumen	LDEN	650	299	113	26	0
Mittelfranken	Erlangen-Höchstadt	Heßdorf	Hauptverkehrsstraßen außerhalb von Ballungsräumen	LDEN	1306	1419	255	19	0
Mittelfranken	Erlangen-Höchstadt	Höchstadt a.d.Aisch	Hauptverkehrsstraßen außerhalb von Ballungsräumen	LDEN	1461	405	134	50	4
Mittelfranken	Erlangen-Höchstadt	Lonnerstadt	Hauptverkehrsstraßen außerhalb von Ballungsräumen	LDEN	110	42	3	0	0
Mittelfranken	Erlangen-Höchstadt	Marloffstein	Hauptverkehrsstraßen außerhalb von Ballungsräumen	LDEN	0	0	0	0	0
Mittelfranken	Erlangen-Höchstadt	Möhrendorf	Hauptverkehrsstraßen außerhalb von Ballungsräumen	LDEN	765	77	14	0	0
Mittelfranken	Erlangen-Höchstadt	Mühlhausen	Hauptverkehrsstraßen außerhalb von Ballungsräumen	LDEN	71	63	39	0	0
Mittelfranken	Erlangen-Höchstadt	Röttenbach	Hauptverkehrsstraßen außerhalb von Ballungsräumen	LDEN	289	134	127	65	0
Mittelfranken	Erlangen-Höchstadt	Spardorf	Hauptverkehrsstraßen außerhalb von Ballungsräumen	LDEN	66	0	0	0	0
Mittelfranken	Erlangen-Höchstadt	Uttenreuth	Hauptverkehrsstraßen außerhalb von Ballungsräumen	LDEN	495	321	275	41	0
Mittelfranken	Erlangen-Höchstadt	Vestenbergsreuth	Hauptverkehrsstraßen außerhalb von Ballungsräumen	LDEN	0	0	0	0	0
Mittelfranken	Erlangen-Höchstadt	Wachenroth	Hauptverkehrsstraßen außerhalb von Ballungsräumen	LDEN	342	268	41	1	5
Mittelfranken	Erlangen-Höchstadt	Weisendorf	Hauptverkehrsstraßen außerhalb von Ballungsräumen	LDEN	0	0	0	0	0
Mittelfranken	Fürth	Ammerndorf	Hauptverkehrsstraßen außerhalb von Ballungsräumen	LDEN	89	19	0	0	0
Mittelfranken	Fürth	Cadolzburg	Hauptverkehrsstraßen außerhalb von Ballungsräumen	LDEN	173	176	222	135	0
Mittelfranken	Fürth	Großhabersdorf	Hauptverkehrsstraßen außerhalb von Ballungsräumen	LDEN	191	97	63	22	0
Mittelfranken	Fürth	Langenzenn	Hauptverkehrsstraßen außerhalb von Ballungsräumen	LDEN	164	72	107	17	0

Reg.Beizirk	Landkreis	Gemeinde	Lärmart	Pegelart	ab 55 bis 59 dB(A)	ab 60 bis 64 dB(A)	ab 65 bis 69 dB(A)	ab 70 bis 74 dB(A)	ab 75 dB(A)
Mittelfranken	Fürth	Oberasbach	Hauptverkehrsstraßen außerhalb von Ballungsräumen	LDEN	487	278	370	160	0
Mittelfranken	Fürth	Roßtal	Hauptverkehrsstraßen außerhalb von Ballungsräumen	LDEN	218	143	98	38	0
Mittelfranken	Fürth	Seukendorf	Hauptverkehrsstraßen außerhalb von Ballungsräumen	LDEN	441	122	0	0	0
Mittelfranken	Fürth	Stein	Hauptverkehrsstraßen außerhalb von Ballungsräumen	LDEN	783	258	162	84	413
Mittelfranken	Fürth	Wilhermsdorf	Hauptverkehrsstraßen außerhalb von Ballungsräumen	LDEN	207	91	134	57	0
Mittelfranken	Fürth	Zirndorf	Hauptverkehrsstraßen außerhalb von Ballungsräumen	LDEN	447	271	246	5	0
Mittelfranken	Neustadt a.d.Aisch-Bad Windsheim	Bad Windsheim	Hauptverkehrsstraßen außerhalb von Ballungsräumen	LDEN	41	56	40	59	2
Mittelfranken	Neustadt a.d.Aisch-Bad Windsheim	Baudenbach	Hauptverkehrsstraßen außerhalb von Ballungsräumen	LDEN	0	0	0	0	0
Mittelfranken	Neustadt a.d.Aisch-Bad Windsheim	Burghaslach	Hauptverkehrsstraßen außerhalb von Ballungsräumen	LDEN	5	0	0	0	0
Mittelfranken	Neustadt a.d.Aisch-Bad Windsheim	Diespeck	Hauptverkehrsstraßen außerhalb von Ballungsräumen	LDEN	331	117	12	1	0
Mittelfranken	Neustadt a.d.Aisch-Bad Windsheim	Dietersheim	Hauptverkehrsstraßen außerhalb von Ballungsräumen	LDEN	213	87	85	13	0
Mittelfranken	Neustadt a.d.Aisch-Bad Windsheim	Emskirchen	Hauptverkehrsstraßen außerhalb von Ballungsräumen	LDEN	98	23	11	1	0
Mittelfranken	Neustadt a.d.Aisch-Bad Windsheim	Gallmersgarten	Hauptverkehrsstraßen außerhalb von Ballungsräumen	LDEN	4	0	0	0	0
Mittelfranken	Neustadt a.d.Aisch-Bad Windsheim	Gollhofen	Hauptverkehrsstraßen außerhalb von Ballungsräumen	LDEN	1	1	5	0	0
Mittelfranken	Neustadt a.d.Aisch-Bad Windsheim	Gutenstetten	Hauptverkehrsstraßen außerhalb von Ballungsräumen	LDEN	2	7	0	0	0
Mittelfranken	Neustadt a.d.Aisch-Bad Windsheim	Hagenbüchach	Hauptverkehrsstraßen außerhalb von Ballungsräumen	LDEN	11	21	19	1	0
Mittelfranken	Neustadt a.d.Aisch-Bad Windsheim	Illesheim	Hauptverkehrsstraßen außerhalb von Ballungsräumen	LDEN	78	15	0	0	0
Mittelfranken	Neustadt a.d.Aisch-Bad Windsheim	Ippesheim	Hauptverkehrsstraßen außerhalb von Ballungsräumen	LDEN	1	0	0	0	0
Mittelfranken	Neustadt a.d.Aisch-Bad Windsheim	Ipsheim	Hauptverkehrsstraßen außerhalb von Ballungsräumen	LDEN	155	114	121	79	0

Reg.Beizirk	Landkreis	Gemeinde	Lärmart	Pegelart	ab 55 bis 59 dB(A)	ab 60 bis 64 dB(A)	ab 65 bis 69 dB(A)	ab 70 bis 74 dB(A)	ab 75 dB(A)
Mittelfranken	Neustadt a.d.Aisch-Bad Windsheim	Langenfeld	Hauptverkehrsstraßen außerhalb von Ballungsräumen	LDEN	10	0	0	0	0
Mittelfranken	Neustadt a.d.Aisch-Bad Windsheim	Neustadt a.d.Aisch	Hauptverkehrsstraßen außerhalb von Ballungsräumen	LDEN	1373	555	278	114	10
Mittelfranken	Neustadt a.d.Aisch-Bad Windsheim	Simmershofen	Hauptverkehrsstraßen außerhalb von Ballungsräumen	LDEN	2	0	0	0	0
Mittelfranken	Neustadt a.d.Aisch-Bad Windsheim	Uffenheim	Hauptverkehrsstraßen außerhalb von Ballungsräumen	LDEN	182	121	95	149	7
Mittelfranken	Neustadt a.d.Aisch-Bad Windsheim	Wilhelmsdorf	Hauptverkehrsstraßen außerhalb von Ballungsräumen	LDEN	0	0	0	0	0
Mittelfranken	Nürnberger Land	Alfeld	Hauptverkehrsstraßen außerhalb von Ballungsräumen	LDEN	60	37	2	0	0
Mittelfranken	Nürnberger Land	Altdorf b.Nürnberg	Hauptverkehrsstraßen außerhalb von Ballungsräumen	LDEN	4893	2336	376	39	5
Mittelfranken	Nürnberger Land	Burgthann	Hauptverkehrsstraßen außerhalb von Ballungsräumen	LDEN	195	59	19	4	0
Mittelfranken	Nürnberger Land	Feucht	Hauptverkehrsstraßen außerhalb von Ballungsräumen	LDEN	4078	1819	482	41	0
Mittelfranken	Nürnberger Land	Happurg	Hauptverkehrsstraßen außerhalb von Ballungsräumen	LDEN	6	0	0	0	0
Mittelfranken	Nürnberger Land	Henfenfeld	Hauptverkehrsstraßen außerhalb von Ballungsräumen	LDEN	0	0	0	0	0
Mittelfranken	Nürnberger Land	Hersbruck	Hauptverkehrsstraßen außerhalb von Ballungsräumen	LDEN	370	77	33	4	0
Mittelfranken	Nürnberger Land	Lauf a.d.Pegnitz	Hauptverkehrsstraßen außerhalb von Ballungsräumen	LDEN	1566	297	126	7	0
Mittelfranken	Nürnberger Land	Leinburg	Hauptverkehrsstraßen außerhalb von Ballungsräumen	LDEN	29	0	0	4	0
Mittelfranken	Nürnberger Land	Neunkirchen a.Sand	Hauptverkehrsstraßen außerhalb von Ballungsräumen	LDEN	200	0	0	0	0
Mittelfranken	Nürnberger Land	Offenhausen	Hauptverkehrsstraßen außerhalb von Ballungsräumen	LDEN	0	0	0	0	0
Mittelfranken	Nürnberger Land	Ottensoos	Hauptverkehrsstraßen außerhalb von Ballungsräumen	LDEN	19	11	16	0	0
Mittelfranken	Nürnberger Land	Pommelsbrunn	Hauptverkehrsstraßen außerhalb von Ballungsräumen	LDEN	24	5	0	0	0
Mittelfranken	Nürnberger Land	Reichenschwand	Hauptverkehrsstraßen außerhalb von Ballungsräumen	LDEN	237	88	98	104	13

Reg.Beizirk	Landkreis	Gemeinde	Lärmart	Pegelart	ab 55 bis 59 dB(A)	ab 60 bis 64 dB(A)	ab 65 bis 69 dB(A)	ab 70 bis 74 dB(A)	ab 75 dB(A)
Mittelfranken	Nürnberger Land	Röthenbach a.d.Pegnitz	Hauptverkehrsstraßen außerhalb von Ballungsräumen	LDEN	2109	744	601	428	0
Mittelfranken	Nürnberger Land	Rückersdorf	Hauptverkehrsstraßen außerhalb von Ballungsräumen	LDEN	391	253	203	74	0
Mittelfranken	Nürnberger Land	Schnaittach	Hauptverkehrsstraßen außerhalb von Ballungsräumen	LDEN	735	200	22	1	0
Mittelfranken	Nürnberger Land	Schwaig b.Nürnberg	Hauptverkehrsstraßen außerhalb von Ballungsräumen	LDEN	2705	1991	984	231	32
Mittelfranken	Nürnberger Land	Schwarzenbruck	Hauptverkehrsstraßen außerhalb von Ballungsräumen	LDEN	377	196	168	44	0
Mittelfranken	Nürnberger Land	Simmelsdorf	Hauptverkehrsstraßen außerhalb von Ballungsräumen	LDEN	14	0	0	0	0
Mittelfranken	Nürnberger Land	Velden	Hauptverkehrsstraßen außerhalb von Ballungsräumen	LDEN	0	0	0	0	0
Mittelfranken	Nürnberger Land	Winkelhaid	Hauptverkehrsstraßen außerhalb von Ballungsräumen	LDEN	1557	741	252	11	0
Mittelfranken	Roth	Abenberg	Hauptverkehrsstraßen außerhalb von Ballungsräumen	LDEN	142	55	67	21	0
Mittelfranken	Roth	Allersberg	Hauptverkehrsstraßen außerhalb von Ballungsräumen	LDEN	975	533	167	24	0
Mittelfranken	Roth	Büchenbach	Hauptverkehrsstraßen außerhalb von Ballungsräumen	LDEN	0	0	0	0	0
Mittelfranken	Roth	Georgensgmünd	Hauptverkehrsstraßen außerhalb von Ballungsräumen	LDEN	126	13	7	4	0
Mittelfranken	Roth	Greding	Hauptverkehrsstraßen außerhalb von Ballungsräumen	LDEN	1300	1112	196	146	0
Mittelfranken	Roth	Hilpoltstein	Hauptverkehrsstraßen außerhalb von Ballungsräumen	LDEN	982	668	315	59	3
Mittelfranken	Roth	Kammerstein	Hauptverkehrsstraßen außerhalb von Ballungsräumen	LDEN	471	381	101	13	0
Mittelfranken	Roth	Rednitzhembach	Hauptverkehrsstraßen außerhalb von Ballungsräumen	LDEN	842	280	21	25	0
Mittelfranken	Roth	Rohr	Hauptverkehrsstraßen außerhalb von Ballungsräumen	LDEN	91	55	47	8	1
Mittelfranken	Roth	Roth	Hauptverkehrsstraßen außerhalb von Ballungsräumen	LDEN	2455	746	320	67	2
Mittelfranken	Roth	Röttenbach	Hauptverkehrsstraßen außerhalb von Ballungsräumen	LDEN	49	1	0	0	0

Reg.Beizirk	Landkreis	Gemeinde	Lärmart	Pegelart	ab 55 bis 59 dB(A)	ab 60 bis 64 dB(A)	ab 65 bis 69 dB(A)	ab 70 bis 74 dB(A)	ab 75 dB(A)
Mittelfranken	Roth	Schwanstetten	Hauptverkehrsstraßen außerhalb von Ballungsräumen	LDEN	29	8	0	0	0
Mittelfranken	Roth	Thalmässing	Hauptverkehrsstraßen außerhalb von Ballungsräumen	LDEN	345	147	14	0	0
Mittelfranken	Roth	Wendelstein	Hauptverkehrsstraßen außerhalb von Ballungsräumen	LDEN	2261	560	285	92	0
Mittelfranken	Schwabach	Schwabach	Hauptverkehrsstraßen außerhalb von Ballungsräumen	LDEN	5201	2336	1574	622	31
Mittelfranken	Weißenburg-Gunzenhausen	Ellingen	Hauptverkehrsstraßen außerhalb von Ballungsräumen	LDEN	122	40	6	4	0
Mittelfranken	Weißenburg-Gunzenhausen	Gunzenhausen	Hauptverkehrsstraßen außerhalb von Ballungsräumen	LDEN	281	67	61	40	2
Mittelfranken	Weißenburg-Gunzenhausen	Höttingen	Hauptverkehrsstraßen außerhalb von Ballungsräumen	LDEN	0	0	0	0	0
Mittelfranken	Weißenburg-Gunzenhausen	Langenthalheim	Hauptverkehrsstraßen außerhalb von Ballungsräumen	LDEN	1	2	0	0	0
Mittelfranken	Weißenburg-Gunzenhausen	Muhr a.See	Hauptverkehrsstraßen außerhalb von Ballungsräumen	LDEN	174	105	25	8	0
Mittelfranken	Weißenburg-Gunzenhausen	Pappenheim	Hauptverkehrsstraßen außerhalb von Ballungsräumen	LDEN	0	0	0	0	0
Mittelfranken	Weißenburg-Gunzenhausen	Pleinfeld	Hauptverkehrsstraßen außerhalb von Ballungsräumen	LDEN	59	4	0	0	0
Mittelfranken	Weißenburg-Gunzenhausen	Treuchtlingen	Hauptverkehrsstraßen außerhalb von Ballungsräumen	LDEN	449	533	246	1	0
Mittelfranken	Weißenburg-Gunzenhausen	Weißenburg i.Bay.	Hauptverkehrsstraßen außerhalb von Ballungsräumen	LDEN	1323	338	82	11	0
Niederbayern	Deggendorf	Aholming	Hauptverkehrsstraßen außerhalb von Ballungsräumen	LDEN	34	1	3	5	0
Niederbayern	Deggendorf	Außernzell	Hauptverkehrsstraßen außerhalb von Ballungsräumen	LDEN	0	0	0	0	0
Niederbayern	Deggendorf	Bernried	Hauptverkehrsstraßen außerhalb von Ballungsräumen	LDEN	0	0	0	0	0
Niederbayern	Deggendorf	Deggendorf	Hauptverkehrsstraßen außerhalb von Ballungsräumen	LDEN	3816	2199	1266	444	1
Niederbayern	Deggendorf	Grafling	Hauptverkehrsstraßen außerhalb von Ballungsräumen	LDEN	308	141	76	4	0
Niederbayern	Deggendorf	Hengersberg	Hauptverkehrsstraßen außerhalb von Ballungsräumen	LDEN	2618	1634	470	50	8

Reg.Beizirk	Landkreis	Gemeinde	Lärmart	Pegelart	ab 55 bis 59 dB(A)	ab 60 bis 64 dB(A)	ab 65 bis 69 dB(A)	ab 70 bis 74 dB(A)	ab 75 dB(A)
Niederbayern	Deggendorf	Iggensbach	Hauptverkehrsstraßen außerhalb von Ballungsräumen	LDEN	875	392	120	11	3
Niederbayern	Deggendorf	Metten	Hauptverkehrsstraßen außerhalb von Ballungsräumen	LDEN	117	7	0	0	0
Niederbayern	Deggendorf	Moos	Hauptverkehrsstraßen außerhalb von Ballungsräumen	LDEN	88	96	47	0	0
Niederbayern	Deggendorf	Niederalteich	Hauptverkehrsstraßen außerhalb von Ballungsräumen	LDEN	769	406	33	0	0
Niederbayern	Deggendorf	Offenberg	Hauptverkehrsstraßen außerhalb von Ballungsräumen	LDEN	571	165	9	6	0
Niederbayern	Deggendorf	Osterhofen	Hauptverkehrsstraßen außerhalb von Ballungsräumen	LDEN	63	48	37	1	0
Niederbayern	Deggendorf	Otzing	Hauptverkehrsstraßen außerhalb von Ballungsräumen	LDEN	19	23	0	2	0
Niederbayern	Deggendorf	Plattling	Hauptverkehrsstraßen außerhalb von Ballungsräumen	LDEN	924	509	561	165	6
Niederbayern	Deggendorf	Schöllnach	Hauptverkehrsstraßen außerhalb von Ballungsräumen	LDEN	0	0	0	0	0
Niederbayern	Deggendorf	Stephansposching	Hauptverkehrsstraßen außerhalb von Ballungsräumen	LDEN	443	42	31	33	0
Niederbayern	Deggendorf	Winzer	Hauptverkehrsstraßen außerhalb von Ballungsräumen	LDEN	37	57	1	4	0
Niederbayern	Dingolfing-Landau	Dingolfing	Hauptverkehrsstraßen außerhalb von Ballungsräumen	LDEN	2173	615	505	110	5
Niederbayern	Dingolfing-Landau	Frontenhausen	Hauptverkehrsstraßen außerhalb von Ballungsräumen	LDEN	5	3	1	0	0
Niederbayern	Dingolfing-Landau	Gottfrieding	Hauptverkehrsstraßen außerhalb von Ballungsräumen	LDEN	49	0	0	0	0
Niederbayern	Dingolfing-Landau	Landau a.d.Isar	Hauptverkehrsstraßen außerhalb von Ballungsräumen	LDEN	923	286	127	9	0
Niederbayern	Dingolfing-Landau	Loiching	Hauptverkehrsstraßen außerhalb von Ballungsräumen	LDEN	190	20	0	0	0
Niederbayern	Dingolfing-Landau	Mamming	Hauptverkehrsstraßen außerhalb von Ballungsräumen	LDEN	50	28	0	0	0
Niederbayern	Dingolfing-Landau	Marklkofen	Hauptverkehrsstraßen außerhalb von Ballungsräumen	LDEN	23	2	1	0	0
Niederbayern	Dingolfing-Landau	Mengkofen	Hauptverkehrsstraßen außerhalb von Ballungsräumen	LDEN	114	88	121	66	0

Reg.Beizirk	Landkreis	Gemeinde	Lärmart	Pegelart	ab 55 bis 59 dB(A)	ab 60 bis 64 dB(A)	ab 65 bis 69 dB(A)	ab 70 bis 74 dB(A)	ab 75 dB(A)
Niederbayern	Dingolfing-Landau	Moosthenning	Hauptverkehrsstraßen außerhalb von Ballungsräumen	LDEN	19	2	1	0	0
Niederbayern	Dingolfing-Landau	Niederviehbach	Hauptverkehrsstraßen außerhalb von Ballungsräumen	LDEN	231	94	1	0	0
Niederbayern	Dingolfing-Landau	Pilsting	Hauptverkehrsstraßen außerhalb von Ballungsräumen	LDEN	828	184	12	0	0
Niederbayern	Dingolfing-Landau	Reisbach	Hauptverkehrsstraßen außerhalb von Ballungsräumen	LDEN	14	0	0	0	0
Niederbayern	Dingolfing-Landau	Simbach	Hauptverkehrsstraßen außerhalb von Ballungsräumen	LDEN	109	10	2	0	0
Niederbayern	Dingolfing-Landau	Wallersdorf	Hauptverkehrsstraßen außerhalb von Ballungsräumen	LDEN	1190	169	9	2	0
Niederbayern	Freyung-Grafenau	Freyung	Hauptverkehrsstraßen außerhalb von Ballungsräumen	LDEN	363	213	132	12	0
Niederbayern	Freyung-Grafenau	Grafenau	Hauptverkehrsstraßen außerhalb von Ballungsräumen	LDEN	66	19	17	1	0
Niederbayern	Freyung-Grafenau	Hinterschmiding	Hauptverkehrsstraßen außerhalb von Ballungsräumen	LDEN	81	19	17	9	0
Niederbayern	Freyung-Grafenau	Hohenau	Hauptverkehrsstraßen außerhalb von Ballungsräumen	LDEN	0	0	0	0	0
Niederbayern	Freyung-Grafenau	Philippsreut	Hauptverkehrsstraßen außerhalb von Ballungsräumen	LDEN	10	0	0	0	0
Niederbayern	Freyung-Grafenau	Röhrnbach	Hauptverkehrsstraßen außerhalb von Ballungsräumen	LDEN	237	77	15	4	0
Niederbayern	Freyung-Grafenau	Schönberg	Hauptverkehrsstraßen außerhalb von Ballungsräumen	LDEN	0	0	0	0	0
Niederbayern	Freyung-Grafenau	Waldkirchen	Hauptverkehrsstraßen außerhalb von Ballungsräumen	LDEN	510	141	61	8	0
Niederbayern	Kelheim	Abensberg	Hauptverkehrsstraßen außerhalb von Ballungsräumen	LDEN	644	268	173	28	0
Niederbayern	Kelheim	Aiglsbach	Hauptverkehrsstraßen außerhalb von Ballungsräumen	LDEN	95	46	25	0	0
Niederbayern	Kelheim	Bad Abbach	Hauptverkehrsstraßen außerhalb von Ballungsräumen	LDEN	1135	646	315	26	0
Niederbayern	Kelheim	Biburg	Hauptverkehrsstraßen außerhalb von Ballungsräumen	LDEN	66	18	0	0	0
Niederbayern	Kelheim	Elsendorf	Hauptverkehrsstraßen außerhalb von Ballungsräumen	LDEN	330	195	12	2	0

Reg.Beizirk	Landkreis	Gemeinde	Lärmart	Pegelart	ab 55 bis 59 dB(A)	ab 60 bis 64 dB(A)	ab 65 bis 69 dB(A)	ab 70 bis 74 dB(A)	ab 75 dB(A)
Niederbayern	Kelheim	Hausen	Hauptverkehrsstraßen außerhalb von Ballungsräumen	LDEN	689	283	28	0	0
Niederbayern	Kelheim	Kelheim	Hauptverkehrsstraßen außerhalb von Ballungsräumen	LDEN	319	153	233	201	0
Niederbayern	Kelheim	Kirchdorf	Hauptverkehrsstraßen außerhalb von Ballungsräumen	LDEN	94	4	0	0	0
Niederbayern	Kelheim	Langquaid	Hauptverkehrsstraßen außerhalb von Ballungsräumen	LDEN	6	0	0	0	0
Niederbayern	Kelheim	Mainburg	Hauptverkehrsstraßen außerhalb von Ballungsräumen	LDEN	450	228	199	80	0
Niederbayern	Kelheim	Neustadt a.d.Donau	Hauptverkehrsstraßen außerhalb von Ballungsräumen	LDEN	0	1	0	0	0
Niederbayern	Kelheim	Rohr i.NB	Hauptverkehrsstraßen außerhalb von Ballungsräumen	LDEN	128	140	41	1	0
Niederbayern	Kelheim	Saal a.d.Donau	Hauptverkehrsstraßen außerhalb von Ballungsräumen	LDEN	220	91	59	36	3
Niederbayern	Kelheim	Siegenburg	Hauptverkehrsstraßen außerhalb von Ballungsräumen	LDEN	553	80	20	1	0
Niederbayern	Kelheim	Train	Hauptverkehrsstraßen außerhalb von Ballungsräumen	LDEN	116	10	0	0	0
Niederbayern	Kelheim	Volkenschwand	Hauptverkehrsstraßen außerhalb von Ballungsräumen	LDEN	190	149	74	21	0
Niederbayern	Landshut	Altdorf	Hauptverkehrsstraßen außerhalb von Ballungsräumen	LDEN	931	190	28	6	0
Niederbayern	Landshut	Bodenkirchen	Hauptverkehrsstraßen außerhalb von Ballungsräumen	LDEN	0	0	0	0	0
Niederbayern	Landshut	Bruckberg	Hauptverkehrsstraßen außerhalb von Ballungsräumen	LDEN	442	97	0	0	0
Niederbayern	Landshut	Buch a.Erlbach	Hauptverkehrsstraßen außerhalb von Ballungsräumen	LDEN	0	0	0	0	0
Niederbayern	Landshut	Eching	Hauptverkehrsstraßen außerhalb von Ballungsräumen	LDEN	885	220	70	17	0
Niederbayern	Landshut	Ergolding	Hauptverkehrsstraßen außerhalb von Ballungsräumen	LDEN	1857	527	251	92	0
Niederbayern	Landshut	Ergoldsbach	Hauptverkehrsstraßen außerhalb von Ballungsräumen	LDEN	458	230	258	278	27
Niederbayern	Landshut	Essenbach	Hauptverkehrsstraßen außerhalb von Ballungsräumen	LDEN	2717	850	190	204	5

Reg.Beizirk	Landkreis	Gemeinde	Lärmart	Pegelart	ab 55 bis 59 dB(A)	ab 60 bis 64 dB(A)	ab 65 bis 69 dB(A)	ab 70 bis 74 dB(A)	ab 75 dB(A)
Niederbayern	Landshut	Furth	Hauptverkehrsstraßen außerhalb von Ballungsräumen	LDEN	791	215	171	51	9
Niederbayern	Landshut	Geisenhausen	Hauptverkehrsstraßen außerhalb von Ballungsräumen	LDEN	437	166	36	3	0
Niederbayern	Landshut	Hohenthann	Hauptverkehrsstraßen außerhalb von Ballungsräumen	LDEN	66	19	16	0	0
Niederbayern	Landshut	Kumhausen	Hauptverkehrsstraßen außerhalb von Ballungsräumen	LDEN	217	168	112	17	0
Niederbayern	Landshut	Neufahrn i.NB	Hauptverkehrsstraßen außerhalb von Ballungsräumen	LDEN	11	2	0	0	0
Niederbayern	Landshut	Niederaichbach	Hauptverkehrsstraßen außerhalb von Ballungsräumen	LDEN	112	67	3	1	0
Niederbayern	Landshut	Obersüßbach	Hauptverkehrsstraßen außerhalb von Ballungsräumen	LDEN	61	23	18	4	0
Niederbayern	Landshut	Postau	Hauptverkehrsstraßen außerhalb von Ballungsräumen	LDEN	0	0	0	0	0
Niederbayern	Landshut	Rottenburg a.d.Laaber	Hauptverkehrsstraßen außerhalb von Ballungsräumen	LDEN	52	60	72	6	0
Niederbayern	Landshut	Tiefenbach	Hauptverkehrsstraßen außerhalb von Ballungsräumen	LDEN	100	65	20	0	0
Niederbayern	Landshut	Vilsbiburg	Hauptverkehrsstraßen außerhalb von Ballungsräumen	LDEN	267	102	77	8	0
Niederbayern	Landshut	Vilsheim	Hauptverkehrsstraßen außerhalb von Ballungsräumen	LDEN	8	17	5	1	0
Niederbayern	Landshut	Weihmichl	Hauptverkehrsstraßen außerhalb von Ballungsräumen	LDEN	67	30	30	25	0
Niederbayern	Landshut	Weng	Hauptverkehrsstraßen außerhalb von Ballungsräumen	LDEN	0	0	0	0	0
Niederbayern	Landshut	Wörth a.d.Isar	Hauptverkehrsstraßen außerhalb von Ballungsräumen	LDEN	664	70	12	1	0
Niederbayern	Landshut (Stadt)	Landshut	Hauptverkehrsstraßen außerhalb von Ballungsräumen	LDEN	5004	3212	3080	1271	29
Niederbayern	Passau	Aicha vorm Wald	Hauptverkehrsstraßen außerhalb von Ballungsräumen	LDEN	59	26	1	3	1
Niederbayern	Passau	Bad Füssing	Hauptverkehrsstraßen außerhalb von Ballungsräumen	LDEN	0	0	0	0	0
Niederbayern	Passau	Bad Griesbach i.Rottal	Hauptverkehrsstraßen außerhalb von Ballungsräumen	LDEN	99	10	6	0	0

Reg.Beizirk	Landkreis	Gemeinde	Lärmart	Pegelart	ab 55 bis 59 dB(A)	ab 60 bis 64 dB(A)	ab 65 bis 69 dB(A)	ab 70 bis 74 dB(A)	ab 75 dB(A)
Niederbayern	Passau	Büchlberg	Hauptverkehrsstraßen außerhalb von Ballungsräumen	LDEN	20	0	0	0	0
Niederbayern	Passau	Eging a.See	Hauptverkehrsstraßen außerhalb von Ballungsräumen	LDEN	42	29	0	0	0
Niederbayern	Passau	Fürstenzell	Hauptverkehrsstraßen außerhalb von Ballungsräumen	LDEN	309	248	181	22	0
Niederbayern	Passau	Hauzenberg	Hauptverkehrsstraßen außerhalb von Ballungsräumen	LDEN	356	287	198	67	0
Niederbayern	Passau	Hofkirchen	Hauptverkehrsstraßen außerhalb von Ballungsräumen	LDEN	119	58	26	7	2
Niederbayern	Passau	Hutthurm	Hauptverkehrsstraßen außerhalb von Ballungsräumen	LDEN	435	149	28	4	1
Niederbayern	Passau	Kirchham	Hauptverkehrsstraßen außerhalb von Ballungsräumen	LDEN	72	44	40	30	0
Niederbayern	Passau	Malching	Hauptverkehrsstraßen außerhalb von Ballungsräumen	LDEN	91	18	0	0	0
Niederbayern	Passau	Neuburg a.Inn	Hauptverkehrsstraßen außerhalb von Ballungsräumen	LDEN	253	156	56	24	0
Niederbayern	Passau	Neuhaus a.Inn	Hauptverkehrsstraßen außerhalb von Ballungsräumen	LDEN	347	195	19	11	0
Niederbayern	Passau	Neukirchen vorm Wald	Hauptverkehrsstraßen außerhalb von Ballungsräumen	LDEN	118	7	2	0	0
Niederbayern	Passau	Pocking	Hauptverkehrsstraßen außerhalb von Ballungsräumen	LDEN	953	574	238	131	7
Niederbayern	Passau	Rotthalmünster	Hauptverkehrsstraßen außerhalb von Ballungsräumen	LDEN	0	0	0	0	0
Niederbayern	Passau	Ruderting	Hauptverkehrsstraßen außerhalb von Ballungsräumen	LDEN	93	18	5	0	0
Niederbayern	Passau	Ruhstorf a.d.Rott	Hauptverkehrsstraßen außerhalb von Ballungsräumen	LDEN	222	43	8	0	0
Niederbayern	Passau	Salzweg	Hauptverkehrsstraßen außerhalb von Ballungsräumen	LDEN	212	29	5	0	0
Niederbayern	Passau	Tettenweis	Hauptverkehrsstraßen außerhalb von Ballungsräumen	LDEN	100	38	7	9	0
Niederbayern	Passau	Thyrnau	Hauptverkehrsstraßen außerhalb von Ballungsräumen	LDEN	90	62	31	2	0
Niederbayern	Passau	Tiefenbach	Hauptverkehrsstraßen außerhalb von Ballungsräumen	LDEN	279	132	33	6	0

Reg.Beizirk	Landkreis	Gemeinde	Lärmart	Pegelart	ab 55 bis 59 dB(A)	ab 60 bis 64 dB(A)	ab 65 bis 69 dB(A)	ab 70 bis 74 dB(A)	ab 75 dB(A)
Niederbayern	Passau	Tittling	Hauptverkehrsstraßen außerhalb von Ballungsräumen	LDEN	33	20	17	2	0
Niederbayern	Passau	Untergriesbach	Hauptverkehrsstraßen außerhalb von Ballungsräumen	LDEN	24	38	55	4	0
Niederbayern	Passau	Vilshofen an der Donau	Hauptverkehrsstraßen außerhalb von Ballungsräumen	LDEN	681	209	200	209	5
Niederbayern	Passau	Windorf	Hauptverkehrsstraßen außerhalb von Ballungsräumen	LDEN	458	363	203	24	0
Niederbayern	Passau	Witzmannsberg	Hauptverkehrsstraßen außerhalb von Ballungsräumen	LDEN	0	0	0	0	0
Niederbayern	Passau (Stadt)	Passau	Hauptverkehrsstraßen außerhalb von Ballungsräumen	LDEN	5631	2352	1481	895	171
Niederbayern	Regen	Geiersthal	Hauptverkehrsstraßen außerhalb von Ballungsräumen	LDEN	82	53	20	4	0
Niederbayern	Regen	Gotteszell	Hauptverkehrsstraßen außerhalb von Ballungsräumen	LDEN	15	14	13	6	0
Niederbayern	Regen	Kollnburg	Hauptverkehrsstraßen außerhalb von Ballungsräumen	LDEN	13	13	7	0	0
Niederbayern	Regen	Patersdorf	Hauptverkehrsstraßen außerhalb von Ballungsräumen	LDEN	81	56	27	18	0
Niederbayern	Regen	Prackenbach	Hauptverkehrsstraßen außerhalb von Ballungsräumen	LDEN	284	124	60	10	0
Niederbayern	Regen	Regen	Hauptverkehrsstraßen außerhalb von Ballungsräumen	LDEN	776	128	66	24	0
Niederbayern	Regen	Rinchnach	Hauptverkehrsstraßen außerhalb von Ballungsräumen	LDEN	83	55	16	0	0
Niederbayern	Regen	Ruhmannsfelden	Hauptverkehrsstraßen außerhalb von Ballungsräumen	LDEN	124	50	30	9	1
Niederbayern	Regen	Viechtach	Hauptverkehrsstraßen außerhalb von Ballungsräumen	LDEN	209	52	45	0	0
Niederbayern	Regen	Zachenberg	Hauptverkehrsstraßen außerhalb von Ballungsräumen	LDEN	31	0	0	0	0
Niederbayern	Regen	Zwiesel	Hauptverkehrsstraßen außerhalb von Ballungsräumen	LDEN	89	87	35	24	0
Niederbayern	Rottal-Inn	Bad Birnbach	Hauptverkehrsstraßen außerhalb von Ballungsräumen	LDEN	184	73	65	41	3
Niederbayern	Rottal-Inn	Bayerbach	Hauptverkehrsstraßen außerhalb von Ballungsräumen	LDEN	40	11	2	0	0

Reg.Beizirk	Landkreis	Gemeinde	Lärmart	Pegelart	ab 55 bis 59 dB(A)	ab 60 bis 64 dB(A)	ab 65 bis 69 dB(A)	ab 70 bis 74 dB(A)	ab 75 dB(A)
Niederbayern	Rottal-Inn	Eggenfelden	Hauptverkehrsstraßen außerhalb von Ballungsräumen	LDEN	1252	467	146	29	0
Niederbayern	Rottal-Inn	Ering	Hauptverkehrsstraßen außerhalb von Ballungsräumen	LDEN	146	37	3	0	0
Niederbayern	Rottal-Inn	Falkenberg	Hauptverkehrsstraßen außerhalb von Ballungsräumen	LDEN	165	86	11	5	2
Niederbayern	Rottal-Inn	Hebertsfelden	Hauptverkehrsstraßen außerhalb von Ballungsräumen	LDEN	294	177	95	23	5
Niederbayern	Rottal-Inn	Julbach	Hauptverkehrsstraßen außerhalb von Ballungsräumen	LDEN	6	0	0	0	0
Niederbayern	Rottal-Inn	Kirchdorf a.Inn	Hauptverkehrsstraßen außerhalb von Ballungsräumen	LDEN	344	56	9	0	0
Niederbayern	Rottal-Inn	Malgersdorf	Hauptverkehrsstraßen außerhalb von Ballungsräumen	LDEN	42	13	1	1	0
Niederbayern	Rottal-Inn	Massing	Hauptverkehrsstraßen außerhalb von Ballungsräumen	LDEN	109	31	25	20	0
Niederbayern	Rottal-Inn	Mitterskirchen	Hauptverkehrsstraßen außerhalb von Ballungsräumen	LDEN	99	24	3	0	0
Niederbayern	Rottal-Inn	Pfarrkirchen	Hauptverkehrsstraßen außerhalb von Ballungsräumen	LDEN	661	307	288	97	0
Niederbayern	Rottal-Inn	Postmünster	Hauptverkehrsstraßen außerhalb von Ballungsräumen	LDEN	39	23	13	0	0
Niederbayern	Rottal-Inn	Simbach a.Inn	Hauptverkehrsstraßen außerhalb von Ballungsräumen	LDEN	871	310	167	92	20
Niederbayern	Rottal-Inn	Stubenberg	Hauptverkehrsstraßen außerhalb von Ballungsräumen	LDEN	81	35	33	19	5
Niederbayern	Rottal-Inn	Triftern	Hauptverkehrsstraßen außerhalb von Ballungsräumen	LDEN	0	0	0	0	0
Niederbayern	Rottal-Inn	Unterdietfurt	Hauptverkehrsstraßen außerhalb von Ballungsräumen	LDEN	125	29	3	0	0
Niederbayern	Rottal-Inn	Wurmannsquick	Hauptverkehrsstraßen außerhalb von Ballungsräumen	LDEN	268	115	20	13	0
Niederbayern	Rottal-Inn	Zeilarn	Hauptverkehrsstraßen außerhalb von Ballungsräumen	LDEN	151	139	76	19	1
Niederbayern	Straubing (Stadt)	Straubing	Hauptverkehrsstraßen außerhalb von Ballungsräumen	LDEN	1904	511	89	19	0
Niederbayern	Straubing-Bogen	Aiterhofen	Hauptverkehrsstraßen außerhalb von Ballungsräumen	LDEN	542	149	50	0	0

Reg.Beizirk	Landkreis	Gemeinde	Lärmart	Pegelart	ab 55 bis 59 dB(A)	ab 60 bis 64 dB(A)	ab 65 bis 69 dB(A)	ab 70 bis 74 dB(A)	ab 75 dB(A)
Niederbayern	Straubing-Bogen	Ascha	Hauptverkehrsstraßen außerhalb von Ballungsräumen	LDEN	130	14	3	0	0
Niederbayern	Straubing-Bogen	Atting	Hauptverkehrsstraßen außerhalb von Ballungsräumen	LDEN	59	35	15	1	0
Niederbayern	Straubing-Bogen	Bogen	Hauptverkehrsstraßen außerhalb von Ballungsräumen	LDEN	760	376	215	57	4
Niederbayern	Straubing-Bogen	Feldkirchen	Hauptverkehrsstraßen außerhalb von Ballungsräumen	LDEN	0	0	0	0	0
Niederbayern	Straubing-Bogen	Hunderdorf	Hauptverkehrsstraßen außerhalb von Ballungsräumen	LDEN	107	42	16	1	0
Niederbayern	Straubing-Bogen	Kirchroth	Hauptverkehrsstraßen außerhalb von Ballungsräumen	LDEN	1596	401	22	2	0
Niederbayern	Straubing-Bogen	Loitzendorf	Hauptverkehrsstraßen außerhalb von Ballungsräumen	LDEN	55	32	13	0	0
Niederbayern	Straubing-Bogen	Mariaposching	Hauptverkehrsstraßen außerhalb von Ballungsräumen	LDEN	124	87	5	6	0
Niederbayern	Straubing-Bogen	Mitterfels	Hauptverkehrsstraßen außerhalb von Ballungsräumen	LDEN	2	0	0	0	0
Niederbayern	Straubing-Bogen	Niederwinkling	Hauptverkehrsstraßen außerhalb von Ballungsräumen	LDEN	76	82	20	8	0
Niederbayern	Straubing-Bogen	Oberschneiding	Hauptverkehrsstraßen außerhalb von Ballungsräumen	LDEN	154	15	8	0	0
Niederbayern	Straubing-Bogen	Parkstetten	Hauptverkehrsstraßen außerhalb von Ballungsräumen	LDEN	294	57	8	2	0
Niederbayern	Straubing-Bogen	Rattiszell	Hauptverkehrsstraßen außerhalb von Ballungsräumen	LDEN	18	3	4	0	0
Niederbayern	Straubing-Bogen	Schwarzach	Hauptverkehrsstraßen außerhalb von Ballungsräumen	LDEN	151	50	21	7	1
Niederbayern	Straubing-Bogen	Stallwang	Hauptverkehrsstraßen außerhalb von Ballungsräumen	LDEN	56	18	2	0	0
Niederbayern	Straubing-Bogen	Steinach	Hauptverkehrsstraßen außerhalb von Ballungsräumen	LDEN	1439	232	51	4	0
Niederbayern	Straubing-Bogen	Windberg	Hauptverkehrsstraßen außerhalb von Ballungsräumen	LDEN	0	0	0	0	0
Oberbayern	Altötting	Altötting	Hauptverkehrsstraßen außerhalb von Ballungsräumen	LDEN	853	432	163	22	0
Oberbayern	Altötting	Burghausen	Hauptverkehrsstraßen außerhalb von Ballungsräumen	LDEN	513	146	237	173	0

Reg.Beizirk	Landkreis	Gemeinde	Lärmart	Pegelart	ab 55 bis 59 dB(A)	ab 60 bis 64 dB(A)	ab 65 bis 69 dB(A)	ab 70 bis 74 dB(A)	ab 75 dB(A)
Oberbayern	Altötting	Burgkirchen a.d.Alz	Hauptverkehrsstraßen außerhalb von Ballungsräumen	LDEN	419	309	86	15	0
Oberbayern	Altötting	Emmerting	Hauptverkehrsstraßen außerhalb von Ballungsräumen	LDEN	279	104	9	14	0
Oberbayern	Altötting	Erlbach	Hauptverkehrsstraßen außerhalb von Ballungsräumen	LDEN	27	10	3	0	0
Oberbayern	Altötting	Garching a.d.Alz	Hauptverkehrsstraßen außerhalb von Ballungsräumen	LDEN	522	282	296	120	0
Oberbayern	Altötting	Haiming	Hauptverkehrsstraßen außerhalb von Ballungsräumen	LDEN	62	12	0	0	0
Oberbayern	Altötting	Kastl	Hauptverkehrsstraßen außerhalb von Ballungsräumen	LDEN	98	31	12	0	0
Oberbayern	Altötting	Markt	Hauptverkehrsstraßen außerhalb von Ballungsräumen	LDEN	105	43	1	0	0
Oberbayern	Altötting	Mehring	Hauptverkehrsstraßen außerhalb von Ballungsräumen	LDEN	134	58	64	0	0
Oberbayern	Altötting	Neuötting	Hauptverkehrsstraßen außerhalb von Ballungsräumen	LDEN	1177	379	161	20	0
Oberbayern	Altötting	Perach	Hauptverkehrsstraßen außerhalb von Ballungsräumen	LDEN	0	0	0	0	0
Oberbayern	Altötting	Reischach	Hauptverkehrsstraßen außerhalb von Ballungsräumen	LDEN	153	99	166	55	1
Oberbayern	Altötting	Stammham	Hauptverkehrsstraßen außerhalb von Ballungsräumen	LDEN	157	20	1	0	0
Oberbayern	Altötting	Teising	Hauptverkehrsstraßen außerhalb von Ballungsräumen	LDEN	119	166	119	3	0
Oberbayern	Altötting	Töging a.Inn	Hauptverkehrsstraßen außerhalb von Ballungsräumen	LDEN	31	0	0	0	0
Oberbayern	Altötting	Tüßling	Hauptverkehrsstraßen außerhalb von Ballungsräumen	LDEN	6	5	1	0	0
Oberbayern	Altötting	Unterneukirchen	Hauptverkehrsstraßen außerhalb von Ballungsräumen	LDEN	242	117	16	6	0
Oberbayern	Altötting	Winhöring	Hauptverkehrsstraßen außerhalb von Ballungsräumen	LDEN	543	134	34	4	0
Oberbayern	Bad Tölz-Wolfratshausen	Bad Heilbrunn	Hauptverkehrsstraßen außerhalb von Ballungsräumen	LDEN	261	237	55	8	1
Oberbayern	Bad Tölz-Wolfratshausen	Bad Tölz	Hauptverkehrsstraßen außerhalb von Ballungsräumen	LDEN	1351	970	592	61	0

Reg.Beizirk	Landkreis	Gemeinde	Lärmart	Pegelart	ab 55 bis 59 dB(A)	ab 60 bis 64 dB(A)	ab 65 bis 69 dB(A)	ab 70 bis 74 dB(A)	ab 75 dB(A)
Oberbayern	Bad Tölz- Wolfratshausen	Bichl	Hauptverkehrsstraßen außerhalb von Ballungsräumen	LDEN	64	7	5	0	0
Oberbayern	Bad Tölz- Wolfratshausen	Dietramszell	Hauptverkehrsstraßen außerhalb von Ballungsräumen	LDEN	81	88	27	10	0
Oberbayern	Bad Tölz- Wolfratshausen	Egling	Hauptverkehrsstraßen außerhalb von Ballungsräumen	LDEN	59	8	15	1	1
Oberbayern	Bad Tölz- Wolfratshausen	Eurasburg	Hauptverkehrsstraßen außerhalb von Ballungsräumen	LDEN	90	43	14	0	0
Oberbayern	Bad Tölz- Wolfratshausen	Gaißach	Hauptverkehrsstraßen außerhalb von Ballungsräumen	LDEN	377	170	43	10	0
Oberbayern	Bad Tölz- Wolfratshausen	Geretsried	Hauptverkehrsstraßen außerhalb von Ballungsräumen	LDEN	980	417	125	14	0
Oberbayern	Bad Tölz- Wolfratshausen	Greiling	Hauptverkehrsstraßen außerhalb von Ballungsräumen	LDEN	230	101	24	0	0
Oberbayern	Bad Tölz- Wolfratshausen	Icking	Hauptverkehrsstraßen außerhalb von Ballungsräumen	LDEN	120	97	23	20	0
Oberbayern	Bad Tölz- Wolfratshausen	Königsdorf	Hauptverkehrsstraßen außerhalb von Ballungsräumen	LDEN	94	77	76	6	0
Oberbayern	Bad Tölz- Wolfratshausen	Lenggries	Hauptverkehrsstraßen außerhalb von Ballungsräumen	LDEN	768	122	13	0	0
Oberbayern	Bad Tölz- Wolfratshausen	Münsing	Hauptverkehrsstraßen außerhalb von Ballungsräumen	LDEN	143	171	101	9	0
Oberbayern	Bad Tölz- Wolfratshausen	Reichersbeuern	Hauptverkehrsstraßen außerhalb von Ballungsräumen	LDEN	109	22	11	0	0
Oberbayern	Bad Tölz- Wolfratshausen	Sachsenkam	Hauptverkehrsstraßen außerhalb von Ballungsräumen	LDEN	165	11	9	3	0
Oberbayern	Bad Tölz- Wolfratshausen	Wackersberg	Hauptverkehrsstraßen außerhalb von Ballungsräumen	LDEN	137	20	1	0	0
Oberbayern	Bad Tölz- Wolfratshausen	Wolfratshausen	Hauptverkehrsstraßen außerhalb von Ballungsräumen	LDEN	1124	671	584	571	12
Oberbayern	Berchtesgadener Land	Ainring	Hauptverkehrsstraßen außerhalb von Ballungsräumen	LDEN	540	220	160	10	0
Oberbayern	Berchtesgadener Land	Anger	Hauptverkehrsstraßen außerhalb von Ballungsräumen	LDEN	1619	1116	409	79	8
Oberbayern	Berchtesgadener Land	Bad Reichenhall	Hauptverkehrsstraßen außerhalb von Ballungsräumen	LDEN	1598	643	348	130	1
Oberbayern	Berchtesgadener Land	Bayerisch Gmain	Hauptverkehrsstraßen außerhalb von Ballungsräumen	LDEN	321	196	121	19	0

Reg.Beizirk	Landkreis	Gemeinde	Lärmart	Pegelart	ab 55 bis 59 dB(A)	ab 60 bis 64 dB(A)	ab 65 bis 69 dB(A)	ab 70 bis 74 dB(A)	ab 75 dB(A)
Oberbayern	Berchtesgadener Land	Berchtesgaden	Hauptverkehrsstraßen außerhalb von Ballungsräumen	LDEN	484	242	159	48	11
Oberbayern	Berchtesgadener Land	Bischofswiesen	Hauptverkehrsstraßen außerhalb von Ballungsräumen	LDEN	880	505	426	93	6
Oberbayern	Berchtesgadener Land	Freilassing	Hauptverkehrsstraßen außerhalb von Ballungsräumen	LDEN	1178	644	461	152	3
Oberbayern	Berchtesgadener Land	Laufen	Hauptverkehrsstraßen außerhalb von Ballungsräumen	LDEN	419	218	182	152	7
Oberbayern	Berchtesgadener Land	Piding	Hauptverkehrsstraßen außerhalb von Ballungsräumen	LDEN	2292	1153	396	39	2
Oberbayern	Berchtesgadener Land	Ramsau b.Berchtesgaden	Hauptverkehrsstraßen außerhalb von Ballungsräumen	LDEN	254	197	82	28	0
Oberbayern	Berchtesgadener Land	Saaldorf-Surheim	Hauptverkehrsstraßen außerhalb von Ballungsräumen	LDEN	68	7	0	0	0
Oberbayern	Berchtesgadener Land	Schneizlreuth	Hauptverkehrsstraßen außerhalb von Ballungsräumen	LDEN	9	5	4	0	3
Oberbayern	Berchtesgadener Land	Schönau a.Königssee	Hauptverkehrsstraßen außerhalb von Ballungsräumen	LDEN	22	18	1	0	0
Oberbayern	Berchtesgadener Land	Teisendorf	Hauptverkehrsstraßen außerhalb von Ballungsräumen	LDEN	681	404	254	90	14
Oberbayern	Dachau	Altomünster	Hauptverkehrsstraßen außerhalb von Ballungsräumen	LDEN	7	0	0	0	0
Oberbayern	Dachau	Bergkirchen	Hauptverkehrsstraßen außerhalb von Ballungsräumen	LDEN	1381	430	195	21	1
Oberbayern	Dachau	Dachau	Hauptverkehrsstraßen außerhalb von Ballungsräumen	LDEN	1963	1013	922	376	2
Oberbayern	Dachau	Erdweg	Hauptverkehrsstraßen außerhalb von Ballungsräumen	LDEN	0	0	0	0	0
Oberbayern	Dachau	Haimhausen	Hauptverkehrsstraßen außerhalb von Ballungsräumen	LDEN	236	237	109	38	0
Oberbayern	Dachau	Hebertshausen	Hauptverkehrsstraßen außerhalb von Ballungsräumen	LDEN	273	212	269	70	0
Oberbayern	Dachau	Karlsfeld	Hauptverkehrsstraßen außerhalb von Ballungsräumen	LDEN	3165	987	271	170	35
Oberbayern	Dachau	Markt Indersdorf	Hauptverkehrsstraßen außerhalb von Ballungsräumen	LDEN	262	257	256	11	0
Oberbayern	Dachau	Odelzhausen	Hauptverkehrsstraßen außerhalb von Ballungsräumen	LDEN	1164	487	210	35	0

Reg.Beizirk	Landkreis	Gemeinde	Lärmart	Pegelart	ab 55 bis 59 dB(A)	ab 60 bis 64 dB(A)	ab 65 bis 69 dB(A)	ab 70 bis 74 dB(A)	ab 75 dB(A)
Oberbayern	Dachau	Pfaffenhofen a.d.Glonn	Hauptverkehrsstraßen außerhalb von Ballungsräumen	LDEN	49	3	0	0	0
Oberbayern	Dachau	Schwabhausen	Hauptverkehrsstraßen außerhalb von Ballungsräumen	LDEN	48	36	36	0	0
Oberbayern	Dachau	Sulzemoos	Hauptverkehrsstraßen außerhalb von Ballungsräumen	LDEN	1121	334	58	0	0
Oberbayern	Ebersberg	Anzing	Hauptverkehrsstraßen außerhalb von Ballungsräumen	LDEN	558	85	17	1	0
Oberbayern	Ebersberg	Ebersberg	Hauptverkehrsstraßen außerhalb von Ballungsräumen	LDEN	357	229	243	125	0
Oberbayern	Ebersberg	Forstinning	Hauptverkehrsstraßen außerhalb von Ballungsräumen	LDEN	404	83	69	26	1
Oberbayern	Ebersberg	Grafiing b.München	Hauptverkehrsstraßen außerhalb von Ballungsräumen	LDEN	9	0	0	0	0
Oberbayern	Ebersberg	Hohenlinden	Hauptverkehrsstraßen außerhalb von Ballungsräumen	LDEN	481	89	71	63	10
Oberbayern	Ebersberg	Kirchseeon	Hauptverkehrsstraßen außerhalb von Ballungsräumen	LDEN	871	632	726	166	2
Oberbayern	Ebersberg	Markt Schwaben	Hauptverkehrsstraßen außerhalb von Ballungsräumen	LDEN	427	425	392	205	0
Oberbayern	Ebersberg	Pliening	Hauptverkehrsstraßen außerhalb von Ballungsräumen	LDEN	393	197	220	26	0
Oberbayern	Ebersberg	Poing	Hauptverkehrsstraßen außerhalb von Ballungsräumen	LDEN	441	3	7	0	0
Oberbayern	Ebersberg	Steinhöring	Hauptverkehrsstraßen außerhalb von Ballungsräumen	LDEN	383	204	144	76	5
Oberbayern	Ebersberg	Vaterstetten	Hauptverkehrsstraßen außerhalb von Ballungsräumen	LDEN	3194	1070	126	7	0
Oberbayern	Ebersberg	Zorneding	Hauptverkehrsstraßen außerhalb von Ballungsräumen	LDEN	312	24	12	0	0
Oberbayern	Eichstätt	Adelschlag	Hauptverkehrsstraßen außerhalb von Ballungsräumen	LDEN	85	30	12	0	0
Oberbayern	Eichstätt	Beilngries	Hauptverkehrsstraßen außerhalb von Ballungsräumen	LDEN	151	109	33	0	0
Oberbayern	Eichstätt	Buxheim	Hauptverkehrsstraßen außerhalb von Ballungsräumen	LDEN	0	0	0	0	0
Oberbayern	Eichstätt	Denkendorf	Hauptverkehrsstraßen außerhalb von Ballungsräumen	LDEN	1532	636	102	46	4

Reg.Beizirk	Landkreis	Gemeinde	Lärmart	Pegelart	ab 55 bis 59 dB(A)	ab 60 bis 64 dB(A)	ab 65 bis 69 dB(A)	ab 70 bis 74 dB(A)	ab 75 dB(A)
Oberbayern	Eichstätt	Eichstätt	Hauptverkehrsstraßen außerhalb von Ballungsräumen	LDEN	469	181	202	164	9
Oberbayern	Eichstätt	Eitensheim	Hauptverkehrsstraßen außerhalb von Ballungsräumen	LDEN	40	0	0	0	0
Oberbayern	Eichstätt	Gaimersheim	Hauptverkehrsstraßen außerhalb von Ballungsräumen	LDEN	509	324	242	37	6
Oberbayern	Eichstätt	Großmehring	Hauptverkehrsstraßen außerhalb von Ballungsräumen	LDEN	170	63	11	4	0
Oberbayern	Eichstätt	Hepberg	Hauptverkehrsstraßen außerhalb von Ballungsräumen	LDEN	1088	555	100	0	0
Oberbayern	Eichstätt	Kinding	Hauptverkehrsstraßen außerhalb von Ballungsräumen	LDEN	570	208	10	0	0
Oberbayern	Eichstätt	Kipfenberg	Hauptverkehrsstraßen außerhalb von Ballungsräumen	LDEN	180	35	0	0	0
Oberbayern	Eichstätt	Kösching	Hauptverkehrsstraßen außerhalb von Ballungsräumen	LDEN	163	3	1	0	0
Oberbayern	Eichstätt	Lenting	Hauptverkehrsstraßen außerhalb von Ballungsräumen	LDEN	1362	609	179	29	12
Oberbayern	Eichstätt	Stammham	Hauptverkehrsstraßen außerhalb von Ballungsräumen	LDEN	868	346	147	19	0
Oberbayern	Eichstätt	Wettstetten	Hauptverkehrsstraßen außerhalb von Ballungsräumen	LDEN	78	68	22	0	0
Oberbayern	Erding	Berglern	Hauptverkehrsstraßen außerhalb von Ballungsräumen	LDEN	7	9	2	0	0
Oberbayern	Erding	Bockhorn	Hauptverkehrsstraßen außerhalb von Ballungsräumen	LDEN	208	158	158	48	0
Oberbayern	Erding	Buch a.Buchrain	Hauptverkehrsstraßen außerhalb von Ballungsräumen	LDEN	54	4	0	0	0
Oberbayern	Erding	Dorfen	Hauptverkehrsstraßen außerhalb von Ballungsräumen	LDEN	485	184	157	87	13
Oberbayern	Erding	Eitting	Hauptverkehrsstraßen außerhalb von Ballungsräumen	LDEN	453	98	2	0	0
Oberbayern	Erding	Erding	Hauptverkehrsstraßen außerhalb von Ballungsräumen	LDEN	1408	457	148	28	0
Oberbayern	Erding	Finsing	Hauptverkehrsstraßen außerhalb von Ballungsräumen	LDEN	127	108	22	13	0
Oberbayern	Erding	Forstern	Hauptverkehrsstraßen außerhalb von Ballungsräumen	LDEN	23	0	0	0	0

Reg.Beizirk	Landkreis	Gemeinde	Lärmart	Pegelart	ab 55 bis 59 dB(A)	ab 60 bis 64 dB(A)	ab 65 bis 69 dB(A)	ab 70 bis 74 dB(A)	ab 75 dB(A)
Oberbayern	Erding	Fraunberg	Hauptverkehrsstraßen außerhalb von Ballungsräumen	LDEN	0	0	0	0	0
Oberbayern	Erding	Inning a.Holz	Hauptverkehrsstraßen außerhalb von Ballungsräumen	LDEN	45	26	38	5	0
Oberbayern	Erding	Isen	Hauptverkehrsstraßen außerhalb von Ballungsräumen	LDEN	0	0	0	0	0
Oberbayern	Erding	Langenpreising	Hauptverkehrsstraßen außerhalb von Ballungsräumen	LDEN	60	14	0	0	0
Oberbayern	Erding	Lengdorf	Hauptverkehrsstraßen außerhalb von Ballungsräumen	LDEN	125	11	0	0	0
Oberbayern	Erding	Moosinning	Hauptverkehrsstraßen außerhalb von Ballungsräumen	LDEN	498	367	453	69	0
Oberbayern	Erding	Neuching	Hauptverkehrsstraßen außerhalb von Ballungsräumen	LDEN	0	0	0	0	0
Oberbayern	Erding	Oberding	Hauptverkehrsstraßen außerhalb von Ballungsräumen	LDEN	48	73	0	0	0
Oberbayern	Erding	Ottenhofen	Hauptverkehrsstraßen außerhalb von Ballungsräumen	LDEN	0	0	0	0	0
Oberbayern	Erding	Pastetten	Hauptverkehrsstraßen außerhalb von Ballungsräumen	LDEN	325	87	36	0	0
Oberbayern	Erding	Sankt Wolfgang	Hauptverkehrsstraßen außerhalb von Ballungsräumen	LDEN	11	0	0	0	0
Oberbayern	Erding	Taufkirchen (Vils)	Hauptverkehrsstraßen außerhalb von Ballungsräumen	LDEN	218	189	186	82	35
Oberbayern	Erding	Walpertskirchen	Hauptverkehrsstraßen außerhalb von Ballungsräumen	LDEN	10	0	0	0	0
Oberbayern	Erding	Wörth	Hauptverkehrsstraßen außerhalb von Ballungsräumen	LDEN	194	109	88	40	0
Oberbayern	Freising	Allershausen	Hauptverkehrsstraßen außerhalb von Ballungsräumen	LDEN	2336	1145	245	68	0
Oberbayern	Freising	Attenkirchen	Hauptverkehrsstraßen außerhalb von Ballungsräumen	LDEN	164	87	104	14	1
Oberbayern	Freising	Eching	Hauptverkehrsstraßen außerhalb von Ballungsräumen	LDEN	4446	1481	359	58	0
Oberbayern	Freising	Fahrenzhausen	Hauptverkehrsstraßen außerhalb von Ballungsräumen	LDEN	612	405	249	56	0
Oberbayern	Freising	Freising	Hauptverkehrsstraßen außerhalb von Ballungsräumen	LDEN	3436	1715	560	655	8

Reg.Beizirk	Landkreis	Gemeinde	Lärmart	Pegelart	ab 55 bis 59 dB(A)	ab 60 bis 64 dB(A)	ab 65 bis 69 dB(A)	ab 70 bis 74 dB(A)	ab 75 dB(A)
Oberbayern	Freising	Hallbergmoos	Hauptverkehrsstraßen außerhalb von Ballungsräumen	LDEN	20	13	17	0	0
Oberbayern	Freising	Hohenkammer	Hauptverkehrsstraßen außerhalb von Ballungsräumen	LDEN	254	228	151	33	0
Oberbayern	Freising	Kirchdorf a.d.Amper	Hauptverkehrsstraßen außerhalb von Ballungsräumen	LDEN	0	0	0	0	0
Oberbayern	Freising	Kranzberg	Hauptverkehrsstraßen außerhalb von Ballungsräumen	LDEN	795	239	23	0	0
Oberbayern	Freising	Langenbach	Hauptverkehrsstraßen außerhalb von Ballungsräumen	LDEN	317	203	74	0	0
Oberbayern	Freising	Marzling	Hauptverkehrsstraßen außerhalb von Ballungsräumen	LDEN	167	62	31	0	0
Oberbayern	Freising	Moosburg a.d.Isar	Hauptverkehrsstraßen außerhalb von Ballungsräumen	LDEN	852	453	174	7	0
Oberbayern	Freising	Neufahrn b.Freising	Hauptverkehrsstraßen außerhalb von Ballungsräumen	LDEN	3126	925	635	16	0
Oberbayern	Freising	Paunzhausen	Hauptverkehrsstraßen außerhalb von Ballungsräumen	LDEN	126	110	30	0	0
Oberbayern	Freising	Wang	Hauptverkehrsstraßen außerhalb von Ballungsräumen	LDEN	31	59	28	13	0
Oberbayern	Freising	Wolfersdorf	Hauptverkehrsstraßen außerhalb von Ballungsräumen	LDEN	0	0	0	0	0
Oberbayern	Freising	Zolling	Hauptverkehrsstraßen außerhalb von Ballungsräumen	LDEN	218	118	40	0	0
Oberbayern	Fürstenfeldbruck	Alling	Hauptverkehrsstraßen außerhalb von Ballungsräumen	LDEN	195	258	139	5	0
Oberbayern	Fürstenfeldbruck	Egenhofen	Hauptverkehrsstraßen außerhalb von Ballungsräumen	LDEN	0	0	0	0	0
Oberbayern	Fürstenfeldbruck	Eichenau	Hauptverkehrsstraßen außerhalb von Ballungsräumen	LDEN	554	223	383	264	0
Oberbayern	Fürstenfeldbruck	Emmering	Hauptverkehrsstraßen außerhalb von Ballungsräumen	LDEN	22	0	0	0	0
Oberbayern	Fürstenfeldbruck	Fürstenfeldbruck	Hauptverkehrsstraßen außerhalb von Ballungsräumen	LDEN	2526	569	394	541	55
Oberbayern	Fürstenfeldbruck	Germering	Hauptverkehrsstraßen außerhalb von Ballungsräumen	LDEN	3991	1319	1013	24	4
Oberbayern	Fürstenfeldbruck	Gräfrath	Hauptverkehrsstraßen außerhalb von Ballungsräumen	LDEN	196	58	17	1	0

Reg.Beizirk	Landkreis	Gemeinde	Lärmart	Pegelart	ab 55 bis 59 dB(A)	ab 60 bis 64 dB(A)	ab 65 bis 69 dB(A)	ab 70 bis 74 dB(A)	ab 75 dB(A)
Oberbayern	Fürstfeldbruck	Gröbenzell	Hauptverkehrsstraßen außerhalb von Ballungsräumen	LDEN	1245	411	568	176	0
Oberbayern	Fürstfeldbruck	Hattenhofen	Hauptverkehrsstraßen außerhalb von Ballungsräumen	LDEN	43	21	22	1	0
Oberbayern	Fürstfeldbruck	Landsberied	Hauptverkehrsstraßen außerhalb von Ballungsräumen	LDEN	0	0	0	0	0
Oberbayern	Fürstfeldbruck	Maisach	Hauptverkehrsstraßen außerhalb von Ballungsräumen	LDEN	324	97	69	44	0
Oberbayern	Fürstfeldbruck	Mammendorf	Hauptverkehrsstraßen außerhalb von Ballungsräumen	LDEN	253	279	187	13	0
Oberbayern	Fürstfeldbruck	Olching	Hauptverkehrsstraßen außerhalb von Ballungsräumen	LDEN	4463	1922	918	252	4
Oberbayern	Fürstfeldbruck	Puchheim	Hauptverkehrsstraßen außerhalb von Ballungsräumen	LDEN	477	155	46	1	0
Oberbayern	Fürstfeldbruck	Schöngesing	Hauptverkehrsstraßen außerhalb von Ballungsräumen	LDEN	202	91	15	0	0
Oberbayern	Garmisch-Partenkirchen	Bad Bayersoien	Hauptverkehrsstraßen außerhalb von Ballungsräumen	LDEN	257	116	61	18	0
Oberbayern	Garmisch-Partenkirchen	Bad Kohlgrub	Hauptverkehrsstraßen außerhalb von Ballungsräumen	LDEN	212	171	84	46	0
Oberbayern	Garmisch-Partenkirchen	Eschenlohe	Hauptverkehrsstraßen außerhalb von Ballungsräumen	LDEN	197	48	55	27	0
Oberbayern	Garmisch-Partenkirchen	Ettal	Hauptverkehrsstraßen außerhalb von Ballungsräumen	LDEN	0	0	0	0	0
Oberbayern	Garmisch-Partenkirchen	Garmisch-Partenkirchen	Hauptverkehrsstraßen außerhalb von Ballungsräumen	LDEN	1352	1218	1478	464	0
Oberbayern	Garmisch-Partenkirchen	Grainau	Hauptverkehrsstraßen außerhalb von Ballungsräumen	LDEN	18	12	3	0	0
Oberbayern	Garmisch-Partenkirchen	Großweil	Hauptverkehrsstraßen außerhalb von Ballungsräumen	LDEN	105	76	28	3	0
Oberbayern	Garmisch-Partenkirchen	Krün	Hauptverkehrsstraßen außerhalb von Ballungsräumen	LDEN	149	91	28	9	0
Oberbayern	Garmisch-Partenkirchen	Mittenwald	Hauptverkehrsstraßen außerhalb von Ballungsräumen	LDEN	5	11	14	4	0
Oberbayern	Garmisch-Partenkirchen	Murnau a.Staffelsee	Hauptverkehrsstraßen außerhalb von Ballungsräumen	LDEN	673	357	266	86	0
Oberbayern	Garmisch-Partenkirchen	Oberammergau	Hauptverkehrsstraßen außerhalb von Ballungsräumen	LDEN	1	0	0	0	0

Reg.Beizirk	Landkreis	Gemeinde	Lärmart	Pegelart	ab 55 bis 59 dB(A)	ab 60 bis 64 dB(A)	ab 65 bis 69 dB(A)	ab 70 bis 74 dB(A)	ab 75 dB(A)
Oberbayern	Garmisch-Partenkirchen	Oberau	Hauptverkehrsstraßen außerhalb von Ballungsräumen	LDEN	219	81	80	56	48
Oberbayern	Garmisch-Partenkirchen	Ohlstadt	Hauptverkehrsstraßen außerhalb von Ballungsräumen	LDEN	41	26	3	4	0
Oberbayern	Garmisch-Partenkirchen	Saulgrub	Hauptverkehrsstraßen außerhalb von Ballungsräumen	LDEN	70	22	0	0	0
Oberbayern	Garmisch-Partenkirchen	Seehausen a.Staffelsee	Hauptverkehrsstraßen außerhalb von Ballungsräumen	LDEN	114	24	37	13	0
Oberbayern	Garmisch-Partenkirchen	Spatzenhausen	Hauptverkehrsstraßen außerhalb von Ballungsräumen	LDEN	81	42	19	3	0
Oberbayern	Garmisch-Partenkirchen	Unterammergau	Hauptverkehrsstraßen außerhalb von Ballungsräumen	LDEN	115	44	11	0	0
Oberbayern	Landsberg am Lech	Denklingen	Hauptverkehrsstraßen außerhalb von Ballungsräumen	LDEN	10	3	4	8	0
Oberbayern	Landsberg am Lech	Dießen am Ammersee	Hauptverkehrsstraßen außerhalb von Ballungsräumen	LDEN	101	79	65	73	0
Oberbayern	Landsberg am Lech	Eching am Ammersee	Hauptverkehrsstraßen außerhalb von Ballungsräumen	LDEN	355	48	0	0	0
Oberbayern	Landsberg am Lech	Eresing	Hauptverkehrsstraßen außerhalb von Ballungsräumen	LDEN	0	0	0	0	0
Oberbayern	Landsberg am Lech	Finning	Hauptverkehrsstraßen außerhalb von Ballungsräumen	LDEN	0	0	0	0	0
Oberbayern	Landsberg am Lech	Fuchstal	Hauptverkehrsstraßen außerhalb von Ballungsräumen	LDEN	47	33	15	17	0
Oberbayern	Landsberg am Lech	Greifenberg	Hauptverkehrsstraßen außerhalb von Ballungsräumen	LDEN	436	53	0	0	0
Oberbayern	Landsberg am Lech	Hurlach	Hauptverkehrsstraßen außerhalb von Ballungsräumen	LDEN	64	3	0	0	0
Oberbayern	Landsberg am Lech	Igling	Hauptverkehrsstraßen außerhalb von Ballungsräumen	LDEN	382	207	5	0	0
Oberbayern	Landsberg am Lech	Kaufering	Hauptverkehrsstraßen außerhalb von Ballungsräumen	LDEN	2	2	0	0	0
Oberbayern	Landsberg am Lech	Kinsau	Hauptverkehrsstraßen außerhalb von Ballungsräumen	LDEN	16	10	6	4	2
Oberbayern	Landsberg am Lech	Landsberg am Lech	Hauptverkehrsstraßen außerhalb von Ballungsräumen	LDEN	2238	158	25	3	2
Oberbayern	Landsberg am Lech	Obermeitingen	Hauptverkehrsstraßen außerhalb von Ballungsräumen	LDEN	19	3	0	0	0

Reg.Beizirk	Landkreis	Gemeinde	Lärmart	Pegelart	ab 55 bis 59 dB(A)	ab 60 bis 64 dB(A)	ab 65 bis 69 dB(A)	ab 70 bis 74 dB(A)	ab 75 dB(A)
Oberbayern	Landsberg am Lech	Penzing	Hauptverkehrsstraßen außerhalb von Ballungsräumen	LDEN	71	9	7	1	0
Oberbayern	Landsberg am Lech	Pürgen	Hauptverkehrsstraßen außerhalb von Ballungsräumen	LDEN	112	52	9	0	0
Oberbayern	Landsberg am Lech	Schondorf am Ammersee	Hauptverkehrsstraßen außerhalb von Ballungsräumen	LDEN	256	148	66	5	0
Oberbayern	Landsberg am Lech	Schwifting	Hauptverkehrsstraßen außerhalb von Ballungsräumen	LDEN	432	184	20	0	0
Oberbayern	Landsberg am Lech	Unterdießen	Hauptverkehrsstraßen außerhalb von Ballungsräumen	LDEN	11	6	3	2	0
Oberbayern	Landsberg am Lech	Utting am Ammersee	Hauptverkehrsstraßen außerhalb von Ballungsräumen	LDEN	82	86	111	47	0
Oberbayern	Landsberg am Lech	Vilgertshofen	Hauptverkehrsstraßen außerhalb von Ballungsräumen	LDEN	0	0	0	0	0
Oberbayern	Landsberg am Lech	Windach	Hauptverkehrsstraßen außerhalb von Ballungsräumen	LDEN	340	97	3	0	0
Oberbayern	Miesbach	Bad Wiessee	Hauptverkehrsstraßen außerhalb von Ballungsräumen	LDEN	499	314	428	59	0
Oberbayern	Miesbach	Gmund a.Tegernsee	Hauptverkehrsstraßen außerhalb von Ballungsräumen	LDEN	634	592	372	181	11
Oberbayern	Miesbach	Hausham	Hauptverkehrsstraßen außerhalb von Ballungsräumen	LDEN	432	279	316	90	1
Oberbayern	Miesbach	Holzkirchen	Hauptverkehrsstraßen außerhalb von Ballungsräumen	LDEN	1072	740	832	349	5
Oberbayern	Miesbach	Irschenberg	Hauptverkehrsstraßen außerhalb von Ballungsräumen	LDEN	340	269	233	54	49
Oberbayern	Miesbach	Kreuth	Hauptverkehrsstraßen außerhalb von Ballungsräumen	LDEN	212	213	72	34	1
Oberbayern	Miesbach	Miesbach	Hauptverkehrsstraßen außerhalb von Ballungsräumen	LDEN	786	445	381	261	3
Oberbayern	Miesbach	Otterfing	Hauptverkehrsstraßen außerhalb von Ballungsräumen	LDEN	117	87	59	24	0
Oberbayern	Miesbach	Rottach-Egern	Hauptverkehrsstraßen außerhalb von Ballungsräumen	LDEN	276	143	177	53	2
Oberbayern	Miesbach	Schliersee	Hauptverkehrsstraßen außerhalb von Ballungsräumen	LDEN	229	202	263	69	0
Oberbayern	Miesbach	Tegernsee	Hauptverkehrsstraßen außerhalb von Ballungsräumen	LDEN	300	298	326	231	0

Reg.Beizirk	Landkreis	Gemeinde	Lärmart	Pegelart	ab 55 bis 59 dB(A)	ab 60 bis 64 dB(A)	ab 65 bis 69 dB(A)	ab 70 bis 74 dB(A)	ab 75 dB(A)
Oberbayern	Miesbach	Valley	Hauptverkehrsstraßen außerhalb von Ballungsräumen	LDEN	742	795	223	10	0
Oberbayern	Miesbach	Waakirchen	Hauptverkehrsstraßen außerhalb von Ballungsräumen	LDEN	306	328	180	37	0
Oberbayern	Miesbach	Warngau	Hauptverkehrsstraßen außerhalb von Ballungsräumen	LDEN	284	60	6	8	2
Oberbayern	Miesbach	Weyarn	Hauptverkehrsstraßen außerhalb von Ballungsräumen	LDEN	898	628	370	53	5
Oberbayern	Mühldorf a.Inn	Ampfing	Hauptverkehrsstraßen außerhalb von Ballungsräumen	LDEN	208	51	15	10	1
Oberbayern	Mühldorf a.Inn	Erharting	Hauptverkehrsstraßen außerhalb von Ballungsräumen	LDEN	107	49	27	1	0
Oberbayern	Mühldorf a.Inn	Gars a.Inn	Hauptverkehrsstraßen außerhalb von Ballungsräumen	LDEN	0	0	0	0	0
Oberbayern	Mühldorf a.Inn	Haag i.OB	Hauptverkehrsstraßen außerhalb von Ballungsräumen	LDEN	1926	401	61	17	5
Oberbayern	Mühldorf a.Inn	Heldenstein	Hauptverkehrsstraßen außerhalb von Ballungsräumen	LDEN	218	56	6	0	0
Oberbayern	Mühldorf a.Inn	Kirchdorf	Hauptverkehrsstraßen außerhalb von Ballungsräumen	LDEN	153	43	15	1	0
Oberbayern	Mühldorf a.Inn	Kraiburg a.Inn	Hauptverkehrsstraßen außerhalb von Ballungsräumen	LDEN	0	0	0	0	0
Oberbayern	Mühldorf a.Inn	Maitenbeth	Hauptverkehrsstraßen außerhalb von Ballungsräumen	LDEN	429	167	21	29	18
Oberbayern	Mühldorf a.Inn	Mettenheim	Hauptverkehrsstraßen außerhalb von Ballungsräumen	LDEN	238	54	19	5	0
Oberbayern	Mühldorf a.Inn	Mühldorf a.Inn	Hauptverkehrsstraßen außerhalb von Ballungsräumen	LDEN	1032	359	293	77	4
Oberbayern	Mühldorf a.Inn	Niederbergkirchen	Hauptverkehrsstraßen außerhalb von Ballungsräumen	LDEN	3	0	0	0	0
Oberbayern	Mühldorf a.Inn	Obertaufkirchen	Hauptverkehrsstraßen außerhalb von Ballungsräumen	LDEN	26	3	0	0	0
Oberbayern	Mühldorf a.Inn	Polling	Hauptverkehrsstraßen außerhalb von Ballungsräumen	LDEN	109	109	57	11	0
Oberbayern	Mühldorf a.Inn	Rattenkirchen	Hauptverkehrsstraßen außerhalb von Ballungsräumen	LDEN	53	26	5	1	3
Oberbayern	Mühldorf a.Inn	Rechtmehring	Hauptverkehrsstraßen außerhalb von Ballungsräumen	LDEN	35	43	24	4	0

Reg.Beizirk	Landkreis	Gemeinde	Lärmart	Pegelart	ab 55 bis 59 dB(A)	ab 60 bis 64 dB(A)	ab 65 bis 69 dB(A)	ab 70 bis 74 dB(A)	ab 75 dB(A)
Oberbayern	Mühldorf a.Inn	Reichertshelm	Hauptverkehrsstraßen außerhalb von Ballungsräumen	LDEN	499	216	53	16	10
Oberbayern	Mühldorf a.Inn	Schwindegg	Hauptverkehrsstraßen außerhalb von Ballungsräumen	LDEN	25	3	0	0	0
Oberbayern	Mühldorf a.Inn	Waldkraiburg	Hauptverkehrsstraßen außerhalb von Ballungsräumen	LDEN	112	49	45	7	0
Oberbayern	Mühldorf a.Inn	Zangberg	Hauptverkehrsstraßen außerhalb von Ballungsräumen	LDEN	0	0	0	0	0
Oberbayern	München	Aschheim	Hauptverkehrsstraßen außerhalb von Ballungsräumen	LDEN	810	274	215	25	0
Oberbayern	München	Aying	Hauptverkehrsstraßen außerhalb von Ballungsräumen	LDEN	509	345	390	88	7
Oberbayern	München	Baierbrunn	Hauptverkehrsstraßen außerhalb von Ballungsräumen	LDEN	209	129	95	20	0
Oberbayern	München	Brunthal	Hauptverkehrsstraßen außerhalb von Ballungsräumen	LDEN	2061	1010	190	5	0
Oberbayern	München	Feldkirchen	Hauptverkehrsstraßen außerhalb von Ballungsräumen	LDEN	1436	428	332	14	0
Oberbayern	München	Garching b.München	Hauptverkehrsstraßen außerhalb von Ballungsräumen	LDEN	4144	1635	338	150	7
Oberbayern	München	Gräfelfing	Hauptverkehrsstraßen außerhalb von Ballungsräumen	LDEN	2428	757	415	73	0
Oberbayern	München	Grasbrunn	Hauptverkehrsstraßen außerhalb von Ballungsräumen	LDEN	2155	829	325	32	0
Oberbayern	München	Grünwald	Hauptverkehrsstraßen außerhalb von Ballungsräumen	LDEN	610	389	300	37	0
Oberbayern	München	Haar	Hauptverkehrsstraßen außerhalb von Ballungsräumen	LDEN	3782	1824	1129	559	0
Oberbayern	München	Hohenbrunn	Hauptverkehrsstraßen außerhalb von Ballungsräumen	LDEN	991	302	93	0	0
Oberbayern	München	Höhenkirchen-Siegersbrunn	Hauptverkehrsstraßen außerhalb von Ballungsräumen	LDEN	0	0	0	0	0
Oberbayern	München	Ismaning	Hauptverkehrsstraßen außerhalb von Ballungsräumen	LDEN	1925	582	517	117	1
Oberbayern	München	Kirchheim b.München	Hauptverkehrsstraßen außerhalb von Ballungsräumen	LDEN	2614	948	105	1	0
Oberbayern	München	Neubiberg	Hauptverkehrsstraßen außerhalb von Ballungsräumen	LDEN	1112	170	32	14	0

Reg.Beizirk	Landkreis	Gemeinde	Lärmart	Pegelart	ab 55 bis 59 dB(A)	ab 60 bis 64 dB(A)	ab 65 bis 69 dB(A)	ab 70 bis 74 dB(A)	ab 75 dB(A)
Oberbayern	München	Neuried	Hauptverkehrsstraßen außerhalb von Ballungsräumen	LDEN	406	323	232	32	0
Oberbayern	München	Oberhaching	Hauptverkehrsstraßen außerhalb von Ballungsräumen	LDEN	328	38	0	0	0
Oberbayern	München	Oberschleißheim	Hauptverkehrsstraßen außerhalb von Ballungsräumen	LDEN	3118	954	285	83	0
Oberbayern	München	Ottobrunn	Hauptverkehrsstraßen außerhalb von Ballungsräumen	LDEN	312	1	0	0	0
Oberbayern	München	Planegg	Hauptverkehrsstraßen außerhalb von Ballungsräumen	LDEN	484	275	365	236	0
Oberbayern	München	Pullach i.Isartal	Hauptverkehrsstraßen außerhalb von Ballungsräumen	LDEN	264	161	128	0	0
Oberbayern	München	Putzbrunn	Hauptverkehrsstraßen außerhalb von Ballungsräumen	LDEN	1866	601	188	82	0
Oberbayern	München	Sauerlach	Hauptverkehrsstraßen außerhalb von Ballungsräumen	LDEN	249	177	147	43	0
Oberbayern	München	Schäftlarn	Hauptverkehrsstraßen außerhalb von Ballungsräumen	LDEN	768	349	159	6	0
Oberbayern	München	Taufkirchen	Hauptverkehrsstraßen außerhalb von Ballungsräumen	LDEN	1539	556	335	11	0
Oberbayern	München	Unterföhring	Hauptverkehrsstraßen außerhalb von Ballungsräumen	LDEN	1979	774	543	64	0
Oberbayern	München	Unterhaching	Hauptverkehrsstraßen außerhalb von Ballungsräumen	LDEN	2862	595	397	198	11
Oberbayern	München	Unterschleißheim	Hauptverkehrsstraßen außerhalb von Ballungsräumen	LDEN	2803	688	174	21	5
Oberbayern	Neuburg-Schrobenhausen	Aresing	Hauptverkehrsstraßen außerhalb von Ballungsräumen	LDEN	0	0	0	0	0
Oberbayern	Neuburg-Schrobenhausen	Bergheim	Hauptverkehrsstraßen außerhalb von Ballungsräumen	LDEN	11	0	0	0	0
Oberbayern	Neuburg-Schrobenhausen	Burgheim	Hauptverkehrsstraßen außerhalb von Ballungsräumen	LDEN	53	0	1	0	0
Oberbayern	Neuburg-Schrobenhausen	Gachenbach	Hauptverkehrsstraßen außerhalb von Ballungsräumen	LDEN	169	6	0	0	0
Oberbayern	Neuburg-Schrobenhausen	Karlshuld	Hauptverkehrsstraßen außerhalb von Ballungsräumen	LDEN	0	0	0	0	0
Oberbayern	Neuburg-Schrobenhausen	Karlskron	Hauptverkehrsstraßen außerhalb von Ballungsräumen	LDEN	48	9	7	14	0

Reg.Beizirk	Landkreis	Gemeinde	Lärmart	Pegelart	ab 55 bis 59 dB(A)	ab 60 bis 64 dB(A)	ab 65 bis 69 dB(A)	ab 70 bis 74 dB(A)	ab 75 dB(A)
Oberbayern	Neuburg-Schrobenhausen	Königsmoos	Hauptverkehrsstraßen außerhalb von Ballungsräumen	LDEN	0	0	0	0	0
Oberbayern	Neuburg-Schrobenhausen	Neuburg a.d.Donau	Hauptverkehrsstraßen außerhalb von Ballungsräumen	LDEN	1382	338	116	41	2
Oberbayern	Neuburg-Schrobenhausen	Oberhausen	Hauptverkehrsstraßen außerhalb von Ballungsräumen	LDEN	102	14	6	6	0
Oberbayern	Neuburg-Schrobenhausen	Rohrenfels	Hauptverkehrsstraßen außerhalb von Ballungsräumen	LDEN	2	0	0	0	0
Oberbayern	Neuburg-Schrobenhausen	Schrobenhausen	Hauptverkehrsstraßen außerhalb von Ballungsräumen	LDEN	925	423	285	42	2
Oberbayern	Neuburg-Schrobenhausen	Waidhofen	Hauptverkehrsstraßen außerhalb von Ballungsräumen	LDEN	195	33	5	0	0
Oberbayern	Neuburg-Schrobenhausen	Weichering	Hauptverkehrsstraßen außerhalb von Ballungsräumen	LDEN	130	43	1	0	0
Oberbayern	Pfaffenhofen a.d.Ilm	Baar-Ebenhausen	Hauptverkehrsstraßen außerhalb von Ballungsräumen	LDEN	558	32	6	0	0
Oberbayern	Pfaffenhofen a.d.Ilm	Ernsgaden	Hauptverkehrsstraßen außerhalb von Ballungsräumen	LDEN	112	2	0	0	0
Oberbayern	Pfaffenhofen a.d.Ilm	Geisenfeld	Hauptverkehrsstraßen außerhalb von Ballungsräumen	LDEN	425	315	392	296	0
Oberbayern	Pfaffenhofen a.d.Ilm	Hettenshausen	Hauptverkehrsstraßen außerhalb von Ballungsräumen	LDEN	81	56	65	24	0
Oberbayern	Pfaffenhofen a.d.Ilm	Hohenwart	Hauptverkehrsstraßen außerhalb von Ballungsräumen	LDEN	297	93	57	17	0
Oberbayern	Pfaffenhofen a.d.Ilm	Ilmmünster	Hauptverkehrsstraßen außerhalb von Ballungsräumen	LDEN	30	19	25	7	0
Oberbayern	Pfaffenhofen a.d.Ilm	Manching	Hauptverkehrsstraßen außerhalb von Ballungsräumen	LDEN	4962	3069	704	70	1
Oberbayern	Pfaffenhofen a.d.Ilm	Münchsmünster	Hauptverkehrsstraßen außerhalb von Ballungsräumen	LDEN	47	0	0	0	0
Oberbayern	Pfaffenhofen a.d.Ilm	Pfaffenhofen a.d.Ilm	Hauptverkehrsstraßen außerhalb von Ballungsräumen	LDEN	802	453	264	75	0
Oberbayern	Pfaffenhofen a.d.Ilm	Pörnbach	Hauptverkehrsstraßen außerhalb von Ballungsräumen	LDEN	30	9	0	0	0
Oberbayern	Pfaffenhofen a.d.Ilm	Reichertshausen	Hauptverkehrsstraßen außerhalb von Ballungsräumen	LDEN	145	103	38	0	0
Oberbayern	Pfaffenhofen a.d.Ilm	Reichertshofen	Hauptverkehrsstraßen außerhalb von Ballungsräumen	LDEN	1707	1168	347	97	0

Reg.Beizirk	Landkreis	Gemeinde	Lärmart	Pegelart	ab 55 bis 59 dB(A)	ab 60 bis 64 dB(A)	ab 65 bis 69 dB(A)	ab 70 bis 74 dB(A)	ab 75 dB(A)
Oberbayern	Pfaffenhofen a.d.Ilm	Rohrbach	Hauptverkehrsstraßen außerhalb von Ballungsräumen	LDEN	1539	387	178	20	0
Oberbayern	Pfaffenhofen a.d.Ilm	Scheyern	Hauptverkehrsstraßen außerhalb von Ballungsräumen	LDEN	48	57	55	4	0
Oberbayern	Pfaffenhofen a.d.Ilm	Schweitenkirchen	Hauptverkehrsstraßen außerhalb von Ballungsräumen	LDEN	1090	756	301	92	7
Oberbayern	Pfaffenhofen a.d.Ilm	Vohburg a.d.Donau	Hauptverkehrsstraßen außerhalb von Ballungsräumen	LDEN	135	41	35	0	0
Oberbayern	Pfaffenhofen a.d.Ilm	Wolnzach	Hauptverkehrsstraßen außerhalb von Ballungsräumen	LDEN	1013	351	65	4	0
Oberbayern	Rosenheim	Amerang	Hauptverkehrsstraßen außerhalb von Ballungsräumen	LDEN	123	36	36	6	0
Oberbayern	Rosenheim	Aschau i.Chiemgau	Hauptverkehrsstraßen außerhalb von Ballungsräumen	LDEN	37	8	1	2	0
Oberbayern	Rosenheim	Babensham	Hauptverkehrsstraßen außerhalb von Ballungsräumen	LDEN	66	13	53	12	0
Oberbayern	Rosenheim	Bad Aibling	Hauptverkehrsstraßen außerhalb von Ballungsräumen	LDEN	321	55	29	27	0
Oberbayern	Rosenheim	Bad Endorf	Hauptverkehrsstraßen außerhalb von Ballungsräumen	LDEN	410	272	286	168	0
Oberbayern	Rosenheim	Bad Feilnbach	Hauptverkehrsstraßen außerhalb von Ballungsräumen	LDEN	195	239	126	19	0
Oberbayern	Rosenheim	Bernau a.Chiemsee	Hauptverkehrsstraßen außerhalb von Ballungsräumen	LDEN	2527	1193	277	23	10
Oberbayern	Rosenheim	Brannenburg	Hauptverkehrsstraßen außerhalb von Ballungsräumen	LDEN	850	352	255	67	1
Oberbayern	Rosenheim	Bruckmühl	Hauptverkehrsstraßen außerhalb von Ballungsräumen	LDEN	513	131	31	65	11
Oberbayern	Rosenheim	Edling	Hauptverkehrsstraßen außerhalb von Ballungsräumen	LDEN	218	147	103	37	0
Oberbayern	Rosenheim	Eiselfing	Hauptverkehrsstraßen außerhalb von Ballungsräumen	LDEN	60	19	25	8	1
Oberbayern	Rosenheim	Feldkirchen- Westerham	Hauptverkehrsstraßen außerhalb von Ballungsräumen	LDEN	331	254	163	113	6
Oberbayern	Rosenheim	Flintsbach a.Inn	Hauptverkehrsstraßen außerhalb von Ballungsräumen	LDEN	1380	593	236	39	0
Oberbayern	Rosenheim	Frasdorf	Hauptverkehrsstraßen außerhalb von Ballungsräumen	LDEN	1068	712	201	48	2

Reg.Beizirk	Landkreis	Gemeinde	Lärmart	Pegelart	ab 55 bis 59 dB(A)	ab 60 bis 64 dB(A)	ab 65 bis 69 dB(A)	ab 70 bis 74 dB(A)	ab 75 dB(A)
Oberbayern	Rosenheim	Griesstätt	Hauptverkehrsstraßen außerhalb von Ballungsräumen	LDEN	41	0	0	0	0
Oberbayern	Rosenheim	Gstadt a.Chiemsee	Hauptverkehrsstraßen außerhalb von Ballungsräumen	LDEN	0	0	0	0	0
Oberbayern	Rosenheim	Halfing	Hauptverkehrsstraßen außerhalb von Ballungsräumen	LDEN	98	48	66	41	0
Oberbayern	Rosenheim	Höslwang	Hauptverkehrsstraßen außerhalb von Ballungsräumen	LDEN	0	0	0	0	0
Oberbayern	Rosenheim	Kiefersfelden	Hauptverkehrsstraßen außerhalb von Ballungsräumen	LDEN	1439	845	269	81	0
Oberbayern	Rosenheim	Kolbermoor	Hauptverkehrsstraßen außerhalb von Ballungsräumen	LDEN	771	553	439	99	2
Oberbayern	Rosenheim	Neubeuern	Hauptverkehrsstraßen außerhalb von Ballungsräumen	LDEN	64	31	0	0	0
Oberbayern	Rosenheim	Nußdorf a.Inn	Hauptverkehrsstraßen außerhalb von Ballungsräumen	LDEN	223	137	61	6	0
Oberbayern	Rosenheim	Oberaudorf	Hauptverkehrsstraßen außerhalb von Ballungsräumen	LDEN	1035	583	232	68	10
Oberbayern	Rosenheim	Pfaffing	Hauptverkehrsstraßen außerhalb von Ballungsräumen	LDEN	101	24	30	8	0
Oberbayern	Rosenheim	Prien a.Chiemsee	Hauptverkehrsstraßen außerhalb von Ballungsräumen	LDEN	336	216	157	63	4
Oberbayern	Rosenheim	Prutting	Hauptverkehrsstraßen außerhalb von Ballungsräumen	LDEN	385	150	119	60	2
Oberbayern	Rosenheim	Ramerberg	Hauptverkehrsstraßen außerhalb von Ballungsräumen	LDEN	87	24	27	7	0
Oberbayern	Rosenheim	Raubling	Hauptverkehrsstraßen außerhalb von Ballungsräumen	LDEN	3625	2000	629	87	2
Oberbayern	Rosenheim	Riedering	Hauptverkehrsstraßen außerhalb von Ballungsräumen	LDEN	0	0	0	0	0
Oberbayern	Rosenheim	Rimsting	Hauptverkehrsstraßen außerhalb von Ballungsräumen	LDEN	227	299	241	15	1
Oberbayern	Rosenheim	Rohrdorf	Hauptverkehrsstraßen außerhalb von Ballungsräumen	LDEN	1604	1176	564	111	27
Oberbayern	Rosenheim	Rott a.Inn	Hauptverkehrsstraßen außerhalb von Ballungsräumen	LDEN	197	83	50	59	0
Oberbayern	Rosenheim	Samerberg	Hauptverkehrsstraßen außerhalb von Ballungsräumen	LDEN	21	0	0	0	0

Reg.Beizirk	Landkreis	Gemeinde	Lärmart	Pegelart	ab 55 bis 59 dB(A)	ab 60 bis 64 dB(A)	ab 65 bis 69 dB(A)	ab 70 bis 74 dB(A)	ab 75 dB(A)
Oberbayern	Rosenheim	Schechen	Hauptverkehrsstraßen außerhalb von Ballungsräumen	LDEN	355	55	5	2	0
Oberbayern	Rosenheim	Söchtenau	Hauptverkehrsstraßen außerhalb von Ballungsräumen	LDEN	22	18	13	0	0
Oberbayern	Rosenheim	Soyen	Hauptverkehrsstraßen außerhalb von Ballungsräumen	LDEN	76	25	9	7	3
Oberbayern	Rosenheim	Stephanskirchen	Hauptverkehrsstraßen außerhalb von Ballungsräumen	LDEN	789	482	300	225	0
Oberbayern	Rosenheim	Vogtareuth	Hauptverkehrsstraßen außerhalb von Ballungsräumen	LDEN	101	77	46	11	0
Oberbayern	Rosenheim	Wasserburg a.Inn	Hauptverkehrsstraßen außerhalb von Ballungsräumen	LDEN	1517	922	457	198	39
Oberbayern	Rosenheim (Stadt)	Rosenheim	Hauptverkehrsstraßen außerhalb von Ballungsräumen	LDEN	4130	1510	1091	349	69
Oberbayern	Starnberg	Berg	Hauptverkehrsstraßen außerhalb von Ballungsräumen	LDEN	574	224	106	0	0
Oberbayern	Starnberg	Feldafing	Hauptverkehrsstraßen außerhalb von Ballungsräumen	LDEN	112	55	26	19	1
Oberbayern	Starnberg	Gauting	Hauptverkehrsstraßen außerhalb von Ballungsräumen	LDEN	565	608	458	6	0
Oberbayern	Starnberg	Gilching	Hauptverkehrsstraßen außerhalb von Ballungsräumen	LDEN	2628	555	64	0	0
Oberbayern	Starnberg	Herrsching a.Ammersee	Hauptverkehrsstraßen außerhalb von Ballungsräumen	LDEN	677	750	497	110	0
Oberbayern	Starnberg	Inning a.Ammersee	Hauptverkehrsstraßen außerhalb von Ballungsräumen	LDEN	761	336	152	83	0
Oberbayern	Starnberg	Krailling	Hauptverkehrsstraßen außerhalb von Ballungsräumen	LDEN	213	124	147	25	0
Oberbayern	Starnberg	Pöcking	Hauptverkehrsstraßen außerhalb von Ballungsräumen	LDEN	74	5	0	0	0
Oberbayern	Starnberg	Seefeld	Hauptverkehrsstraßen außerhalb von Ballungsräumen	LDEN	503	89	34	6	0
Oberbayern	Starnberg	Starnberg	Hauptverkehrsstraßen außerhalb von Ballungsräumen	LDEN	1552	754	574	370	36
Oberbayern	Starnberg	Tutzing	Hauptverkehrsstraßen außerhalb von Ballungsräumen	LDEN	406	322	209	77	0
Oberbayern	Starnberg	Weßling	Hauptverkehrsstraßen außerhalb von Ballungsräumen	LDEN	55	50	0	0	0

Reg.Beizirk	Landkreis	Gemeinde	Lärmart	Pegelart	ab 55 bis 59 dB(A)	ab 60 bis 64 dB(A)	ab 65 bis 69 dB(A)	ab 70 bis 74 dB(A)	ab 75 dB(A)
Oberbayern	Starnberg	Wörthsee	Hauptverkehrsstraßen außerhalb von Ballungsräumen	LDEN	280	104	1	0	0
Oberbayern	Traunstein	Altenmarkt a.d.Alz	Hauptverkehrsstraßen außerhalb von Ballungsräumen	LDEN	534	304	347	119	4
Oberbayern	Traunstein	Bergen	Hauptverkehrsstraßen außerhalb von Ballungsräumen	LDEN	287	280	71	0	0
Oberbayern	Traunstein	Chieming	Hauptverkehrsstraßen außerhalb von Ballungsräumen	LDEN	323	262	153	65	2
Oberbayern	Traunstein	Engelsberg	Hauptverkehrsstraßen außerhalb von Ballungsräumen	LDEN	20	16	9	10	4
Oberbayern	Traunstein	Grabenstätt	Hauptverkehrsstraßen außerhalb von Ballungsräumen	LDEN	467	566	212	35	7
Oberbayern	Traunstein	Grassau	Hauptverkehrsstraßen außerhalb von Ballungsräumen	LDEN	263	196	223	17	0
Oberbayern	Traunstein	Inzell	Hauptverkehrsstraßen außerhalb von Ballungsräumen	LDEN	219	221	97	14	0
Oberbayern	Traunstein	Marquartstein	Hauptverkehrsstraßen außerhalb von Ballungsräumen	LDEN	140	174	141	12	0
Oberbayern	Traunstein	Nußdorf	Hauptverkehrsstraßen außerhalb von Ballungsräumen	LDEN	273	119	51	29	1
Oberbayern	Traunstein	Obing	Hauptverkehrsstraßen außerhalb von Ballungsräumen	LDEN	150	76	31	15	0
Oberbayern	Traunstein	Ruhpolding	Hauptverkehrsstraßen außerhalb von Ballungsräumen	LDEN	63	73	46	12	1
Oberbayern	Traunstein	Schnaitsee	Hauptverkehrsstraßen außerhalb von Ballungsräumen	LDEN	0	0	0	0	0
Oberbayern	Traunstein	Seeon-Seebruck	Hauptverkehrsstraßen außerhalb von Ballungsräumen	LDEN	127	186	114	4	0
Oberbayern	Traunstein	Siegsdorf	Hauptverkehrsstraßen außerhalb von Ballungsräumen	LDEN	1824	1290	587	201	9
Oberbayern	Traunstein	Staudach-Egerndach	Hauptverkehrsstraßen außerhalb von Ballungsräumen	LDEN	2	0	0	0	0
Oberbayern	Traunstein	Surberg	Hauptverkehrsstraßen außerhalb von Ballungsräumen	LDEN	36	6	0	0	0
Oberbayern	Traunstein	Tacherting	Hauptverkehrsstraßen außerhalb von Ballungsräumen	LDEN	0	0	0	0	0
Oberbayern	Traunstein	Taching a.See	Hauptverkehrsstraßen außerhalb von Ballungsräumen	LDEN	8	0	0	0	0

Reg.Beizirk	Landkreis	Gemeinde	Lärmart	Pegelart	ab 55 bis 59 dB(A)	ab 60 bis 64 dB(A)	ab 65 bis 69 dB(A)	ab 70 bis 74 dB(A)	ab 75 dB(A)
Oberbayern	Traunstein	Tittmoning	Hauptverkehrsstraßen außerhalb von Ballungsräumen	LDEN	66	32	28	8	0
Oberbayern	Traunstein	Traunreut	Hauptverkehrsstraßen außerhalb von Ballungsräumen	LDEN	478	223	118	32	0
Oberbayern	Traunstein	Traunstein	Hauptverkehrsstraßen außerhalb von Ballungsräumen	LDEN	877	456	342	245	17
Oberbayern	Traunstein	Trostberg	Hauptverkehrsstraßen außerhalb von Ballungsräumen	LDEN	312	249	82	86	0
Oberbayern	Traunstein	Übersee	Hauptverkehrsstraßen außerhalb von Ballungsräumen	LDEN	1380	707	95	16	0
Oberbayern	Traunstein	Vachendorf	Hauptverkehrsstraßen außerhalb von Ballungsräumen	LDEN	84	30	20	0	0
Oberbayern	Traunstein	Waging a.See	Hauptverkehrsstraßen außerhalb von Ballungsräumen	LDEN	321	182	190	17	2
Oberbayern	Traunstein	Wonneberg	Hauptverkehrsstraßen außerhalb von Ballungsräumen	LDEN	21	32	4	2	0
Oberbayern	Weilheim-Schongau	Altenstadt	Hauptverkehrsstraßen außerhalb von Ballungsräumen	LDEN	8	0	0	0	0
Oberbayern	Weilheim-Schongau	Andorf	Hauptverkehrsstraßen außerhalb von Ballungsräumen	LDEN	0	0	0	0	0
Oberbayern	Weilheim-Schongau	Böbing	Hauptverkehrsstraßen außerhalb von Ballungsräumen	LDEN	0	0	0	0	0
Oberbayern	Weilheim-Schongau	Eglfing	Hauptverkehrsstraßen außerhalb von Ballungsräumen	LDEN	0	0	0	0	0
Oberbayern	Weilheim-Schongau	Habach	Hauptverkehrsstraßen außerhalb von Ballungsräumen	LDEN	153	13	2	0	0
Oberbayern	Weilheim-Schongau	Hohenfurch	Hauptverkehrsstraßen außerhalb von Ballungsräumen	LDEN	187	56	4	6	0
Oberbayern	Weilheim-Schongau	Hohenpeißenberg	Hauptverkehrsstraßen außerhalb von Ballungsräumen	LDEN	3	5	0	0	0
Oberbayern	Weilheim-Schongau	Huglfing	Hauptverkehrsstraßen außerhalb von Ballungsräumen	LDEN	263	201	119	13	0
Oberbayern	Weilheim-Schongau	Iffeldorf	Hauptverkehrsstraßen außerhalb von Ballungsräumen	LDEN	166	37	3	0	0
Oberbayern	Weilheim-Schongau	Oberhausen	Hauptverkehrsstraßen außerhalb von Ballungsräumen	LDEN	108	34	5	4	0
Oberbayern	Weilheim-Schongau	Obersöchering	Hauptverkehrsstraßen außerhalb von Ballungsräumen	LDEN	5	0	0	0	0

Reg.Beizirk	Landkreis	Gemeinde	Lärmart	Pegelart	ab 55 bis 59 dB(A)	ab 60 bis 64 dB(A)	ab 65 bis 69 dB(A)	ab 70 bis 74 dB(A)	ab 75 dB(A)
Oberbayern	Weilheim-Schongau	Pähl	Hauptverkehrsstraßen außerhalb von Ballungsräumen	LDEN	59	39	26	18	0
Oberbayern	Weilheim-Schongau	Peißenberg	Hauptverkehrsstraßen außerhalb von Ballungsräumen	LDEN	126	33	17	0	0
Oberbayern	Weilheim-Schongau	Peiting	Hauptverkehrsstraßen außerhalb von Ballungsräumen	LDEN	33	11	2	0	0
Oberbayern	Weilheim-Schongau	Penzberg	Hauptverkehrsstraßen außerhalb von Ballungsräumen	LDEN	575	519	593	281	0
Oberbayern	Weilheim-Schongau	Polling	Hauptverkehrsstraßen außerhalb von Ballungsräumen	LDEN	249	127	36	9	0
Oberbayern	Weilheim-Schongau	Rottenbuch	Hauptverkehrsstraßen außerhalb von Ballungsräumen	LDEN	76	49	8	0	0
Oberbayern	Weilheim-Schongau	Schongau	Hauptverkehrsstraßen außerhalb von Ballungsräumen	LDEN	208	55	66	73	0
Oberbayern	Weilheim-Schongau	Sindelsdorf	Hauptverkehrsstraßen außerhalb von Ballungsräumen	LDEN	500	89	56	6	0
Oberbayern	Weilheim-Schongau	Weilheim i.OB	Hauptverkehrsstraßen außerhalb von Ballungsräumen	LDEN	847	747	863	256	4
Oberbayern	Weilheim-Schongau	Wielenbach	Hauptverkehrsstraßen außerhalb von Ballungsräumen	LDEN	223	51	12	0	0
Oberfranken	Bamberg	Altendorf	Hauptverkehrsstraßen außerhalb von Ballungsräumen	LDEN	637	245	7	0	0
Oberfranken	Bamberg	Baunach	Hauptverkehrsstraßen außerhalb von Ballungsräumen	LDEN	116	59	146	48	0
Oberfranken	Bamberg	Bischberg	Hauptverkehrsstraßen außerhalb von Ballungsräumen	LDEN	735	296	174	25	2
Oberfranken	Bamberg	Breitengüßbach	Hauptverkehrsstraßen außerhalb von Ballungsräumen	LDEN	1705	623	186	90	2
Oberfranken	Bamberg	Burgebrach	Hauptverkehrsstraßen außerhalb von Ballungsräumen	LDEN	39	45	77	13	0
Oberfranken	Bamberg	Buttenheim	Hauptverkehrsstraßen außerhalb von Ballungsräumen	LDEN	334	78	1	0	0
Oberfranken	Bamberg	Frensdorf	Hauptverkehrsstraßen außerhalb von Ballungsräumen	LDEN	0	0	0	0	0
Oberfranken	Bamberg	Gerach	Hauptverkehrsstraßen außerhalb von Ballungsräumen	LDEN	0	0	0	0	0
Oberfranken	Bamberg	Gundelsheim	Hauptverkehrsstraßen außerhalb von Ballungsräumen	LDEN	2187	395	0	0	0

Reg.Beizirk	Landkreis	Gemeinde	Lärmart	Pegelart	ab 55 bis 59 dB(A)	ab 60 bis 64 dB(A)	ab 65 bis 69 dB(A)	ab 70 bis 74 dB(A)	ab 75 dB(A)
Oberfranken	Bamberg	Hallstadt	Hauptverkehrsstraßen außerhalb von Ballungsräumen	LDEN	1466	791	200	120	3
Oberfranken	Bamberg	Hirschaid	Hauptverkehrsstraßen außerhalb von Ballungsräumen	LDEN	1560	343	221	117	84
Oberfranken	Bamberg	Kemmern	Hauptverkehrsstraßen außerhalb von Ballungsräumen	LDEN	1311	395	10	0	0
Oberfranken	Bamberg	Memmeldorf	Hauptverkehrsstraßen außerhalb von Ballungsräumen	LDEN	1411	661	240	1	0
Oberfranken	Bamberg	Oberhaid	Hauptverkehrsstraßen außerhalb von Ballungsräumen	LDEN	1768	348	7	0	0
Oberfranken	Bamberg	Pettstadt	Hauptverkehrsstraßen außerhalb von Ballungsräumen	LDEN	0	0	0	0	0
Oberfranken	Bamberg	Pommersfelden	Hauptverkehrsstraßen außerhalb von Ballungsräumen	LDEN	0	0	0	0	0
Oberfranken	Bamberg	Rattelsdorf	Hauptverkehrsstraßen außerhalb von Ballungsräumen	LDEN	31	0	0	0	0
Oberfranken	Bamberg	Reckendorf	Hauptverkehrsstraßen außerhalb von Ballungsräumen	LDEN	67	32	70	73	0
Oberfranken	Bamberg	Scheßlitz	Hauptverkehrsstraßen außerhalb von Ballungsräumen	LDEN	361	13	0	0	0
Oberfranken	Bamberg	Schlüsselfeld	Hauptverkehrsstraßen außerhalb von Ballungsräumen	LDEN	1990	909	377	74	5
Oberfranken	Bamberg	Stadelhofen	Hauptverkehrsstraßen außerhalb von Ballungsräumen	LDEN	44	2	0	0	0
Oberfranken	Bamberg	Stegaurach	Hauptverkehrsstraßen außerhalb von Ballungsräumen	LDEN	265	185	322	126	0
Oberfranken	Bamberg	Strullendorf	Hauptverkehrsstraßen außerhalb von Ballungsräumen	LDEN	381	139	119	76	0
Oberfranken	Bamberg	Viereith-Trunstadt	Hauptverkehrsstraßen außerhalb von Ballungsräumen	LDEN	447	251	103	3	0
Oberfranken	Bamberg	Walsdorf	Hauptverkehrsstraßen außerhalb von Ballungsräumen	LDEN	125	104	160	35	0
Oberfranken	Bamberg	Wattendorf	Hauptverkehrsstraßen außerhalb von Ballungsräumen	LDEN	0	0	0	0	0
Oberfranken	Bamberg	Zapfendorf	Hauptverkehrsstraßen außerhalb von Ballungsräumen	LDEN	173	13	0	0	0
Oberfranken	Bamberg (Stadt)	Bamberg	Hauptverkehrsstraßen außerhalb von Ballungsräumen	LDEN	5321	2477	1532	973	15

Reg.Beizirk	Landkreis	Gemeinde	Lärmart	Pegelart	ab 55 bis 59 dB(A)	ab 60 bis 64 dB(A)	ab 65 bis 69 dB(A)	ab 70 bis 74 dB(A)	ab 75 dB(A)
Oberfranken	Bayreuth	Bad Berneck i.Fichtelgebirge	Hauptverkehrsstraßen außerhalb von Ballungsräumen	LDEN	231	61	19	1	0
Oberfranken	Bayreuth	Betzenstein	Hauptverkehrsstraßen außerhalb von Ballungsräumen	LDEN	47	64	16	1	0
Oberfranken	Bayreuth	Bindlach	Hauptverkehrsstraßen außerhalb von Ballungsräumen	LDEN	1317	441	143	54	0
Oberfranken	Bayreuth	Creußen	Hauptverkehrsstraßen außerhalb von Ballungsräumen	LDEN	52	21	1	0	0
Oberfranken	Bayreuth	Eckersdorf	Hauptverkehrsstraßen außerhalb von Ballungsräumen	LDEN	195	103	114	49	0
Oberfranken	Bayreuth	Gefrees	Hauptverkehrsstraßen außerhalb von Ballungsräumen	LDEN	352	157	60	100	1
Oberfranken	Bayreuth	Gesees	Hauptverkehrsstraßen außerhalb von Ballungsräumen	LDEN	26	27	5	0	1
Oberfranken	Bayreuth	Haag	Hauptverkehrsstraßen außerhalb von Ballungsräumen	LDEN	59	27	26	3	0
Oberfranken	Bayreuth	Heinersreuth	Hauptverkehrsstraßen außerhalb von Ballungsräumen	LDEN	356	157	137	65	4
Oberfranken	Bayreuth	Hummeltal	Hauptverkehrsstraßen außerhalb von Ballungsräumen	LDEN	10	12	0	0	0
Oberfranken	Bayreuth	Mistelbach	Hauptverkehrsstraßen außerhalb von Ballungsräumen	LDEN	119	113	93	2	0
Oberfranken	Bayreuth	Pegnitz	Hauptverkehrsstraßen außerhalb von Ballungsräumen	LDEN	707	243	150	88	9
Oberfranken	Bayreuth	Plech	Hauptverkehrsstraßen außerhalb von Ballungsräumen	LDEN	135	17	0	0	0
Oberfranken	Bayreuth	Pottenstein	Hauptverkehrsstraßen außerhalb von Ballungsräumen	LDEN	2	10	3	0	0
Oberfranken	Bayreuth	Seybothenreuth	Hauptverkehrsstraßen außerhalb von Ballungsräumen	LDEN	48	9	0	0	0
Oberfranken	Bayreuth	Speichersdorf	Hauptverkehrsstraßen außerhalb von Ballungsräumen	LDEN	40	13	1	0	0
Oberfranken	Bayreuth	Weidenberg	Hauptverkehrsstraßen außerhalb von Ballungsräumen	LDEN	259	88	23	1	0
Oberfranken	Bayreuth (Stadt)	Bayreuth	Hauptverkehrsstraßen außerhalb von Ballungsräumen	LDEN	4005	1970	1856	1373	40
Oberfranken	Coburg	Ahorn	Hauptverkehrsstraßen außerhalb von Ballungsräumen	LDEN	71	3	0	0	0

Reg.Beizirk	Landkreis	Gemeinde	Lärmart	Pegelart	ab 55 bis 59 dB(A)	ab 60 bis 64 dB(A)	ab 65 bis 69 dB(A)	ab 70 bis 74 dB(A)	ab 75 dB(A)
Oberfranken	Coburg	Dörfles-Esbach	Hauptverkehrsstraßen außerhalb von Ballungsräumen	LDEN	17	1	0	0	0
Oberfranken	Coburg	Ebersdorf b.Coburg	Hauptverkehrsstraßen außerhalb von Ballungsräumen	LDEN	305	127	44	0	0
Oberfranken	Coburg	Großheirath	Hauptverkehrsstraßen außerhalb von Ballungsräumen	LDEN	0	0	0	0	0
Oberfranken	Coburg	Grub a.Forst	Hauptverkehrsstraßen außerhalb von Ballungsräumen	LDEN	79	0	0	0	0
Oberfranken	Coburg	Lautertal	Hauptverkehrsstraßen außerhalb von Ballungsräumen	LDEN	61	11	0	0	0
Oberfranken	Coburg	Meeder	Hauptverkehrsstraßen außerhalb von Ballungsräumen	LDEN	15	1	0	0	0
Oberfranken	Coburg	Neustadt b.Coburg	Hauptverkehrsstraßen außerhalb von Ballungsräumen	LDEN	9	0	0	0	0
Oberfranken	Coburg	Niederfüllbach	Hauptverkehrsstraßen außerhalb von Ballungsräumen	LDEN	247	69	5	6	0
Oberfranken	Coburg	Rödental	Hauptverkehrsstraßen außerhalb von Ballungsräumen	LDEN	36	1	0	0	0
Oberfranken	Coburg	Sonnefeld	Hauptverkehrsstraßen außerhalb von Ballungsräumen	LDEN	57	2	0	0	0
Oberfranken	Coburg	Untersiemau	Hauptverkehrsstraßen außerhalb von Ballungsräumen	LDEN	196	43	14	1	0
Oberfranken	Coburg	Weidhausen b.Coburg	Hauptverkehrsstraßen außerhalb von Ballungsräumen	LDEN	0	0	0	0	0
Oberfranken	Coburg (Stadt)	Coburg	Hauptverkehrsstraßen außerhalb von Ballungsräumen	LDEN	2020	728	329	183	67
Oberfranken	Forchheim	Dormitz	Hauptverkehrsstraßen außerhalb von Ballungsräumen	LDEN	140	99	112	31	0
Oberfranken	Forchheim	Ebermannstadt	Hauptverkehrsstraßen außerhalb von Ballungsräumen	LDEN	259	145	69	53	0
Oberfranken	Forchheim	Eggolsheim	Hauptverkehrsstraßen außerhalb von Ballungsräumen	LDEN	1416	467	29	4	0
Oberfranken	Forchheim	Forchheim	Hauptverkehrsstraßen außerhalb von Ballungsräumen	LDEN	4591	2049	1078	239	8
Oberfranken	Forchheim	Gräfenberg	Hauptverkehrsstraßen außerhalb von Ballungsräumen	LDEN	91	37	26	0	0
Oberfranken	Forchheim	Hallerndorf	Hauptverkehrsstraßen außerhalb von Ballungsräumen	LDEN	21	0	0	0	0

Reg.Beizirk	Landkreis	Gemeinde	Lärmart	Pegelart	ab 55 bis 59 dB(A)	ab 60 bis 64 dB(A)	ab 65 bis 69 dB(A)	ab 70 bis 74 dB(A)	ab 75 dB(A)
Oberfranken	Forchheim	Hausen	Hauptverkehrsstraßen außerhalb von Ballungsräumen	LDEN	185	44	48	27	0
Oberfranken	Forchheim	Heroldsbach	Hauptverkehrsstraßen außerhalb von Ballungsräumen	LDEN	59	33	35	23	0
Oberfranken	Forchheim	Igensdorf	Hauptverkehrsstraßen außerhalb von Ballungsräumen	LDEN	143	78	71	33	0
Oberfranken	Forchheim	Kirchehrenbach	Hauptverkehrsstraßen außerhalb von Ballungsräumen	LDEN	0	0	0	0	0
Oberfranken	Forchheim	Kleinsendelbach	Hauptverkehrsstraßen außerhalb von Ballungsräumen	LDEN	128	76	45	7	0
Oberfranken	Forchheim	Langensendelbach	Hauptverkehrsstraßen außerhalb von Ballungsräumen	LDEN	0	0	0	0	0
Oberfranken	Forchheim	Neunkirchen a.Brand	Hauptverkehrsstraßen außerhalb von Ballungsräumen	LDEN	84	84	69	16	0
Oberfranken	Forchheim	Pinzberg	Hauptverkehrsstraßen außerhalb von Ballungsräumen	LDEN	14	26	46	27	0
Oberfranken	Forchheim	Poxdorf	Hauptverkehrsstraßen außerhalb von Ballungsräumen	LDEN	0	0	0	0	0
Oberfranken	Forchheim	Weilersbach	Hauptverkehrsstraßen außerhalb von Ballungsräumen	LDEN	91	19	4	0	0
Oberfranken	Forchheim	Weißenohe	Hauptverkehrsstraßen außerhalb von Ballungsräumen	LDEN	109	63	21	1	0
Oberfranken	Forchheim	Wiesenthau	Hauptverkehrsstraßen außerhalb von Ballungsräumen	LDEN	0	5	0	0	0
Oberfranken	Forchheim	Wiesental	Hauptverkehrsstraßen außerhalb von Ballungsräumen	LDEN	35	20	19	0	0
Oberfranken	Hof	Berg	Hauptverkehrsstraßen außerhalb von Ballungsräumen	LDEN	227	63	18	0	0
Oberfranken	Hof	Döhlau	Hauptverkehrsstraßen außerhalb von Ballungsräumen	LDEN	319	30	5	3	0
Oberfranken	Hof	Feilitzsch	Hauptverkehrsstraßen außerhalb von Ballungsräumen	LDEN	340	2	0	2	0
Oberfranken	Hof	Gattendorf	Hauptverkehrsstraßen außerhalb von Ballungsräumen	LDEN	26	8	0	0	0
Oberfranken	Hof	Helmbrechts	Hauptverkehrsstraßen außerhalb von Ballungsräumen	LDEN	37	53	6	0	0
Oberfranken	Hof	Köditz	Hauptverkehrsstraßen außerhalb von Ballungsräumen	LDEN	384	119	26	4	0

Reg.Beizirk	Landkreis	Gemeinde	Lärmart	Pegelart	ab 55 bis 59 dB(A)	ab 60 bis 64 dB(A)	ab 65 bis 69 dB(A)	ab 70 bis 74 dB(A)	ab 75 dB(A)
Oberfranken	Hof	Konradsreuth	Hauptverkehrsstraßen außerhalb von Ballungsräumen	LDEN	56	14	12	6	0
Oberfranken	Hof	Leupoldsgrün	Hauptverkehrsstraßen außerhalb von Ballungsräumen	LDEN	378	21	3	0	0
Oberfranken	Hof	Münchberg	Hauptverkehrsstraßen außerhalb von Ballungsräumen	LDEN	1456	476	99	6	0
Oberfranken	Hof	Naila	Hauptverkehrsstraßen außerhalb von Ballungsräumen	LDEN	179	30	13	1	0
Oberfranken	Hof	Oberkotzau	Hauptverkehrsstraßen außerhalb von Ballungsräumen	LDEN	57	24	36	40	3
Oberfranken	Hof	Regnitzlosau	Hauptverkehrsstraßen außerhalb von Ballungsräumen	LDEN	43	0	0	0	0
Oberfranken	Hof	Rehau	Hauptverkehrsstraßen außerhalb von Ballungsräumen	LDEN	182	56	18	0	0
Oberfranken	Hof	Schauenstein	Hauptverkehrsstraßen außerhalb von Ballungsräumen	LDEN	0	0	0	0	0
Oberfranken	Hof	Schwarzenbach a.Wald	Hauptverkehrsstraßen außerhalb von Ballungsräumen	LDEN	159	22	3	0	0
Oberfranken	Hof	Selbitz	Hauptverkehrsstraßen außerhalb von Ballungsräumen	LDEN	167	55	49	5	0
Oberfranken	Hof	Stammbach	Hauptverkehrsstraßen außerhalb von Ballungsräumen	LDEN	55	43	1	0	0
Oberfranken	Hof	Töpen	Hauptverkehrsstraßen außerhalb von Ballungsräumen	LDEN	5	1	0	0	0
Oberfranken	Hof	Trogen	Hauptverkehrsstraßen außerhalb von Ballungsräumen	LDEN	33	6	0	0	0
Oberfranken	Hof	Zell im Fichtelgebirge	Hauptverkehrsstraßen außerhalb von Ballungsräumen	LDEN	12	4	0	0	0
Oberfranken	Hof (Stadt)	Hof	Hauptverkehrsstraßen außerhalb von Ballungsräumen	LDEN	2312	1112	1024	1362	0
Oberfranken	Kronach	Kronach	Hauptverkehrsstraßen außerhalb von Ballungsräumen	LDEN	1055	523	285	175	0
Oberfranken	Kronach	Küps	Hauptverkehrsstraßen außerhalb von Ballungsräumen	LDEN	677	252	74	43	2
Oberfranken	Kronach	Marktrodach	Hauptverkehrsstraßen außerhalb von Ballungsräumen	LDEN	338	158	65	45	0
Oberfranken	Kronach	Pressig	Hauptverkehrsstraßen außerhalb von Ballungsräumen	LDEN	27	28	60	13	0

Reg.Beizirk	Landkreis	Gemeinde	Lärmart	Pegelart	ab 55 bis 59 dB(A)	ab 60 bis 64 dB(A)	ab 65 bis 69 dB(A)	ab 70 bis 74 dB(A)	ab 75 dB(A)
Oberfranken	Kronach	Schneckenlohe	Hauptverkehrsstraßen außerhalb von Ballungsräumen	LDEN	8	7	4	0	0
Oberfranken	Kronach	Steinwiesen	Hauptverkehrsstraßen außerhalb von Ballungsräumen	LDEN	0	1	1	0	0
Oberfranken	Kronach	Stockheim	Hauptverkehrsstraßen außerhalb von Ballungsräumen	LDEN	357	294	183	18	0
Oberfranken	Kronach	Weißbrunn	Hauptverkehrsstraßen außerhalb von Ballungsräumen	LDEN	0	0	0	0	0
Oberfranken	Kronach	Wilhelmsthal	Hauptverkehrsstraßen außerhalb von Ballungsräumen	LDEN	0	0	0	0	0
Oberfranken	Kulmbach	Harsdorf	Hauptverkehrsstraßen außerhalb von Ballungsräumen	LDEN	136	27	1	0	0
Oberfranken	Kulmbach	Himmelkron	Hauptverkehrsstraßen außerhalb von Ballungsräumen	LDEN	837	242	16	5	0
Oberfranken	Kulmbach	Kasendorf	Hauptverkehrsstraßen außerhalb von Ballungsräumen	LDEN	1	0	0	0	0
Oberfranken	Kulmbach	Ködnitz	Hauptverkehrsstraßen außerhalb von Ballungsräumen	LDEN	10	7	9	16	0
Oberfranken	Kulmbach	Kulmbach	Hauptverkehrsstraßen außerhalb von Ballungsräumen	LDEN	2855	1185	331	28	0
Oberfranken	Kulmbach	Ludwigschorgast	Hauptverkehrsstraßen außerhalb von Ballungsräumen	LDEN	45	10	16	4	0
Oberfranken	Kulmbach	Mainleus	Hauptverkehrsstraßen außerhalb von Ballungsräumen	LDEN	209	91	40	12	0
Oberfranken	Kulmbach	Marktschorgast	Hauptverkehrsstraßen außerhalb von Ballungsräumen	LDEN	21	0	10	0	0
Oberfranken	Kulmbach	Neudrossenfeld	Hauptverkehrsstraßen außerhalb von Ballungsräumen	LDEN	301	134	26	8	0
Oberfranken	Kulmbach	Neuenmarkt	Hauptverkehrsstraßen außerhalb von Ballungsräumen	LDEN	3	0	0	0	0
Oberfranken	Kulmbach	Thurnau	Hauptverkehrsstraßen außerhalb von Ballungsräumen	LDEN	455	86	24	7	0
Oberfranken	Kulmbach	Trebgast	Hauptverkehrsstraßen außerhalb von Ballungsräumen	LDEN	0	0	0	0	0
Oberfranken	Kulmbach	Untersteinach	Hauptverkehrsstraßen außerhalb von Ballungsräumen	LDEN	0	0	0	0	0
Oberfranken	Kulmbach	Wirsberg	Hauptverkehrsstraßen außerhalb von Ballungsräumen	LDEN	49	5	0	0	0

Reg.Beizirk	Landkreis	Gemeinde	Lärmart	Pegelart	ab 55 bis 59 dB(A)	ab 60 bis 64 dB(A)	ab 65 bis 69 dB(A)	ab 70 bis 74 dB(A)	ab 75 dB(A)
Oberfranken	Kulmbach	Wonsees	Hauptverkehrsstraßen außerhalb von Ballungsräumen	LDEN	57	15	0	0	0
Oberfranken	Lichtenfels	Altenkunstadt	Hauptverkehrsstraßen außerhalb von Ballungsräumen	LDEN	107	61	53	4	0
Oberfranken	Lichtenfels	Bad Staffelstein	Hauptverkehrsstraßen außerhalb von Ballungsräumen	LDEN	584	91	37	53	0
Oberfranken	Lichtenfels	Burgkunstadt	Hauptverkehrsstraßen außerhalb von Ballungsräumen	LDEN	431	270	156	54	0
Oberfranken	Lichtenfels	Ebensfeld	Hauptverkehrsstraßen außerhalb von Ballungsräumen	LDEN	276	30	1	0	0
Oberfranken	Lichtenfels	Hochstadt a.Main	Hauptverkehrsstraßen außerhalb von Ballungsräumen	LDEN	95	50	55	21	0
Oberfranken	Lichtenfels	Lichtenfels	Hauptverkehrsstraßen außerhalb von Ballungsräumen	LDEN	929	147	51	25	0
Oberfranken	Lichtenfels	Marktzeuln	Hauptverkehrsstraßen außerhalb von Ballungsräumen	LDEN	84	13	11	6	0
Oberfranken	Lichtenfels	Michelau i.OFr.	Hauptverkehrsstraßen außerhalb von Ballungsräumen	LDEN	9	6	0	0	0
Oberfranken	Lichtenfels	Redwitz a.d.Rodach	Hauptverkehrsstraßen außerhalb von Ballungsräumen	LDEN	139	43	2	0	0
Oberfranken	Lichtenfels	Weismain	Hauptverkehrsstraßen außerhalb von Ballungsräumen	LDEN	37	4	0	0	0
Oberfranken	Wunsiedel i.Fichtelgebirge	Arzberg	Hauptverkehrsstraßen außerhalb von Ballungsräumen	LDEN	0	0	0	0	0
Oberfranken	Wunsiedel i.Fichtelgebirge	Bad Alexandersbad	Hauptverkehrsstraßen außerhalb von Ballungsräumen	LDEN	47	11	7	5	0
Oberfranken	Wunsiedel i.Fichtelgebirge	Höchstädt i.Fichtelgebirge	Hauptverkehrsstraßen außerhalb von Ballungsräumen	LDEN	62	9	0	0	0
Oberfranken	Wunsiedel i.Fichtelgebirge	Hohenberg a.d.Eger	Hauptverkehrsstraßen außerhalb von Ballungsräumen	LDEN	0	0	0	0	0
Oberfranken	Wunsiedel i.Fichtelgebirge	Marktrechwitz	Hauptverkehrsstraßen außerhalb von Ballungsräumen	LDEN	1054	185	126	190	5
Oberfranken	Wunsiedel i.Fichtelgebirge	Schirnding	Hauptverkehrsstraßen außerhalb von Ballungsräumen	LDEN	5	0	0	0	0
Oberfranken	Wunsiedel i.Fichtelgebirge	Schönwald	Hauptverkehrsstraßen außerhalb von Ballungsräumen	LDEN	203	45	4	0	0
Oberfranken	Wunsiedel i.Fichtelgebirge	Selb	Hauptverkehrsstraßen außerhalb von Ballungsräumen	LDEN	1228	393	286	65	0

Reg.Beizirk	Landkreis	Gemeinde	Lärmart	Pegelart	ab 55 bis 59 dB(A)	ab 60 bis 64 dB(A)	ab 65 bis 69 dB(A)	ab 70 bis 74 dB(A)	ab 75 dB(A)
Oberfranken	Wunsiedel i.Fichtelgebirge	Thiersheim	Hauptverkehrsstraßen außerhalb von Ballungsräumen	LDEN	142	20	0	0	0
Oberfranken	Wunsiedel i.Fichtelgebirge	Thierstein	Hauptverkehrsstraßen außerhalb von Ballungsräumen	LDEN	65	8	2	0	0
Oberfranken	Wunsiedel i.Fichtelgebirge	Tröstau	Hauptverkehrsstraßen außerhalb von Ballungsräumen	LDEN	76	45	7	3	0
Oberfranken	Wunsiedel i.Fichtelgebirge	Wunsiedel	Hauptverkehrsstraßen außerhalb von Ballungsräumen	LDEN	21	3	0	0	0
Oberpfalz	Amberg (Stadt)	Amberg	Hauptverkehrsstraßen außerhalb von Ballungsräumen	LDEN	1233	726	692	629	6
Oberpfalz	Amberg-Sulzbach	Ammerthal	Hauptverkehrsstraßen außerhalb von Ballungsräumen	LDEN	0	0	0	0	0
Oberpfalz	Amberg-Sulzbach	Auerbach i.d.OPf.	Hauptverkehrsstraßen außerhalb von Ballungsräumen	LDEN	292	146	46	9	0
Oberpfalz	Amberg-Sulzbach	Birgland	Hauptverkehrsstraßen außerhalb von Ballungsräumen	LDEN	22	50	47	1	0
Oberpfalz	Amberg-Sulzbach	Ebermannsdorf	Hauptverkehrsstraßen außerhalb von Ballungsräumen	LDEN	230	128	19	7	6
Oberpfalz	Amberg-Sulzbach	Freudenberg	Hauptverkehrsstraßen außerhalb von Ballungsräumen	LDEN	18	0	0	0	0
Oberpfalz	Amberg-Sulzbach	Illschwang	Hauptverkehrsstraßen außerhalb von Ballungsräumen	LDEN	68	45	3	0	0
Oberpfalz	Amberg-Sulzbach	Kastl	Hauptverkehrsstraßen außerhalb von Ballungsräumen	LDEN	0	0	0	0	0
Oberpfalz	Amberg-Sulzbach	Kümmersbruck	Hauptverkehrsstraßen außerhalb von Ballungsräumen	LDEN	1077	368	347	193	6
Oberpfalz	Amberg-Sulzbach	Poppenricht	Hauptverkehrsstraßen außerhalb von Ballungsräumen	LDEN	8	0	0	0	0
Oberpfalz	Amberg-Sulzbach	Sulzbach-Rosenberg	Hauptverkehrsstraßen außerhalb von Ballungsräumen	LDEN	763	498	337	64	0
Oberpfalz	Amberg-Sulzbach	Ursensollen	Hauptverkehrsstraßen außerhalb von Ballungsräumen	LDEN	543	93	25	0	0
Oberpfalz	Cham	Arnschwang	Hauptverkehrsstraßen außerhalb von Ballungsräumen	LDEN	21	2	0	0	0
Oberpfalz	Cham	Bad Kötzing	Hauptverkehrsstraßen außerhalb von Ballungsräumen	LDEN	69	44	3	4	0
Oberpfalz	Cham	Blaibach	Hauptverkehrsstraßen außerhalb von Ballungsräumen	LDEN	5	10	1	0	0

Reg.Beizirk	Landkreis	Gemeinde	Lärmart	Pegelart	ab 55 bis 59 dB(A)	ab 60 bis 64 dB(A)	ab 65 bis 69 dB(A)	ab 70 bis 74 dB(A)	ab 75 dB(A)
Oberpfalz	Cham	Cham	Hauptverkehrsstraßen außerhalb von Ballungsräumen	LDEN	1935	549	152	51	1
Oberpfalz	Cham	Chamerau	Hauptverkehrsstraßen außerhalb von Ballungsräumen	LDEN	94	43	24	18	0
Oberpfalz	Cham	Furth im Wald	Hauptverkehrsstraßen außerhalb von Ballungsräumen	LDEN	25	17	11	10	2
Oberpfalz	Cham	Miltach	Hauptverkehrsstraßen außerhalb von Ballungsräumen	LDEN	69	35	14	0	0
Oberpfalz	Cham	Pemfling	Hauptverkehrsstraßen außerhalb von Ballungsräumen	LDEN	0	0	0	0	0
Oberpfalz	Cham	Pösing	Hauptverkehrsstraßen außerhalb von Ballungsräumen	LDEN	0	0	0	0	0
Oberpfalz	Cham	Roding	Hauptverkehrsstraßen außerhalb von Ballungsräumen	LDEN	1105	402	218	115	9
Oberpfalz	Cham	Runding	Hauptverkehrsstraßen außerhalb von Ballungsräumen	LDEN	87	22	2	0	0
Oberpfalz	Cham	Schorndorf	Hauptverkehrsstraßen außerhalb von Ballungsräumen	LDEN	4	0	0	0	0
Oberpfalz	Cham	Traitsching	Hauptverkehrsstraßen außerhalb von Ballungsräumen	LDEN	340	58	23	11	1
Oberpfalz	Cham	Waffenbrunn	Hauptverkehrsstraßen außerhalb von Ballungsräumen	LDEN	23	1	0	0	0
Oberpfalz	Cham	Walderbach	Hauptverkehrsstraßen außerhalb von Ballungsräumen	LDEN	0	0	0	0	0
Oberpfalz	Cham	Weiding	Hauptverkehrsstraßen außerhalb von Ballungsräumen	LDEN	33	1	0	0	0
Oberpfalz	Cham	Willmering	Hauptverkehrsstraßen außerhalb von Ballungsräumen	LDEN	215	69	57	0	0
Oberpfalz	Neumarkt i.d.OPf.	Berg b.Neumarkt i.d.OPf.	Hauptverkehrsstraßen außerhalb von Ballungsräumen	LDEN	2268	1089	439	23	1
Oberpfalz	Neumarkt i.d.OPf.	Hohenfels	Hauptverkehrsstraßen außerhalb von Ballungsräumen	LDEN	24	12	12	2	0
Oberpfalz	Neumarkt i.d.OPf.	Lauterhofen	Hauptverkehrsstraßen außerhalb von Ballungsräumen	LDEN	147	64	9	0	0
Oberpfalz	Neumarkt i.d.OPf.	Lupburg	Hauptverkehrsstraßen außerhalb von Ballungsräumen	LDEN	88	22	0	0	0
Oberpfalz	Neumarkt i.d.OPf.	Mühlhausen	Hauptverkehrsstraßen außerhalb von Ballungsräumen	LDEN	0	0	0	0	0

Reg.Beizirk	Landkreis	Gemeinde	Lärmart	Pegelart	ab 55 bis 59 dB(A)	ab 60 bis 64 dB(A)	ab 65 bis 69 dB(A)	ab 70 bis 74 dB(A)	ab 75 dB(A)
Oberpfalz	Neumarkt i.d.OPf.	Neumarkt i.d.OPf.	Hauptverkehrsstraßen außerhalb von Ballungsräumen	LDEN	944	273	165	70	0
Oberpfalz	Neumarkt i.d.OPf.	Parsberg	Hauptverkehrsstraßen außerhalb von Ballungsräumen	LDEN	331	313	50	3	0
Oberpfalz	Neumarkt i.d.OPf.	Pilsach	Hauptverkehrsstraßen außerhalb von Ballungsräumen	LDEN	455	48	3	2	0
Oberpfalz	Neumarkt i.d.OPf.	Postbauer-Heng	Hauptverkehrsstraßen außerhalb von Ballungsräumen	LDEN	65	62	42	2	0
Oberpfalz	Neumarkt i.d.OPf.	Pyrbau	Hauptverkehrsstraßen außerhalb von Ballungsräumen	LDEN	3	7	0	0	0
Oberpfalz	Neumarkt i.d.OPf.	Sengenthal	Hauptverkehrsstraßen außerhalb von Ballungsräumen	LDEN	113	41	0	0	0
Oberpfalz	Neumarkt i.d.OPf.	Seubersdorf i.d.OPf.	Hauptverkehrsstraßen außerhalb von Ballungsräumen	LDEN	6	0	0	0	0
Oberpfalz	Neumarkt i.d.OPf.	Velburg	Hauptverkehrsstraßen außerhalb von Ballungsräumen	LDEN	546	292	98	7	0
Oberpfalz	Neustadt a.d.Waldnaab	Altenstadt a.d.Waldnaab	Hauptverkehrsstraßen außerhalb von Ballungsräumen	LDEN	605	259	232	44	0
Oberpfalz	Neustadt a.d.Waldnaab	Etzenricht	Hauptverkehrsstraßen außerhalb von Ballungsräumen	LDEN	15	7	2	0	0
Oberpfalz	Neustadt a.d.Waldnaab	Grafenwöhr	Hauptverkehrsstraßen außerhalb von Ballungsräumen	LDEN	107	130	179	38	0
Oberpfalz	Neustadt a.d.Waldnaab	Kirchendemmenreuth	Hauptverkehrsstraßen außerhalb von Ballungsräumen	LDEN	32	8	0	0	0
Oberpfalz	Neustadt a.d.Waldnaab	Leuchtenberg	Hauptverkehrsstraßen außerhalb von Ballungsräumen	LDEN	117	54	0	0	0
Oberpfalz	Neustadt a.d.Waldnaab	Luhe-Wildenau	Hauptverkehrsstraßen außerhalb von Ballungsräumen	LDEN	642	177	14	0	0
Oberpfalz	Neustadt a.d.Waldnaab	Mantel	Hauptverkehrsstraßen außerhalb von Ballungsräumen	LDEN	121	51	18	1	0
Oberpfalz	Neustadt a.d.Waldnaab	Moosbach	Hauptverkehrsstraßen außerhalb von Ballungsräumen	LDEN	26	0	0	0	0
Oberpfalz	Neustadt a.d.Waldnaab	Neustadt a.d.Waldnaab	Hauptverkehrsstraßen außerhalb von Ballungsräumen	LDEN	333	168	230	67	0
Oberpfalz	Neustadt a.d.Waldnaab	Pirk	Hauptverkehrsstraßen außerhalb von Ballungsräumen	LDEN	168	27	8	0	0
Oberpfalz	Neustadt a.d.Waldnaab	Pleystein	Hauptverkehrsstraßen außerhalb von Ballungsräumen	LDEN	130	76	6	0	0

Reg.Beizirk	Landkreis	Gemeinde	Lärmart	Pegelart	ab 55 bis 59 dB(A)	ab 60 bis 64 dB(A)	ab 65 bis 69 dB(A)	ab 70 bis 74 dB(A)	ab 75 dB(A)
Oberpfalz	Neustadt a.d.Waldnaab	Pressath	Hauptverkehrsstraßen außerhalb von Ballungsräumen	LDEN	17	3	0	0	0
Oberpfalz	Neustadt a.d.Waldnaab	Püchersreuth	Hauptverkehrsstraßen außerhalb von Ballungsräumen	LDEN	18	0	0	0	0
Oberpfalz	Neustadt a.d.Waldnaab	Schirmitz	Hauptverkehrsstraßen außerhalb von Ballungsräumen	LDEN	0	0	0	0	0
Oberpfalz	Neustadt a.d.Waldnaab	Schwarzenbach	Hauptverkehrsstraßen außerhalb von Ballungsräumen	LDEN	180	13	0	0	0
Oberpfalz	Neustadt a.d.Waldnaab	Störnstein	Hauptverkehrsstraßen außerhalb von Ballungsräumen	LDEN	0	0	0	0	0
Oberpfalz	Neustadt a.d.Waldnaab	Tännesberg	Hauptverkehrsstraßen außerhalb von Ballungsräumen	LDEN	0	0	0	0	0
Oberpfalz	Neustadt a.d.Waldnaab	Vohenstrauß	Hauptverkehrsstraßen außerhalb von Ballungsräumen	LDEN	371	175	22	0	0
Oberpfalz	Neustadt a.d.Waldnaab	Waidhaus	Hauptverkehrsstraßen außerhalb von Ballungsräumen	LDEN	383	60	4	0	0
Oberpfalz	Neustadt a.d.Waldnaab	Windischeschenbach	Hauptverkehrsstraßen außerhalb von Ballungsräumen	LDEN	242	10	1	0	0
Oberpfalz	Regensburg	Bach a.d.Donau	Hauptverkehrsstraßen außerhalb von Ballungsräumen	LDEN	0	0	0	0	0
Oberpfalz	Regensburg	Barbing	Hauptverkehrsstraßen außerhalb von Ballungsräumen	LDEN	962	273	18	4	0
Oberpfalz	Regensburg	Beratzhausen	Hauptverkehrsstraßen außerhalb von Ballungsräumen	LDEN	242	399	166	11	0
Oberpfalz	Regensburg	Bernhardswald	Hauptverkehrsstraßen außerhalb von Ballungsräumen	LDEN	68	26	8	0	0
Oberpfalz	Regensburg	Brunn	Hauptverkehrsstraßen außerhalb von Ballungsräumen	LDEN	453	98	15	2	0
Oberpfalz	Regensburg	Deuerling	Hauptverkehrsstraßen außerhalb von Ballungsräumen	LDEN	173	31	13	0	0
Oberpfalz	Regensburg	Donaustauf	Hauptverkehrsstraßen außerhalb von Ballungsräumen	LDEN	186	39	20	0	0
Oberpfalz	Regensburg	Duggendorf	Hauptverkehrsstraßen außerhalb von Ballungsräumen	LDEN	4	1	0	0	0
Oberpfalz	Regensburg	Kallmünz	Hauptverkehrsstraßen außerhalb von Ballungsräumen	LDEN	0	0	0	0	0
Oberpfalz	Regensburg	Köfering	Hauptverkehrsstraßen außerhalb von Ballungsräumen	LDEN	67	15	1	1	0

Reg.Beizirk	Landkreis	Gemeinde	Lärmart	Pegelart	ab 55 bis 59 dB(A)	ab 60 bis 64 dB(A)	ab 65 bis 69 dB(A)	ab 70 bis 74 dB(A)	ab 75 dB(A)
Oberpfalz	Regensburg	Laaber	Hauptverkehrsstraßen außerhalb von Ballungsräumen	LDEN	856	530	151	18	0
Oberpfalz	Regensburg	Lappersdorf	Hauptverkehrsstraßen außerhalb von Ballungsräumen	LDEN	3114	1736	338	41	5
Oberpfalz	Regensburg	Mintraching	Hauptverkehrsstraßen außerhalb von Ballungsräumen	LDEN	300	98	25	11	0
Oberpfalz	Regensburg	Neutraubling	Hauptverkehrsstraßen außerhalb von Ballungsräumen	LDEN	892	284	327	5	0
Oberpfalz	Regensburg	Nittendorf	Hauptverkehrsstraßen außerhalb von Ballungsräumen	LDEN	1675	902	513	77	2
Oberpfalz	Regensburg	Obertraubling	Hauptverkehrsstraßen außerhalb von Ballungsräumen	LDEN	587	129	45	0	0
Oberpfalz	Regensburg	Pentling	Hauptverkehrsstraßen außerhalb von Ballungsräumen	LDEN	2377	1119	446	69	14
Oberpfalz	Regensburg	Pettendorf	Hauptverkehrsstraßen außerhalb von Ballungsräumen	LDEN	48	40	12	0	0
Oberpfalz	Regensburg	Pfatter	Hauptverkehrsstraßen außerhalb von Ballungsräumen	LDEN	359	149	53	1	0
Oberpfalz	Regensburg	Regenstauf	Hauptverkehrsstraßen außerhalb von Ballungsräumen	LDEN	1827	647	215	238	8
Oberpfalz	Regensburg	Schierling	Hauptverkehrsstraßen außerhalb von Ballungsräumen	LDEN	10	0	0	0	0
Oberpfalz	Regensburg	Sinzing	Hauptverkehrsstraßen außerhalb von Ballungsräumen	LDEN	1925	319	24	2	0
Oberpfalz	Regensburg	Tegernheim	Hauptverkehrsstraßen außerhalb von Ballungsräumen	LDEN	276	218	196	32	0
Oberpfalz	Regensburg	Thalmassing	Hauptverkehrsstraßen außerhalb von Ballungsräumen	LDEN	13	9	0	0	0
Oberpfalz	Regensburg	Wenzenbach	Hauptverkehrsstraßen außerhalb von Ballungsräumen	LDEN	329	116	3	0	0
Oberpfalz	Regensburg	Wiesent	Hauptverkehrsstraßen außerhalb von Ballungsräumen	LDEN	370	180	9	0	0
Oberpfalz	Regensburg	Wörth a.d.Donau	Hauptverkehrsstraßen außerhalb von Ballungsräumen	LDEN	828	1092	299	25	3
Oberpfalz	Regensburg	Zeitlarn	Hauptverkehrsstraßen außerhalb von Ballungsräumen	LDEN	698	429	349	40	0
Oberpfalz	Schwandorf	Bodenwöhr	Hauptverkehrsstraßen außerhalb von Ballungsräumen	LDEN	128	81	29	4	0

Reg.Beizirk	Landkreis	Gemeinde	Lärmart	Pegelart	ab 55 bis 59 dB(A)	ab 60 bis 64 dB(A)	ab 65 bis 69 dB(A)	ab 70 bis 74 dB(A)	ab 75 dB(A)
Oberpfalz	Schwandorf	Bruck i.d.OPf.	Hauptverkehrsstraßen außerhalb von Ballungsräumen	LDEN	9	3	0	0	0
Oberpfalz	Schwandorf	Burglengenfeld	Hauptverkehrsstraßen außerhalb von Ballungsräumen	LDEN	267	390	195	162	52
Oberpfalz	Schwandorf	Fensterbach	Hauptverkehrsstraßen außerhalb von Ballungsräumen	LDEN	148	27	0	0	0
Oberpfalz	Schwandorf	Maxhütte-Haidhof	Hauptverkehrsstraßen außerhalb von Ballungsräumen	LDEN	1759	491	85	5	0
Oberpfalz	Schwandorf	Nabburg	Hauptverkehrsstraßen außerhalb von Ballungsräumen	LDEN	1962	755	256	99	0
Oberpfalz	Schwandorf	Neunburg vorm Wald	Hauptverkehrsstraßen außerhalb von Ballungsräumen	LDEN	96	58	4	4	0
Oberpfalz	Schwandorf	Nittenau	Hauptverkehrsstraßen außerhalb von Ballungsräumen	LDEN	6	1	0	0	0
Oberpfalz	Schwandorf	Pfreimd	Hauptverkehrsstraßen außerhalb von Ballungsräumen	LDEN	1153	361	47	0	0
Oberpfalz	Schwandorf	Schmidgaden	Hauptverkehrsstraßen außerhalb von Ballungsräumen	LDEN	178	16	0	0	0
Oberpfalz	Schwandorf	Schwandorf	Hauptverkehrsstraßen außerhalb von Ballungsräumen	LDEN	1790	954	611	93	6
Oberpfalz	Schwandorf	Schwarzach b.Nabburg	Hauptverkehrsstraßen außerhalb von Ballungsräumen	LDEN	95	209	64	0	0
Oberpfalz	Schwandorf	Schwarzenfeld	Hauptverkehrsstraßen außerhalb von Ballungsräumen	LDEN	883	450	188	47	0
Oberpfalz	Schwandorf	Steinberg am See	Hauptverkehrsstraßen außerhalb von Ballungsräumen	LDEN	17	0	0	0	0
Oberpfalz	Schwandorf	Stulln	Hauptverkehrsstraßen außerhalb von Ballungsräumen	LDEN	1	13	38	0	0
Oberpfalz	Schwandorf	Teublitz	Hauptverkehrsstraßen außerhalb von Ballungsräumen	LDEN	254	208	148	30	5
Oberpfalz	Schwandorf	Wackersdorf	Hauptverkehrsstraßen außerhalb von Ballungsräumen	LDEN	649	151	78	16	0
Oberpfalz	Schwandorf	Wernberg-Köblitz	Hauptverkehrsstraßen außerhalb von Ballungsräumen	LDEN	558	123	2	0	0
Oberpfalz	Tirschenreuth	Falkenberg	Hauptverkehrsstraßen außerhalb von Ballungsräumen	LDEN	12	0	0	0	0
Oberpfalz	Tirschenreuth	Kemnath	Hauptverkehrsstraßen außerhalb von Ballungsräumen	LDEN	71	0	0	0	0

Reg.Beizirk	Landkreis	Gemeinde	Lärmart	Pegelart	ab 55 bis 59 dB(A)	ab 60 bis 64 dB(A)	ab 65 bis 69 dB(A)	ab 70 bis 74 dB(A)	ab 75 dB(A)
Oberpfalz	Tirschenreuth	Kulmain	Hauptverkehrsstraßen außerhalb von Ballungsräumen	LDEN	9	4	3	3	0
Oberpfalz	Tirschenreuth	Leonberg	Hauptverkehrsstraßen außerhalb von Ballungsräumen	LDEN	0	1	0	0	0
Oberpfalz	Tirschenreuth	Mitterteich	Hauptverkehrsstraßen außerhalb von Ballungsräumen	LDEN	299	20	8	0	0
Oberpfalz	Tirschenreuth	Pechbrunn	Hauptverkehrsstraßen außerhalb von Ballungsräumen	LDEN	124	16	0	0	0
Oberpfalz	Tirschenreuth	Waldershof	Hauptverkehrsstraßen außerhalb von Ballungsräumen	LDEN	122	85	129	117	0
Oberpfalz	Tirschenreuth	Waldsassen	Hauptverkehrsstraßen außerhalb von Ballungsräumen	LDEN	192	232	160	113	0
Oberpfalz	Tirschenreuth	Wiesau	Hauptverkehrsstraßen außerhalb von Ballungsräumen	LDEN	38	0	0	0	0
Oberpfalz	Weiden i.d.OPf.	Weiden i.d.OPf.	Hauptverkehrsstraßen außerhalb von Ballungsräumen	LDEN	4614	2058	1853	1573	2
Schwaben	Aichach-Friedberg	Adelzhausen	Hauptverkehrsstraßen außerhalb von Ballungsräumen	LDEN	453	196	39	0	0
Schwaben	Aichach-Friedberg	Affing	Hauptverkehrsstraßen außerhalb von Ballungsräumen	LDEN	79	63	58	0	0
Schwaben	Aichach-Friedberg	Aichach	Hauptverkehrsstraßen außerhalb von Ballungsräumen	LDEN	934	259	170	60	3
Schwaben	Aichach-Friedberg	Dasing	Hauptverkehrsstraßen außerhalb von Ballungsräumen	LDEN	1772	597	83	20	0
Schwaben	Aichach-Friedberg	Eurasburg	Hauptverkehrsstraßen außerhalb von Ballungsräumen	LDEN	24	7	0	0	0
Schwaben	Aichach-Friedberg	Friedberg	Hauptverkehrsstraßen außerhalb von Ballungsräumen	LDEN	1957	669	104	31	0
Schwaben	Aichach-Friedberg	Kissing	Hauptverkehrsstraßen außerhalb von Ballungsräumen	LDEN	402	273	294	37	0
Schwaben	Aichach-Friedberg	Kühbach	Hauptverkehrsstraßen außerhalb von Ballungsräumen	LDEN	87	5	0	0	0
Schwaben	Aichach-Friedberg	Merching	Hauptverkehrsstraßen außerhalb von Ballungsräumen	LDEN	46	22	2	0	0
Schwaben	Aichach-Friedberg	Mering	Hauptverkehrsstraßen außerhalb von Ballungsräumen	LDEN	414	261	250	6	0
Schwaben	Aichach-Friedberg	Obergriesbach	Hauptverkehrsstraßen außerhalb von Ballungsräumen	LDEN	0	0	0	0	0

Reg.Beizirk	Landkreis	Gemeinde	Lärmart	Pegelart	ab 55 bis 59 dB(A)	ab 60 bis 64 dB(A)	ab 65 bis 69 dB(A)	ab 70 bis 74 dB(A)	ab 75 dB(A)
Schwaben	Aichach-Friedberg	Rehling	Hauptverkehrsstraßen außerhalb von Ballungsräumen	LDEN	0	0	0	0	0
Schwaben	Aichach-Friedberg	Ried	Hauptverkehrsstraßen außerhalb von Ballungsräumen	LDEN	74	53	89	8	0
Schwaben	Aichach-Friedberg	Schmiechen	Hauptverkehrsstraßen außerhalb von Ballungsräumen	LDEN	0	0	0	0	0
Schwaben	Augsburg	Adelsried	Hauptverkehrsstraßen außerhalb von Ballungsräumen	LDEN	328	2	0	0	0
Schwaben	Augsburg	Allmannshofen	Hauptverkehrsstraßen außerhalb von Ballungsräumen	LDEN	16	0	0	0	0
Schwaben	Augsburg	Aystetten	Hauptverkehrsstraßen außerhalb von Ballungsräumen	LDEN	0	0	0	0	0
Schwaben	Augsburg	Biberbach	Hauptverkehrsstraßen außerhalb von Ballungsräumen	LDEN	44	0	0	0	0
Schwaben	Augsburg	Bobingen	Hauptverkehrsstraßen außerhalb von Ballungsräumen	LDEN	57	0	0	0	0
Schwaben	Augsburg	Bonstetten	Hauptverkehrsstraßen außerhalb von Ballungsräumen	LDEN	0	0	0	0	0
Schwaben	Augsburg	Diedorf	Hauptverkehrsstraßen außerhalb von Ballungsräumen	LDEN	464	407	282	77	0
Schwaben	Augsburg	Ellgau	Hauptverkehrsstraßen außerhalb von Ballungsräumen	LDEN	0	0	0	0	0
Schwaben	Augsburg	Gablingen	Hauptverkehrsstraßen außerhalb von Ballungsräumen	LDEN	9	16	0	0	0
Schwaben	Augsburg	Gersthofen	Hauptverkehrsstraßen außerhalb von Ballungsräumen	LDEN	5192	2425	488	159	7
Schwaben	Augsburg	Gessertshausen	Hauptverkehrsstraßen außerhalb von Ballungsräumen	LDEN	146	81	69	11	0
Schwaben	Augsburg	Graben	Hauptverkehrsstraßen außerhalb von Ballungsräumen	LDEN	174	20	0	0	0
Schwaben	Augsburg	Horgau	Hauptverkehrsstraßen außerhalb von Ballungsräumen	LDEN	140	85	38	11	0
Schwaben	Augsburg	Kleinaitingen	Hauptverkehrsstraßen außerhalb von Ballungsräumen	LDEN	0	61	0	0	0
Schwaben	Augsburg	Klosterlechfeld	Hauptverkehrsstraßen außerhalb von Ballungsräumen	LDEN	142	6	4	3	0
Schwaben	Augsburg	Königsbrunn	Hauptverkehrsstraßen außerhalb von Ballungsräumen	LDEN	2722	359	6	0	0

Reg.Beizirk	Landkreis	Gemeinde	Lärmart	Pegelart	ab 55 bis 59 dB(A)	ab 60 bis 64 dB(A)	ab 65 bis 69 dB(A)	ab 70 bis 74 dB(A)	ab 75 dB(A)
Schwaben	Augsburg	Langweid a.Lech	Hauptverkehrsstraßen außerhalb von Ballungsräumen	LDEN	1466	209	20	0	0
Schwaben	Augsburg	Meitingen	Hauptverkehrsstraßen außerhalb von Ballungsräumen	LDEN	518	31	4	0	0
Schwaben	Augsburg	Neusäß	Hauptverkehrsstraßen außerhalb von Ballungsräumen	LDEN	728	604	396	59	0
Schwaben	Augsburg	Nordendorf	Hauptverkehrsstraßen außerhalb von Ballungsräumen	LDEN	522	63	3	1	0
Schwaben	Augsburg	Oberottmarshausen	Hauptverkehrsstraßen außerhalb von Ballungsräumen	LDEN	346	31	0	0	0
Schwaben	Augsburg	Stadtbergen	Hauptverkehrsstraßen außerhalb von Ballungsräumen	LDEN	1076	388	119	22	4
Schwaben	Augsburg	Untermeitingen	Hauptverkehrsstraßen außerhalb von Ballungsräumen	LDEN	237	112	16	0	0
Schwaben	Augsburg	Welden	Hauptverkehrsstraßen außerhalb von Ballungsräumen	LDEN	0	0	0	0	0
Schwaben	Augsburg	Westendorf	Hauptverkehrsstraßen außerhalb von Ballungsräumen	LDEN	366	19	0	0	0
Schwaben	Augsburg	Zusmarshausen	Hauptverkehrsstraßen außerhalb von Ballungsräumen	LDEN	636	225	16	0	0
Schwaben	Dillingen a.d.Donau	Bächingen a.d.Brenz	Hauptverkehrsstraßen außerhalb von Ballungsräumen	LDEN	0	0	0	0	0
Schwaben	Dillingen a.d.Donau	Binswangen	Hauptverkehrsstraßen außerhalb von Ballungsräumen	LDEN	52	5	4	0	0
Schwaben	Dillingen a.d.Donau	Buttenwiesen	Hauptverkehrsstraßen außerhalb von Ballungsräumen	LDEN	3	4	3	0	0
Schwaben	Dillingen a.d.Donau	Dillingen a.d.Donau	Hauptverkehrsstraßen außerhalb von Ballungsräumen	LDEN	18	16	17	0	0
Schwaben	Dillingen a.d.Donau	Gundelfingen a.d.Donau	Hauptverkehrsstraßen außerhalb von Ballungsräumen	LDEN	324	52	5	18	0
Schwaben	Dillingen a.d.Donau	Höchstädt a.d.Donau	Hauptverkehrsstraßen außerhalb von Ballungsräumen	LDEN	156	210	184	44	0
Schwaben	Dillingen a.d.Donau	Lauingen (Donau)	Hauptverkehrsstraßen außerhalb von Ballungsräumen	LDEN	127	14	0	0	0
Schwaben	Dillingen a.d.Donau	Wertingen	Hauptverkehrsstraßen außerhalb von Ballungsräumen	LDEN	360	62	7	6	0
Schwaben	Donau-Ries	Asbach-Bäumenheim	Hauptverkehrsstraßen außerhalb von Ballungsräumen	LDEN	572	110	14	0	0

Reg.Beizirk	Landkreis	Gemeinde	Lärmart	Pegelart	ab 55 bis 59 dB(A)	ab 60 bis 64 dB(A)	ab 65 bis 69 dB(A)	ab 70 bis 74 dB(A)	ab 75 dB(A)
Schwaben	Donau-Ries	Buchdorf	Hauptverkehrsstraßen außerhalb von Ballungsräumen	LDEN	8	0	0	0	0
Schwaben	Donau-Ries	Deiningen	Hauptverkehrsstraßen außerhalb von Ballungsräumen	LDEN	55	70	45	4	0
Schwaben	Donau-Ries	Donauwörth	Hauptverkehrsstraßen außerhalb von Ballungsräumen	LDEN	1854	617	270	74	4
Schwaben	Donau-Ries	Genderkingen	Hauptverkehrsstraßen außerhalb von Ballungsräumen	LDEN	30	0	0	0	0
Schwaben	Donau-Ries	Hainsfarth	Hauptverkehrsstraßen außerhalb von Ballungsräumen	LDEN	9	1	4	0	0
Schwaben	Donau-Ries	Harburg (Schwaben)	Hauptverkehrsstraßen außerhalb von Ballungsräumen	LDEN	371	69	12	0	0
Schwaben	Donau-Ries	Kaisheim	Hauptverkehrsstraßen außerhalb von Ballungsräumen	LDEN	33	5	0	0	0
Schwaben	Donau-Ries	Mertingen	Hauptverkehrsstraßen außerhalb von Ballungsräumen	LDEN	142	8	0	0	0
Schwaben	Donau-Ries	Monheim	Hauptverkehrsstraßen außerhalb von Ballungsräumen	LDEN	36	15	6	6	0
Schwaben	Donau-Ries	Möttingen	Hauptverkehrsstraßen außerhalb von Ballungsräumen	LDEN	59	37	84	27	0
Schwaben	Donau-Ries	Niederschönenfeld	Hauptverkehrsstraßen außerhalb von Ballungsräumen	LDEN	85	8	2	0	0
Schwaben	Donau-Ries	Nördlingen	Hauptverkehrsstraßen außerhalb von Ballungsräumen	LDEN	299	49	2	1	0
Schwaben	Donau-Ries	Oberndorf a.Lech	Hauptverkehrsstraßen außerhalb von Ballungsräumen	LDEN	0	0	0	0	0
Schwaben	Donau-Ries	Oettingen i.Bay.	Hauptverkehrsstraßen außerhalb von Ballungsräumen	LDEN	27	0	0	0	0
Schwaben	Donau-Ries	Rain	Hauptverkehrsstraßen außerhalb von Ballungsräumen	LDEN	14	8	6	9	0
Schwaben	Donau-Ries	Tapfheim	Hauptverkehrsstraßen außerhalb von Ballungsräumen	LDEN	47	22	25	19	0
Schwaben	Donau-Ries	Wallerstein	Hauptverkehrsstraßen außerhalb von Ballungsräumen	LDEN	0	0	0	0	0
Schwaben	Donau-Ries	Wechingen	Hauptverkehrsstraßen außerhalb von Ballungsräumen	LDEN	25	13	1	0	0
Schwaben	Günzburg	Bibertal	Hauptverkehrsstraßen außerhalb von Ballungsräumen	LDEN	1	0	0	0	0

Reg.Beizirk	Landkreis	Gemeinde	Lärmart	Pegelart	ab 55 bis 59 dB(A)	ab 60 bis 64 dB(A)	ab 65 bis 69 dB(A)	ab 70 bis 74 dB(A)	ab 75 dB(A)
Schwaben	Günzburg	Bubesheim	Hauptverkehrsstraßen außerhalb von Ballungsräumen	LDEN	498	83	3	0	0
Schwaben	Günzburg	Burgau	Hauptverkehrsstraßen außerhalb von Ballungsräumen	LDEN	877	426	263	122	0
Schwaben	Günzburg	Günzburg	Hauptverkehrsstraßen außerhalb von Ballungsräumen	LDEN	1761	672	277	174	3
Schwaben	Günzburg	Haldenwang	Hauptverkehrsstraßen außerhalb von Ballungsräumen	LDEN	0	0	0	0	0
Schwaben	Günzburg	Ichenhausen	Hauptverkehrsstraßen außerhalb von Ballungsräumen	LDEN	317	216	351	230	0
Schwaben	Günzburg	Jettingen-Scheppach	Hauptverkehrsstraßen außerhalb von Ballungsräumen	LDEN	505	166	4	0	0
Schwaben	Günzburg	Kammeltal	Hauptverkehrsstraßen außerhalb von Ballungsräumen	LDEN	0	0	0	0	0
Schwaben	Günzburg	Kötz	Hauptverkehrsstraßen außerhalb von Ballungsräumen	LDEN	208	64	77	41	0
Schwaben	Günzburg	Krumbach (Schwaben)	Hauptverkehrsstraßen außerhalb von Ballungsräumen	LDEN	468	301	336	275	0
Schwaben	Günzburg	Landensberg	Hauptverkehrsstraßen außerhalb von Ballungsräumen	LDEN	0	0	0	0	0
Schwaben	Günzburg	Leipheim	Hauptverkehrsstraßen außerhalb von Ballungsräumen	LDEN	940	324	68	4	0
Schwaben	Günzburg	Rettenbach	Hauptverkehrsstraßen außerhalb von Ballungsräumen	LDEN	0	0	0	0	0
Schwaben	Günzburg	Röfingen	Hauptverkehrsstraßen außerhalb von Ballungsräumen	LDEN	293	32	0	0	0
Schwaben	Günzburg	Thannhausen	Hauptverkehrsstraßen außerhalb von Ballungsräumen	LDEN	0	0	0	0	0
Schwaben	Günzburg	Ursberg	Hauptverkehrsstraßen außerhalb von Ballungsräumen	LDEN	91	32	50	2	0
Schwaben	Günzburg	Ziemetshausen	Hauptverkehrsstraßen außerhalb von Ballungsräumen	LDEN	59	4	3	0	0
Schwaben	Kaufbeuren	Kaufbeuren	Hauptverkehrsstraßen außerhalb von Ballungsräumen	LDEN	1097	1076	647	89	5
Schwaben	Kempten (Allgäu)	Kempten (Allgäu)	Hauptverkehrsstraßen außerhalb von Ballungsräumen	LDEN	4195	2470	2318	1349	433
Schwaben	Lindau (Bodensee)	Bodolz	Hauptverkehrsstraßen außerhalb von Ballungsräumen	LDEN	59	16	0	0	0

Reg.Beizirk	Landkreis	Gemeinde	Lärmart	Pegelart	ab 55 bis 59 dB(A)	ab 60 bis 64 dB(A)	ab 65 bis 69 dB(A)	ab 70 bis 74 dB(A)	ab 75 dB(A)
Schwaben	Lindau (Bodensee)	Heimenkirch	Hauptverkehrsstraßen außerhalb von Ballungsräumen	LDEN	236	170	242	78	0
Schwaben	Lindau (Bodensee)	Hergatz	Hauptverkehrsstraßen außerhalb von Ballungsräumen	LDEN	103	17	15	4	0
Schwaben	Lindau (Bodensee)	Hergensweiler	Hauptverkehrsstraßen außerhalb von Ballungsräumen	LDEN	3	0	0	0	0
Schwaben	Lindau (Bodensee)	Lindau (Bodensee)	Hauptverkehrsstraßen außerhalb von Ballungsräumen	LDEN	1809	925	958	267	0
Schwaben	Lindau (Bodensee)	Lindenberg i.Allgäu	Hauptverkehrsstraßen außerhalb von Ballungsräumen	LDEN	643	674	456	6	0
Schwaben	Lindau (Bodensee)	Opfenbach	Hauptverkehrsstraßen außerhalb von Ballungsräumen	LDEN	93	111	89	40	0
Schwaben	Lindau (Bodensee)	Röthenbach (Allgäu)	Hauptverkehrsstraßen außerhalb von Ballungsräumen	LDEN	21	9	5	2	0
Schwaben	Lindau (Bodensee)	Scheidegg	Hauptverkehrsstraßen außerhalb von Ballungsräumen	LDEN	118	113	120	13	0
Schwaben	Lindau (Bodensee)	Sigmarszell	Hauptverkehrsstraßen außerhalb von Ballungsräumen	LDEN	471	100	26	14	4
Schwaben	Lindau (Bodensee)	Wasserburg (Bodensee)	Hauptverkehrsstraßen außerhalb von Ballungsräumen	LDEN	59	0	0	0	0
Schwaben	Lindau (Bodensee)	Weiler-Simmerberg	Hauptverkehrsstraßen außerhalb von Ballungsräumen	LDEN	0	0	0	0	0
Schwaben	Lindau (Bodensee)	Weißensberg	Hauptverkehrsstraßen außerhalb von Ballungsräumen	LDEN	553	266	181	17	0
Schwaben	Memmingen	Memmingen	Hauptverkehrsstraßen außerhalb von Ballungsräumen	LDEN	8028	2621	1166	346	2
Schwaben	Neu-Ulm	Altstadt	Hauptverkehrsstraßen außerhalb von Ballungsräumen	LDEN	700	331	31	0	0
Schwaben	Neu-Ulm	Bellenberg	Hauptverkehrsstraßen außerhalb von Ballungsräumen	LDEN	256	141	198	87	0
Schwaben	Neu-Ulm	Buch	Hauptverkehrsstraßen außerhalb von Ballungsräumen	LDEN	0	0	0	0	0
Schwaben	Neu-Ulm	Elchingen	Hauptverkehrsstraßen außerhalb von Ballungsräumen	LDEN	1611	818	161	13	0
Schwaben	Neu-Ulm	Holzheim	Hauptverkehrsstraßen außerhalb von Ballungsräumen	LDEN	8	0	0	0	0
Schwaben	Neu-Ulm	Illertissen	Hauptverkehrsstraßen außerhalb von Ballungsräumen	LDEN	2331	917	460	73	0

Reg.Beizirk	Landkreis	Gemeinde	Lärmart	Pegelart	ab 55 bis 59 dB(A)	ab 60 bis 64 dB(A)	ab 65 bis 69 dB(A)	ab 70 bis 74 dB(A)	ab 75 dB(A)
Schwaben	Neu-Ulm	Kellmünz a.d.Iller	Hauptverkehrsstraßen außerhalb von Ballungsräumen	LDEN	506	170	16	0	0
Schwaben	Neu-Ulm	Nersingen	Hauptverkehrsstraßen außerhalb von Ballungsräumen	LDEN	2018	721	226	85	0
Schwaben	Neu-Ulm	Neu-Ulm	Hauptverkehrsstraßen außerhalb von Ballungsräumen	LDEN	6494	3153	1809	344	0
Schwaben	Neu-Ulm	Osterberg	Hauptverkehrsstraßen außerhalb von Ballungsräumen	LDEN	0	0	0	0	0
Schwaben	Neu-Ulm	Senden	Hauptverkehrsstraßen außerhalb von Ballungsräumen	LDEN	4605	1703	1173	462	2
Schwaben	Neu-Ulm	Vöhringen	Hauptverkehrsstraßen außerhalb von Ballungsräumen	LDEN	884	265	71	8	2
Schwaben	Neu-Ulm	Weißenhorn	Hauptverkehrsstraßen außerhalb von Ballungsräumen	LDEN	108	57	88	13	0
Schwaben	Oberallgäu	Altusried	Hauptverkehrsstraßen außerhalb von Ballungsräumen	LDEN	171	106	98	0	0
Schwaben	Oberallgäu	Bad Hindelang	Hauptverkehrsstraßen außerhalb von Ballungsräumen	LDEN	136	115	89	3	0
Schwaben	Oberallgäu	Betzigau	Hauptverkehrsstraßen außerhalb von Ballungsräumen	LDEN	25	0	0	0	0
Schwaben	Oberallgäu	Blaichach	Hauptverkehrsstraßen außerhalb von Ballungsräumen	LDEN	720	376	5	0	0
Schwaben	Oberallgäu	Buchenberg	Hauptverkehrsstraßen außerhalb von Ballungsräumen	LDEN	0	0	0	0	0
Schwaben	Oberallgäu	Burgberg i.Allgäu	Hauptverkehrsstraßen außerhalb von Ballungsräumen	LDEN	322	56	5	0	0
Schwaben	Oberallgäu	Dietmannsried	Hauptverkehrsstraßen außerhalb von Ballungsräumen	LDEN	759	128	15	2	0
Schwaben	Oberallgäu	Durach	Hauptverkehrsstraßen außerhalb von Ballungsräumen	LDEN	412	354	192	6	0
Schwaben	Oberallgäu	Fischen i.Allgäu	Hauptverkehrsstraßen außerhalb von Ballungsräumen	LDEN	442	179	94	19	0
Schwaben	Oberallgäu	Haldenwang	Hauptverkehrsstraßen außerhalb von Ballungsräumen	LDEN	79	57	18	0	0
Schwaben	Oberallgäu	Immenstadt i.Allgäu	Hauptverkehrsstraßen außerhalb von Ballungsräumen	LDEN	871	515	662	218	0
Schwaben	Oberallgäu	Lauben	Hauptverkehrsstraßen außerhalb von Ballungsräumen	LDEN	545	102	67	0	0

Reg.Beizirk	Landkreis	Gemeinde	Lärmart	Pegelart	ab 55 bis 59 dB(A)	ab 60 bis 64 dB(A)	ab 65 bis 69 dB(A)	ab 70 bis 74 dB(A)	ab 75 dB(A)
Schwaben	Oberallgäu	Oberstaufen	Hauptverkehrsstraßen außerhalb von Ballungsräumen	LDEN	416	172	101	9	0
Schwaben	Oberallgäu	Ofterschwang	Hauptverkehrsstraßen außerhalb von Ballungsräumen	LDEN	85	27	11	0	0
Schwaben	Oberallgäu	Oy-Mittelberg	Hauptverkehrsstraßen außerhalb von Ballungsräumen	LDEN	367	108	14	1	0
Schwaben	Oberallgäu	Rettenberg	Hauptverkehrsstraßen außerhalb von Ballungsräumen	LDEN	15	0	0	0	0
Schwaben	Oberallgäu	Sonthofen	Hauptverkehrsstraßen außerhalb von Ballungsräumen	LDEN	2266	1139	645	73	0
Schwaben	Oberallgäu	Sulzberg	Hauptverkehrsstraßen außerhalb von Ballungsräumen	LDEN	262	118	7	9	0
Schwaben	Oberallgäu	Waltenhofen	Hauptverkehrsstraßen außerhalb von Ballungsräumen	LDEN	953	299	92	36	8
Schwaben	Oberallgäu	Weitnau	Hauptverkehrsstraßen außerhalb von Ballungsräumen	LDEN	280	102	20	0	0
Schwaben	Oberallgäu	Wildpoldsried	Hauptverkehrsstraßen außerhalb von Ballungsräumen	LDEN	40	3	0	0	0
Schwaben	Ostallgäu	Biessenhofen	Hauptverkehrsstraßen außerhalb von Ballungsräumen	LDEN	279	192	92	2	0
Schwaben	Ostallgäu	Buchloe	Hauptverkehrsstraßen außerhalb von Ballungsräumen	LDEN	1584	254	59	0	0
Schwaben	Ostallgäu	Eisenberg	Hauptverkehrsstraßen außerhalb von Ballungsräumen	LDEN	3	0	0	0	0
Schwaben	Ostallgäu	Füssen	Hauptverkehrsstraßen außerhalb von Ballungsräumen	LDEN	382	219	220	52	0
Schwaben	Ostallgäu	Germaringen	Hauptverkehrsstraßen außerhalb von Ballungsräumen	LDEN	36	0	0	0	0
Schwaben	Ostallgäu	Halblech	Hauptverkehrsstraßen außerhalb von Ballungsräumen	LDEN	113	98	43	0	0
Schwaben	Ostallgäu	Hopferau	Hauptverkehrsstraßen außerhalb von Ballungsräumen	LDEN	13	0	0	0	0
Schwaben	Ostallgäu	Jengen	Hauptverkehrsstraßen außerhalb von Ballungsräumen	LDEN	307	21	2	0	0
Schwaben	Ostallgäu	Kraftisried	Hauptverkehrsstraßen außerhalb von Ballungsräumen	LDEN	99	32	9	1	0
Schwaben	Ostallgäu	Marktoberdorf	Hauptverkehrsstraßen außerhalb von Ballungsräumen	LDEN	483	329	322	108	0

Reg.Beizirk	Landkreis	Gemeinde	Lärmart	Pegelart	ab 55 bis 59 dB(A)	ab 60 bis 64 dB(A)	ab 65 bis 69 dB(A)	ab 70 bis 74 dB(A)	ab 75 dB(A)
Schwaben	Ostallgäu	Mauerstetten	Hauptverkehrsstraßen außerhalb von Ballungsräumen	LDEN	23	0	0	0	0
Schwaben	Ostallgäu	Nesselwang	Hauptverkehrsstraßen außerhalb von Ballungsräumen	LDEN	19	0	0	0	0
Schwaben	Ostallgäu	Obergünzburg	Hauptverkehrsstraßen außerhalb von Ballungsräumen	LDEN	74	49	54	37	0
Schwaben	Ostallgäu	Pforzen	Hauptverkehrsstraßen außerhalb von Ballungsräumen	LDEN	0	0	0	0	0
Schwaben	Ostallgäu	Pfronten	Hauptverkehrsstraßen außerhalb von Ballungsräumen	LDEN	294	365	364	38	0
Schwaben	Ostallgäu	Rieden	Hauptverkehrsstraßen außerhalb von Ballungsräumen	LDEN	0	0	0	0	0
Schwaben	Ostallgäu	Rieden am Förgensee	Hauptverkehrsstraßen außerhalb von Ballungsräumen	LDEN	101	29	10	0	0
Schwaben	Ostallgäu	Roßhaupten	Hauptverkehrsstraßen außerhalb von Ballungsräumen	LDEN	24	4	0	0	0
Schwaben	Ostallgäu	Rückholz	Hauptverkehrsstraßen außerhalb von Ballungsräumen	LDEN	0	0	0	0	0
Schwaben	Ostallgäu	Ruderatshofen	Hauptverkehrsstraßen außerhalb von Ballungsräumen	LDEN	17	0	0	0	0
Schwaben	Ostallgäu	Schwangau	Hauptverkehrsstraßen außerhalb von Ballungsräumen	LDEN	174	153	102	26	0
Schwaben	Ostallgäu	Seeg	Hauptverkehrsstraßen außerhalb von Ballungsräumen	LDEN	29	0	0	0	0
Schwaben	Ostallgäu	Unterthingau	Hauptverkehrsstraßen außerhalb von Ballungsräumen	LDEN	99	11	2	0	0
Schwaben	Unterallgäu	Apfeltrach	Hauptverkehrsstraßen außerhalb von Ballungsräumen	LDEN	75	10	5	0	0
Schwaben	Unterallgäu	Bad Grönenbach	Hauptverkehrsstraßen außerhalb von Ballungsräumen	LDEN	277	40	11	3	0
Schwaben	Unterallgäu	Bad Wörishofen	Hauptverkehrsstraßen außerhalb von Ballungsräumen	LDEN	146	65	36	75	0
Schwaben	Unterallgäu	Benningen	Hauptverkehrsstraßen außerhalb von Ballungsräumen	LDEN	9	5	6	5	0
Schwaben	Unterallgäu	Boos	Hauptverkehrsstraßen außerhalb von Ballungsräumen	LDEN	0	0	0	0	0
Schwaben	Unterallgäu	Buxheim	Hauptverkehrsstraßen außerhalb von Ballungsräumen	LDEN	807	185	26	1	0

Reg.Beizirk	Landkreis	Gemeinde	Lärmart	Pegelart	ab 55 bis 59 dB(A)	ab 60 bis 64 dB(A)	ab 65 bis 69 dB(A)	ab 70 bis 74 dB(A)	ab 75 dB(A)
Schwaben	Unterallgäu	Erkheim	Hauptverkehrsstraßen außerhalb von Ballungsräumen	LDEN	371	25	0	0	0
Schwaben	Unterallgäu	Fellheim	Hauptverkehrsstraßen außerhalb von Ballungsräumen	LDEN	263	105	0	0	0
Schwaben	Unterallgäu	Hawangen	Hauptverkehrsstraßen außerhalb von Ballungsräumen	LDEN	0	0	0	0	0
Schwaben	Unterallgäu	Heimertingen	Hauptverkehrsstraßen außerhalb von Ballungsräumen	LDEN	311	61	48	37	0
Schwaben	Unterallgäu	Holzgünz	Hauptverkehrsstraßen außerhalb von Ballungsräumen	LDEN	318	36	5	0	0
Schwaben	Unterallgäu	Kammlach	Hauptverkehrsstraßen außerhalb von Ballungsräumen	LDEN	54	0	0	0	0
Schwaben	Unterallgäu	Lachen	Hauptverkehrsstraßen außerhalb von Ballungsräumen	LDEN	14	0	0	0	0
Schwaben	Unterallgäu	Memmingerberg	Hauptverkehrsstraßen außerhalb von Ballungsräumen	LDEN	346	67	11	0	0
Schwaben	Unterallgäu	Mindelheim	Hauptverkehrsstraßen außerhalb von Ballungsräumen	LDEN	392	200	149	1	0
Schwaben	Unterallgäu	Ottobeuren	Hauptverkehrsstraßen außerhalb von Ballungsräumen	LDEN	176	188	184	135	0
Schwaben	Unterallgäu	Pleiß	Hauptverkehrsstraßen außerhalb von Ballungsräumen	LDEN	144	0	0	0	0
Schwaben	Unterallgäu	Rammingen	Hauptverkehrsstraßen außerhalb von Ballungsräumen	LDEN	1	5	4	0	0
Schwaben	Unterallgäu	Sonthem	Hauptverkehrsstraßen außerhalb von Ballungsräumen	LDEN	0	0	0	0	0
Schwaben	Unterallgäu	Stetten	Hauptverkehrsstraßen außerhalb von Ballungsräumen	LDEN	117	13	0	0	0
Schwaben	Unterallgäu	Trunkelsberg	Hauptverkehrsstraßen außerhalb von Ballungsräumen	LDEN	353	36	0	0	0
Schwaben	Unterallgäu	Türkheim	Hauptverkehrsstraßen außerhalb von Ballungsräumen	LDEN	347	83	16	3	0
Schwaben	Unterallgäu	Ungerhausen	Hauptverkehrsstraßen außerhalb von Ballungsräumen	LDEN	106	0	0	0	0
Schwaben	Unterallgäu	Westerheim	Hauptverkehrsstraßen außerhalb von Ballungsräumen	LDEN	132	35	6	1	0
Schwaben	Unterallgäu	Wiedergeltingen	Hauptverkehrsstraßen außerhalb von Ballungsräumen	LDEN	27	0	0	0	0

Reg.Beizirk	Landkreis	Gemeinde	Lärmart	Pegelart	ab 55 bis 59 dB(A)	ab 60 bis 64 dB(A)	ab 65 bis 69 dB(A)	ab 70 bis 74 dB(A)	ab 75 dB(A)
Schwaben	Unterallgäu	Wolfertschwenden	Hauptverkehrsstraßen außerhalb von Ballungsräumen	LDEN	36	7	3	0	0
Schwaben	Unterallgäu	Woringen	Hauptverkehrsstraßen außerhalb von Ballungsräumen	LDEN	515	109	15	7	0
Unterfranken	Aschaffenburg	Alzenau	Hauptverkehrsstraßen außerhalb von Ballungsräumen	LDEN	448	134	63	3	0
Unterfranken	Aschaffenburg	Bessenbach	Hauptverkehrsstraßen außerhalb von Ballungsräumen	LDEN	347	99	96	65	0
Unterfranken	Aschaffenburg	Blankenbach	Hauptverkehrsstraßen außerhalb von Ballungsräumen	LDEN	170	71	81	57	38
Unterfranken	Aschaffenburg	Glattbach	Hauptverkehrsstraßen außerhalb von Ballungsräumen	LDEN	304	137	18	0	0
Unterfranken	Aschaffenburg	Goldbach	Hauptverkehrsstraßen außerhalb von Ballungsräumen	LDEN	1574	439	190	10	0
Unterfranken	Aschaffenburg	Großostheim	Hauptverkehrsstraßen außerhalb von Ballungsräumen	LDEN	258	12	0	1	2
Unterfranken	Aschaffenburg	Haibach	Hauptverkehrsstraßen außerhalb von Ballungsräumen	LDEN	341	221	310	188	0
Unterfranken	Aschaffenburg	Hösbach	Hauptverkehrsstraßen außerhalb von Ballungsräumen	LDEN	2023	1182	490	102	14
Unterfranken	Aschaffenburg	Johannesberg	Hauptverkehrsstraßen außerhalb von Ballungsräumen	LDEN	41	41	68	32	0
Unterfranken	Aschaffenburg	Kahl a.Main	Hauptverkehrsstraßen außerhalb von Ballungsräumen	LDEN	347	169	120	132	119
Unterfranken	Aschaffenburg	Karlstein a.Main	Hauptverkehrsstraßen außerhalb von Ballungsräumen	LDEN	855	386	397	97	0
Unterfranken	Aschaffenburg	Kleinostheim	Hauptverkehrsstraßen außerhalb von Ballungsräumen	LDEN	2790	904	512	265	12
Unterfranken	Aschaffenburg	Laufach	Hauptverkehrsstraßen außerhalb von Ballungsräumen	LDEN	294	189	231	96	61
Unterfranken	Aschaffenburg	Mainaschaff	Hauptverkehrsstraßen außerhalb von Ballungsräumen	LDEN	3211	2413	586	4	3
Unterfranken	Aschaffenburg	Mömbris	Hauptverkehrsstraßen außerhalb von Ballungsräumen	LDEN	483	219	321	178	53
Unterfranken	Aschaffenburg	Sailauf	Hauptverkehrsstraßen außerhalb von Ballungsräumen	LDEN	81	48	2	0	0
Unterfranken	Aschaffenburg	Schöllkrippen	Hauptverkehrsstraßen außerhalb von Ballungsräumen	LDEN	72	110	86	79	0

Reg.Beizirk	Landkreis	Gemeinde	Lärmart	Pegelart	ab 55 bis 59 dB(A)	ab 60 bis 64 dB(A)	ab 65 bis 69 dB(A)	ab 70 bis 74 dB(A)	ab 75 dB(A)
Unterfranken	Aschaffenburg	Sommerkahl	Hauptverkehrsstraßen außerhalb von Ballungsräumen	LDEN	0	0	3	3	0
Unterfranken	Aschaffenburg	Stockstadt a.Main	Hauptverkehrsstraßen außerhalb von Ballungsräumen	LDEN	1462	305	16	1	0
Unterfranken	Aschaffenburg	Waldaschaff	Hauptverkehrsstraßen außerhalb von Ballungsräumen	LDEN	99	0	0	0	0
Unterfranken	Aschaffenburg	Weibersbrunn	Hauptverkehrsstraßen außerhalb von Ballungsräumen	LDEN	380	69	1	0	0
Unterfranken	Aschaffenburg (Stadt)	Aschaffenburg	Hauptverkehrsstraßen außerhalb von Ballungsräumen	LDEN	7982	2987	2020	1196	21
Unterfranken	Bad Kissingen	Bad Brückenau	Hauptverkehrsstraßen außerhalb von Ballungsräumen	LDEN	1150	179	85	14	0
Unterfranken	Bad Kissingen	Bad Kissingen	Hauptverkehrsstraßen außerhalb von Ballungsräumen	LDEN	1383	943	511	135	0
Unterfranken	Bad Kissingen	Elfershausen	Hauptverkehrsstraßen außerhalb von Ballungsräumen	LDEN	961	381	77	9	2
Unterfranken	Bad Kissingen	Fuchsstadt	Hauptverkehrsstraßen außerhalb von Ballungsräumen	LDEN	103	45	9	0	0
Unterfranken	Bad Kissingen	Geroda	Hauptverkehrsstraßen außerhalb von Ballungsräumen	LDEN	0	0	0	0	0
Unterfranken	Bad Kissingen	Hammelburg	Hauptverkehrsstraßen außerhalb von Ballungsräumen	LDEN	87	2	0	0	0
Unterfranken	Bad Kissingen	Maßbach	Hauptverkehrsstraßen außerhalb von Ballungsräumen	LDEN	0	0	0	0	0
Unterfranken	Bad Kissingen	Motten	Hauptverkehrsstraßen außerhalb von Ballungsräumen	LDEN	152	2	0	0	0
Unterfranken	Bad Kissingen	Münnerstadt	Hauptverkehrsstraßen außerhalb von Ballungsräumen	LDEN	74	20	8	0	0
Unterfranken	Bad Kissingen	Nüdlingen	Hauptverkehrsstraßen außerhalb von Ballungsräumen	LDEN	113	80	138	104	0
Unterfranken	Bad Kissingen	Oberleichtersbach	Hauptverkehrsstraßen außerhalb von Ballungsräumen	LDEN	18	0	0	0	0
Unterfranken	Bad Kissingen	Oberthulba	Hauptverkehrsstraßen außerhalb von Ballungsräumen	LDEN	567	94	15	5	0
Unterfranken	Bad Kissingen	Oerlenbach	Hauptverkehrsstraßen außerhalb von Ballungsräumen	LDEN	72	96	51	2	0
Unterfranken	Bad Kissingen	Rannungen	Hauptverkehrsstraßen außerhalb von Ballungsräumen	LDEN	1	0	0	0	0

Reg.Beizirk	Landkreis	Gemeinde	Lärmart	Pegelart	ab 55 bis 59 dB(A)	ab 60 bis 64 dB(A)	ab 65 bis 69 dB(A)	ab 70 bis 74 dB(A)	ab 75 dB(A)
Unterfranken	Bad Kissingen	Riedenberg	Hauptverkehrsstraßen außerhalb von Ballungsräumen	LDEN	117	1	0	0	0
Unterfranken	Bad Kissingen	Schondra	Hauptverkehrsstraßen außerhalb von Ballungsräumen	LDEN	175	80	31	0	0
Unterfranken	Haßberge	Ebelsbach	Hauptverkehrsstraßen außerhalb von Ballungsräumen	LDEN	760	238	22	0	0
Unterfranken	Haßberge	Eltmann	Hauptverkehrsstraßen außerhalb von Ballungsräumen	LDEN	870	306	66	3	0
Unterfranken	Haßberge	Gädheim	Hauptverkehrsstraßen außerhalb von Ballungsräumen	LDEN	215	0	0	0	0
Unterfranken	Haßberge	Haßfurt	Hauptverkehrsstraßen außerhalb von Ballungsräumen	LDEN	623	352	198	22	0
Unterfranken	Haßberge	Hofheim i.UFr.	Hauptverkehrsstraßen außerhalb von Ballungsräumen	LDEN	44	67	44	28	0
Unterfranken	Haßberge	Knetzgau	Hauptverkehrsstraßen außerhalb von Ballungsräumen	LDEN	798	28	2	0	0
Unterfranken	Haßberge	Rentweinsdorf	Hauptverkehrsstraßen außerhalb von Ballungsräumen	LDEN	30	57	41	2	0
Unterfranken	Haßberge	Sand a.Main	Hauptverkehrsstraßen außerhalb von Ballungsräumen	LDEN	38	0	0	0	0
Unterfranken	Haßberge	Stettfeld	Hauptverkehrsstraßen außerhalb von Ballungsräumen	LDEN	558	195	16	1	0
Unterfranken	Haßberge	Theres	Hauptverkehrsstraßen außerhalb von Ballungsräumen	LDEN	165	59	41	7	0
Unterfranken	Haßberge	Wonfurt	Hauptverkehrsstraßen außerhalb von Ballungsräumen	LDEN	544	56	0	0	0
Unterfranken	Kitzingen	Abtswind	Hauptverkehrsstraßen außerhalb von Ballungsräumen	LDEN	184	477	107	5	0
Unterfranken	Kitzingen	Albertshofen	Hauptverkehrsstraßen außerhalb von Ballungsräumen	LDEN	7	4	0	0	0
Unterfranken	Kitzingen	Biebelried	Hauptverkehrsstraßen außerhalb von Ballungsräumen	LDEN	429	107	6	0	0
Unterfranken	Kitzingen	Buchbrunn	Hauptverkehrsstraßen außerhalb von Ballungsräumen	LDEN	0	0	0	0	0
Unterfranken	Kitzingen	Castell	Hauptverkehrsstraßen außerhalb von Ballungsräumen	LDEN	0	0	0	0	0
Unterfranken	Kitzingen	Dettelbach	Hauptverkehrsstraßen außerhalb von Ballungsräumen	LDEN	496	306	16	0	0

Reg.Beizirk	Landkreis	Gemeinde	Lärmart	Pegelart	ab 55 bis 59 dB(A)	ab 60 bis 64 dB(A)	ab 65 bis 69 dB(A)	ab 70 bis 74 dB(A)	ab 75 dB(A)
Unterfranken	Kitzingen	Geiselwind	Hauptverkehrsstraßen außerhalb von Ballungsräumen	LDEN	347	779	399	30	0
Unterfranken	Kitzingen	Großlangheim	Hauptverkehrsstraßen außerhalb von Ballungsräumen	LDEN	0	0	0	0	0
Unterfranken	Kitzingen	Kitzingen	Hauptverkehrsstraßen außerhalb von Ballungsräumen	LDEN	1940	995	749	221	4
Unterfranken	Kitzingen	Kleinlangheim	Hauptverkehrsstraßen außerhalb von Ballungsräumen	LDEN	675	286	98	10	0
Unterfranken	Kitzingen	Mainbernheim	Hauptverkehrsstraßen außerhalb von Ballungsräumen	LDEN	143	74	45	5	0
Unterfranken	Kitzingen	Mainstockheim	Hauptverkehrsstraßen außerhalb von Ballungsräumen	LDEN	152	0	0	0	0
Unterfranken	Kitzingen	Marktbreit	Hauptverkehrsstraßen außerhalb von Ballungsräumen	LDEN	367	264	90	43	1
Unterfranken	Kitzingen	Marktsteft	Hauptverkehrsstraßen außerhalb von Ballungsräumen	LDEN	223	71	2	0	0
Unterfranken	Kitzingen	Martinsheim	Hauptverkehrsstraßen außerhalb von Ballungsräumen	LDEN	15	0	0	0	0
Unterfranken	Kitzingen	Nordheim a.Main	Hauptverkehrsstraßen außerhalb von Ballungsräumen	LDEN	0	0	0	0	0
Unterfranken	Kitzingen	Obernbreit	Hauptverkehrsstraßen außerhalb von Ballungsräumen	LDEN	0	0	0	0	0
Unterfranken	Kitzingen	Prichsenstadt	Hauptverkehrsstraßen außerhalb von Ballungsräumen	LDEN	0	0	0	0	0
Unterfranken	Kitzingen	Rüdenhausen	Hauptverkehrsstraßen außerhalb von Ballungsräumen	LDEN	399	298	21	8	2
Unterfranken	Kitzingen	Schwarzach a.Main	Hauptverkehrsstraßen außerhalb von Ballungsräumen	LDEN	616	71	4	0	0
Unterfranken	Kitzingen	Segnitz	Hauptverkehrsstraßen außerhalb von Ballungsräumen	LDEN	71	1	0	0	0
Unterfranken	Kitzingen	Seinsheim	Hauptverkehrsstraßen außerhalb von Ballungsräumen	LDEN	0	0	0	0	0
Unterfranken	Kitzingen	Sommerach	Hauptverkehrsstraßen außerhalb von Ballungsräumen	LDEN	0	0	0	0	0
Unterfranken	Kitzingen	Sulzfeld a.Main	Hauptverkehrsstraßen außerhalb von Ballungsräumen	LDEN	0	0	0	0	0
Unterfranken	Kitzingen	Volkach	Hauptverkehrsstraßen außerhalb von Ballungsräumen	LDEN	47	16	12	4	0

Reg.Beizirk	Landkreis	Gemeinde	Lärmart	Pegelart	ab 55 bis 59 dB(A)	ab 60 bis 64 dB(A)	ab 65 bis 69 dB(A)	ab 70 bis 74 dB(A)	ab 75 dB(A)
Unterfranken	Kitzingen	Wiesenbronn	Hauptverkehrsstraßen außerhalb von Ballungsräumen	LDEN	0	0	0	0	0
Unterfranken	Kitzingen	Wiesentheid	Hauptverkehrsstraßen außerhalb von Ballungsräumen	LDEN	622	136	60	0	0
Unterfranken	Main-Spessart	Arnstein	Hauptverkehrsstraßen außerhalb von Ballungsräumen	LDEN	195	35	0	0	0
Unterfranken	Main-Spessart	Bischbrunn	Hauptverkehrsstraßen außerhalb von Ballungsräumen	LDEN	136	22	0	0	0
Unterfranken	Main-Spessart	Esselbach	Hauptverkehrsstraßen außerhalb von Ballungsräumen	LDEN	9	1	0	0	0
Unterfranken	Main-Spessart	Gemünden a.Main	Hauptverkehrsstraßen außerhalb von Ballungsräumen	LDEN	478	223	133	83	0
Unterfranken	Main-Spessart	Himmelstadt	Hauptverkehrsstraßen außerhalb von Ballungsräumen	LDEN	52	3	3	0	0
Unterfranken	Main-Spessart	Karlstadt	Hauptverkehrsstraßen außerhalb von Ballungsräumen	LDEN	96	42	20	1	0
Unterfranken	Main-Spessart	Kreuzwertheim	Hauptverkehrsstraßen außerhalb von Ballungsräumen	LDEN	289	113	6	3	0
Unterfranken	Main-Spessart	Lohr a.Main	Hauptverkehrsstraßen außerhalb von Ballungsräumen	LDEN	222	105	48	26	1
Unterfranken	Main-Spessart	Marktheidenfeld	Hauptverkehrsstraßen außerhalb von Ballungsräumen	LDEN	774	572	189	89	0
Unterfranken	Main-Spessart	Neuendorf	Hauptverkehrsstraßen außerhalb von Ballungsräumen	LDEN	81	35	5	0	0
Unterfranken	Main-Spessart	Schollbrunn	Hauptverkehrsstraßen außerhalb von Ballungsräumen	LDEN	0	0	3	0	0
Unterfranken	Main-Spessart	Triefenstein	Hauptverkehrsstraßen außerhalb von Ballungsräumen	LDEN	451	118	5	0	0
Unterfranken	Main-Spessart	Zellingen	Hauptverkehrsstraßen außerhalb von Ballungsräumen	LDEN	446	161	48	4	1
Unterfranken	Miltenberg	Amorbach	Hauptverkehrsstraßen außerhalb von Ballungsräumen	LDEN	278	46	12	30	0
Unterfranken	Miltenberg	Bürgstadt	Hauptverkehrsstraßen außerhalb von Ballungsräumen	LDEN	204	50	56	1	0
Unterfranken	Miltenberg	Collenberg	Hauptverkehrsstraßen außerhalb von Ballungsräumen	LDEN	0	0	0	0	0
Unterfranken	Miltenberg	Elsenfeld	Hauptverkehrsstraßen außerhalb von Ballungsräumen	LDEN	1670	661	119	56	48

Reg.Beizirk	Landkreis	Gemeinde	Lärmart	Pegelart	ab 55 bis 59 dB(A)	ab 60 bis 64 dB(A)	ab 65 bis 69 dB(A)	ab 70 bis 74 dB(A)	ab 75 dB(A)
Unterfranken	Miltenberg	Erlenbach a.Main	Hauptverkehrsstraßen außerhalb von Ballungsräumen	LDEN	455	75	21	0	0
Unterfranken	Miltenberg	Großheubach	Hauptverkehrsstraßen außerhalb von Ballungsräumen	LDEN	160	125	168	160	102
Unterfranken	Miltenberg	Großwallstadt	Hauptverkehrsstraßen außerhalb von Ballungsräumen	LDEN	271	48	8	0	0
Unterfranken	Miltenberg	Kleinheubach	Hauptverkehrsstraßen außerhalb von Ballungsräumen	LDEN	65	26	0	0	0
Unterfranken	Miltenberg	Kleinwallstadt	Hauptverkehrsstraßen außerhalb von Ballungsräumen	LDEN	289	272	398	186	0
Unterfranken	Miltenberg	Klingenberg a.Main	Hauptverkehrsstraßen außerhalb von Ballungsräumen	LDEN	389	192	142	51	0
Unterfranken	Miltenberg	Laudenbach	Hauptverkehrsstraßen außerhalb von Ballungsräumen	LDEN	100	40	20	14	4
Unterfranken	Miltenberg	Miltenberg	Hauptverkehrsstraßen außerhalb von Ballungsräumen	LDEN	716	289	200	137	57
Unterfranken	Miltenberg	Mömlingen	Hauptverkehrsstraßen außerhalb von Ballungsräumen	LDEN	141	119	121	20	0
Unterfranken	Miltenberg	Niedernberg	Hauptverkehrsstraßen außerhalb von Ballungsräumen	LDEN	281	19	1	0	0
Unterfranken	Miltenberg	Obernburg a.Main	Hauptverkehrsstraßen außerhalb von Ballungsräumen	LDEN	1144	697	292	62	0
Unterfranken	Miltenberg	Schneeberg	Hauptverkehrsstraßen außerhalb von Ballungsräumen	LDEN	0	0	0	0	0
Unterfranken	Miltenberg	Sulzbach a.Main	Hauptverkehrsstraßen außerhalb von Ballungsräumen	LDEN	142	178	195	93	73
Unterfranken	Miltenberg	Weilbach	Hauptverkehrsstraßen außerhalb von Ballungsräumen	LDEN	468	99	36	24	9
Unterfranken	Miltenberg	Wörth a.Main	Hauptverkehrsstraßen außerhalb von Ballungsräumen	LDEN	129	3	0	0	0
Unterfranken	Rhön-Grabfeld	Bad Neustadt a.d.Saale	Hauptverkehrsstraßen außerhalb von Ballungsräumen	LDEN	305	187	110	46	2
Unterfranken	Rhön-Grabfeld	Burglauer	Hauptverkehrsstraßen außerhalb von Ballungsräumen	LDEN	16	1	1	0	0
Unterfranken	Rhön-Grabfeld	Großseibstadt	Hauptverkehrsstraßen außerhalb von Ballungsräumen	LDEN	50	27	8	1	2
Unterfranken	Rhön-Grabfeld	Heustreu	Hauptverkehrsstraßen außerhalb von Ballungsräumen	LDEN	2	0	0	0	0

Reg.Beizirk	Landkreis	Gemeinde	Lärmart	Pegelart	ab 55 bis 59 dB(A)	ab 60 bis 64 dB(A)	ab 65 bis 69 dB(A)	ab 70 bis 74 dB(A)	ab 75 dB(A)
Unterfranken	Rhön-Grabfeld	Hohenroth	Hauptverkehrsstraßen außerhalb von Ballungsräumen	LDEN	0	0	0	0	0
Unterfranken	Rhön-Grabfeld	Hollstadt	Hauptverkehrsstraßen außerhalb von Ballungsräumen	LDEN	2	0	0	0	0
Unterfranken	Rhön-Grabfeld	Mellrichstadt	Hauptverkehrsstraßen außerhalb von Ballungsräumen	LDEN	70	23	5	0	0
Unterfranken	Rhön-Grabfeld	Niederlauer	Hauptverkehrsstraßen außerhalb von Ballungsräumen	LDEN	17	2	0	0	0
Unterfranken	Rhön-Grabfeld	Rödelmaier	Hauptverkehrsstraßen außerhalb von Ballungsräumen	LDEN	0	0	0	0	0
Unterfranken	Rhön-Grabfeld	Saal a.d.Saale	Hauptverkehrsstraßen außerhalb von Ballungsräumen	LDEN	81	63	132	24	0
Unterfranken	Rhön-Grabfeld	Salz	Hauptverkehrsstraßen außerhalb von Ballungsräumen	LDEN	0	0	0	0	0
Unterfranken	Rhön-Grabfeld	Strahlungen	Hauptverkehrsstraßen außerhalb von Ballungsräumen	LDEN	1	0	0	0	0
Unterfranken	Rhön-Grabfeld	Wülfershausen a.d.Saale	Hauptverkehrsstraßen außerhalb von Ballungsräumen	LDEN	35	23	19	1	0
Unterfranken	Schweinfurt	Bergtheinfeld	Hauptverkehrsstraßen außerhalb von Ballungsräumen	LDEN	956	266	452	126	0
Unterfranken	Schweinfurt	Euerbach	Hauptverkehrsstraßen außerhalb von Ballungsräumen	LDEN	214	10	0	0	0
Unterfranken	Schweinfurt	Geldersheim	Hauptverkehrsstraßen außerhalb von Ballungsräumen	LDEN	37	8	0	0	0
Unterfranken	Schweinfurt	Gerolzhofen	Hauptverkehrsstraßen außerhalb von Ballungsräumen	LDEN	31	17	0	0	0
Unterfranken	Schweinfurt	Gochsheim	Hauptverkehrsstraßen außerhalb von Ballungsräumen	LDEN	912	141	49	5	0
Unterfranken	Schweinfurt	Grafenrheinfeld	Hauptverkehrsstraßen außerhalb von Ballungsräumen	LDEN	0	0	0	0	0
Unterfranken	Schweinfurt	Grettstadt	Hauptverkehrsstraßen außerhalb von Ballungsräumen	LDEN	369	9	0	0	0
Unterfranken	Schweinfurt	Kolitzheim	Hauptverkehrsstraßen außerhalb von Ballungsräumen	LDEN	96	17	0	0	0
Unterfranken	Schweinfurt	Niederwerrn	Hauptverkehrsstraßen außerhalb von Ballungsräumen	LDEN	488	92	27	0	0
Unterfranken	Schweinfurt	Poppenhausen	Hauptverkehrsstraßen außerhalb von Ballungsräumen	LDEN	189	18	2	0	0

Reg.Beizirk	Landkreis	Gemeinde	Lärmart	Pegelart	ab 55 bis 59 dB(A)	ab 60 bis 64 dB(A)	ab 65 bis 69 dB(A)	ab 70 bis 74 dB(A)	ab 75 dB(A)
Unterfranken	Schweinfurt	Röthlein	Hauptverkehrsstraßen außerhalb von Ballungsräumen	LDEN	0	0	0	0	0
Unterfranken	Schweinfurt	Schonungen	Hauptverkehrsstraßen außerhalb von Ballungsräumen	LDEN	3	0	0	0	0
Unterfranken	Schweinfurt	Schwebheim	Hauptverkehrsstraßen außerhalb von Ballungsräumen	LDEN	992	219	2	0	0
Unterfranken	Schweinfurt	Sennfeld	Hauptverkehrsstraßen außerhalb von Ballungsräumen	LDEN	1161	372	123	37	0
Unterfranken	Schweinfurt	Sulzheim	Hauptverkehrsstraßen außerhalb von Ballungsräumen	LDEN	28	3	0	0	0
Unterfranken	Schweinfurt	Wasserlosen	Hauptverkehrsstraßen außerhalb von Ballungsräumen	LDEN	477	77	3	0	0
Unterfranken	Schweinfurt	Werneck	Hauptverkehrsstraßen außerhalb von Ballungsräumen	LDEN	1332	417	71	22	0
Unterfranken	Schweinfurt (Stadt)	Schweinfurt	Hauptverkehrsstraßen außerhalb von Ballungsräumen	LDEN	3011	1507	1553	1402	657
Unterfranken	Würzburg	Bergtheim	Hauptverkehrsstraßen außerhalb von Ballungsräumen	LDEN	194	110	70	127	0
Unterfranken	Würzburg	Eibelstadt	Hauptverkehrsstraßen außerhalb von Ballungsräumen	LDEN	397	191	14	3	0
Unterfranken	Würzburg	Eisingen	Hauptverkehrsstraßen außerhalb von Ballungsräumen	LDEN	131	1	0	0	0
Unterfranken	Würzburg	Erlabrunn	Hauptverkehrsstraßen außerhalb von Ballungsräumen	LDEN	0	0	0	0	0
Unterfranken	Würzburg	Estenfeld	Hauptverkehrsstraßen außerhalb von Ballungsräumen	LDEN	549	57	0	0	0
Unterfranken	Würzburg	Frickenhäusen a.Main	Hauptverkehrsstraßen außerhalb von Ballungsräumen	LDEN	69	0	0	0	0
Unterfranken	Würzburg	Gerbrunn	Hauptverkehrsstraßen außerhalb von Ballungsräumen	LDEN	63	0	0	0	0
Unterfranken	Würzburg	Giebelstadt	Hauptverkehrsstraßen außerhalb von Ballungsräumen	LDEN	86	47	87	132	1
Unterfranken	Würzburg	Hausen b.Würzburg	Hauptverkehrsstraßen außerhalb von Ballungsräumen	LDEN	399	134	7	4	0
Unterfranken	Würzburg	Helmstadt	Hauptverkehrsstraßen außerhalb von Ballungsräumen	LDEN	478	76	0	0	0
Unterfranken	Würzburg	Hettstadt	Hauptverkehrsstraßen außerhalb von Ballungsräumen	LDEN	148	78	48	2	0

Reg.Beizirk	Landkreis	Gemeinde	Lärmart	Pegelart	ab 55 bis 59 dB(A)	ab 60 bis 64 dB(A)	ab 65 bis 69 dB(A)	ab 70 bis 74 dB(A)	ab 75 dB(A)
Unterfranken	Würzburg	Höchberg	Hauptverkehrsstraßen außerhalb von Ballungsräumen	LDEN	564	329	233	52	0
Unterfranken	Würzburg	Holzkirchen	Hauptverkehrsstraßen außerhalb von Ballungsräumen	LDEN	2	0	0	0	0
Unterfranken	Würzburg	Kist	Hauptverkehrsstraßen außerhalb von Ballungsräumen	LDEN	215	0	0	0	0
Unterfranken	Würzburg	Kleinrinderfeld	Hauptverkehrsstraßen außerhalb von Ballungsräumen	LDEN	0	0	0	0	0
Unterfranken	Würzburg	Kürnach	Hauptverkehrsstraßen außerhalb von Ballungsräumen	LDEN	399	203	26	0	0
Unterfranken	Würzburg	Margetshöchheim	Hauptverkehrsstraßen außerhalb von Ballungsräumen	LDEN	520	153	43	2	0
Unterfranken	Würzburg	Ochsenfurt	Hauptverkehrsstraßen außerhalb von Ballungsräumen	LDEN	601	363	246	28	0
Unterfranken	Würzburg	Randersacker	Hauptverkehrsstraßen außerhalb von Ballungsräumen	LDEN	251	91	12	11	0
Unterfranken	Würzburg	Reichenberg	Hauptverkehrsstraßen außerhalb von Ballungsräumen	LDEN	26	0	2	4	0
Unterfranken	Würzburg	Remlingen	Hauptverkehrsstraßen außerhalb von Ballungsräumen	LDEN	0	0	0	0	0
Unterfranken	Würzburg	Rimpar	Hauptverkehrsstraßen außerhalb von Ballungsräumen	LDEN	2	0	0	0	0
Unterfranken	Würzburg	Rottendorf	Hauptverkehrsstraßen außerhalb von Ballungsräumen	LDEN	263	65	5	0	0
Unterfranken	Würzburg	Sommerhausen	Hauptverkehrsstraßen außerhalb von Ballungsräumen	LDEN	34	0	0	0	0
Unterfranken	Würzburg	Theilheim	Hauptverkehrsstraßen außerhalb von Ballungsräumen	LDEN	103	1	0	0	0
Unterfranken	Würzburg	Thüngersheim	Hauptverkehrsstraßen außerhalb von Ballungsräumen	LDEN	222	70	84	24	9
Unterfranken	Würzburg	Uettingen	Hauptverkehrsstraßen außerhalb von Ballungsräumen	LDEN	98	58	66	51	1
Unterfranken	Würzburg	Unterpleichfeld	Hauptverkehrsstraßen außerhalb von Ballungsräumen	LDEN	133	56	59	91	0
Unterfranken	Würzburg	Veitshöchheim	Hauptverkehrsstraßen außerhalb von Ballungsräumen	LDEN	1022	486	240	42	6
Unterfranken	Würzburg	Waldbrunn	Hauptverkehrsstraßen außerhalb von Ballungsräumen	LDEN	205	3	2	0	0

Reg.Beizirk	Landkreis	Gemeinde	Lärmart	Pegelart	ab 55 bis 59 dB(A)	ab 60 bis 64 dB(A)	ab 65 bis 69 dB(A)	ab 70 bis 74 dB(A)	ab 75 dB(A)
Unterfranken	Würzburg	Waldbüttelbrunn	Hauptverkehrsstraßen außerhalb von Ballungsräumen	L _{DEN}	429	256	154	40	0
Unterfranken	Würzburg	Winterhausen	Hauptverkehrsstraßen außerhalb von Ballungsräumen	L _{DEN}	49	0	0	0	0
Unterfranken	Würzburg	Zell a.Main	Hauptverkehrsstraßen außerhalb von Ballungsräumen	L _{DEN}	892	345	217	71	2

Anhang 6 Anzahl der vom Lärmindex L_{DEN} betroffenen Krankenhausgebäude

Krankenhausgebäude, die gemäß Lärmkartierung in Ballungsräumen durch Bundesautobahnen vom L_{DEN} erfasst sind

Reg.Beizirk	Landkreis	Gemeinde	Lärmart	Pegelart	ab 55 bis 59 dB(A)	ab 60 bis 64 dB(A)	ab 65 bis 69 dB(A)	ab 70 bis 74 dB(A)	ab 75 dB(A)
Mittelfranken	Erlangen (Stadt)	Erlangen	Autobahnen im Ballungsraum	L _{DEN}	0	0	0	0	0
Mittelfranken	Fürth (Stadt)	Fürth	Autobahnen im Ballungsraum	L _{DEN}	0	0	0	0	0
Mittelfranken	Nürnberg (Stadt)	Nürnberg	Autobahnen im Ballungsraum	L _{DEN}	1	0	0	0	0
Oberbayern	Ingolstadt	Ingolstadt	Autobahnen im Ballungsraum	L _{DEN}	0	0	0	0	0
Oberbayern	München (Stadt)	München	Autobahnen im Ballungsraum	L _{DEN}	0	2	0	4	0
Oberpfalz	Regensburg (Stadt)	Regensburg	Autobahnen im Ballungsraum	L _{DEN}	12	10	7	1	0
Schwaben	Augsburg (Stadt)	Augsburg	Autobahnen im Ballungsraum	L _{DEN}	0	0	0	0	0
Unterfranken	Würzburg (Stadt)	Würzburg	Autobahnen im Ballungsraum	L _{DEN}	0	0	0	0	0

Krankenhausgebäude, die gemäß Lärmkartierung an Hauptverkehrsstraßen außerhalb von Ballungsräumen vom L_{DEN} erfasst sind

Reg.Beizirk	Landkreis	Gemeinde	Lärmart	Pegelart	ab 55 bis 59 dB(A)	ab 60 bis 64 dB(A)	ab 65 bis 69 dB(A)	ab 70 bis 74 dB(A)	ab 75 dB(A)
Mittelfranken	Ansbach	Neuendettelsau	Hauptverkehrsstraßen außerhalb von Ballungsräumen	L _{DEN}	2	1	0	0	0
Mittelfranken	Ansbach (Stadt)	Ansbach	Hauptverkehrsstraßen außerhalb von Ballungsräumen	L _{DEN}	4	0	0	0	0
Mittelfranken	Erlangen-Höchststadt	Herzogenaurach	Hauptverkehrsstraßen außerhalb von Ballungsräumen	L _{DEN}	2	0	0	0	0
Mittelfranken	Erlangen-Höchststadt	Höchststadt a.d.Aisch	Hauptverkehrsstraßen außerhalb von Ballungsräumen	L _{DEN}	0	0	0	0	0
Mittelfranken	Neustadt a.d.Aisch-Bad Windsheim	Neustadt a.d.Aisch	Hauptverkehrsstraßen außerhalb von Ballungsräumen	L _{DEN}	3	0	0	0	0

Reg.Beizirk	Landkreis	Gemeinde	Lärmart	Pegelart	ab 55 bis 59 dB(A)	ab 60 bis 64 dB(A)	ab 65 bis 69 dB(A)	ab 70 bis 74 dB(A)	ab 75 dB(A)
Mittelfranken	Neustadt a.d.Aisch-Bad Windsheim	Uffenheim	Hauptverkehrsstraßen außerhalb von Ballungsräumen	LDEN	1	0	1	0	0
Mittelfranken	Nürnberger Land	Hersbruck	Hauptverkehrsstraßen außerhalb von Ballungsräumen	LDEN	0	0	0	0	0
Mittelfranken	Nürnberger Land	Pommelsbrunn	Hauptverkehrsstraßen außerhalb von Ballungsräumen	LDEN	0	0	0	0	0
Mittelfranken	Schwabach	Schwabach	Hauptverkehrsstraßen außerhalb von Ballungsräumen	LDEN	0	0	0	0	0
Mittelfranken	Weißenburg-Gunzenhausen	Treuchtlingen	Hauptverkehrsstraßen außerhalb von Ballungsräumen	LDEN	1	0	0	0	0
Mittelfranken	Weißenburg-Gunzenhausen	Weißenburg i.Bay.	Hauptverkehrsstraßen außerhalb von Ballungsräumen	LDEN	0	0	0	0	0
Niederbayern	Deggendorf	Deggendorf	Hauptverkehrsstraßen außerhalb von Ballungsräumen	LDEN	4	0	0	0	0
Niederbayern	Deggendorf	Osterhofen	Hauptverkehrsstraßen außerhalb von Ballungsräumen	LDEN	0	1	0	0	0
Niederbayern	Deggendorf	Plattling	Hauptverkehrsstraßen außerhalb von Ballungsräumen	LDEN	0	0	0	0	0
Niederbayern	Dingolfing-Landau	Dingolfing	Hauptverkehrsstraßen außerhalb von Ballungsräumen	LDEN	2	1	0	0	0
Niederbayern	Dingolfing-Landau	Mengkofen	Hauptverkehrsstraßen außerhalb von Ballungsräumen	LDEN	0	0	0	0	0
Niederbayern	Freyung-Grafenau	Freyung	Hauptverkehrsstraßen außerhalb von Ballungsräumen	LDEN	0	0	0	0	0
Niederbayern	Kelheim	Bad Abbach	Hauptverkehrsstraßen außerhalb von Ballungsräumen	LDEN	3	0	0	0	0
Niederbayern	Kelheim	Kelheim	Hauptverkehrsstraßen außerhalb von Ballungsräumen	LDEN	0	0	0	0	0
Niederbayern	Landshut (Stadt)	Landshut	Hauptverkehrsstraßen außerhalb von Ballungsräumen	LDEN	0	0	0	0	0
Niederbayern	Passau	Vilshofen an der Donau	Hauptverkehrsstraßen außerhalb von Ballungsräumen	LDEN	0	0	0	0	0
Niederbayern	Passau (Stadt)	Passau	Hauptverkehrsstraßen außerhalb von Ballungsräumen	LDEN	1	1	1	0	0
Niederbayern	Regen	Viechtach	Hauptverkehrsstraßen außerhalb von Ballungsräumen	LDEN	0	0	0	0	0
Niederbayern	Regen	Zwiesel	Hauptverkehrsstraßen außerhalb von Ballungsräumen	LDEN	0	0	0	0	0

Reg.Beizirk	Landkreis	Gemeinde	Lärmart	Pegelart	ab 55 bis 59 dB(A)	ab 60 bis 64 dB(A)	ab 65 bis 69 dB(A)	ab 70 bis 74 dB(A)	ab 75 dB(A)
Niederbayern	Rottal-Inn	Bad Birnbach	Hauptverkehrsstraßen außerhalb von Ballungsräumen	LDEN	0	0	0	0	0
Niederbayern	Rottal-Inn	Eggenfelden	Hauptverkehrsstraßen außerhalb von Ballungsräumen	LDEN	0	0	0	0	0
Niederbayern	Straubing (Stadt)	Straubing	Hauptverkehrsstraßen außerhalb von Ballungsräumen	LDEN	0	0	0	0	0
Niederbayern	Straubing-Bogen	Bogen	Hauptverkehrsstraßen außerhalb von Ballungsräumen	LDEN	0	0	0	0	0
Oberbayern	Altötting	Altötting	Hauptverkehrsstraßen außerhalb von Ballungsräumen	LDEN	2	0	0	0	0
Oberbayern	Bad Tölz- Wolfratshausen	Bad Tölz	Hauptverkehrsstraßen außerhalb von Ballungsräumen	LDEN	0	0	0	0	0
Oberbayern	Bad Tölz- Wolfratshausen	Wolfratshausen	Hauptverkehrsstraßen außerhalb von Ballungsräumen	LDEN	0	0	0	0	0
Oberbayern	Berchtesgadener Land	Bad Reichenhall	Hauptverkehrsstraßen außerhalb von Ballungsräumen	LDEN	0	1	0	0	0
Oberbayern	Berchtesgadener Land	Bayerisch Gmain	Hauptverkehrsstraßen außerhalb von Ballungsräumen	LDEN	1	0	0	0	0
Oberbayern	Berchtesgadener Land	Berchtesgaden	Hauptverkehrsstraßen außerhalb von Ballungsräumen	LDEN	0	0	0	0	0
Oberbayern	Berchtesgadener Land	Bischofswiesen	Hauptverkehrsstraßen außerhalb von Ballungsräumen	LDEN	0	0	0	0	0
Oberbayern	Dachau	Dachau	Hauptverkehrsstraßen außerhalb von Ballungsräumen	LDEN	0	0	0	0	0
Oberbayern	Ebersberg	Ebersberg	Hauptverkehrsstraßen außerhalb von Ballungsräumen	LDEN	0	0	0	0	0
Oberbayern	Eichstätt	Eichstätt	Hauptverkehrsstraßen außerhalb von Ballungsräumen	LDEN	0	0	0	0	0
Oberbayern	Erding	Erding	Hauptverkehrsstraßen außerhalb von Ballungsräumen	LDEN	0	0	0	0	0
Oberbayern	Freising	Freising	Hauptverkehrsstraßen außerhalb von Ballungsräumen	LDEN	0	0	0	0	0
Oberbayern	Fürstenfeldbruck	Fürstenfeldbruck	Hauptverkehrsstraßen außerhalb von Ballungsräumen	LDEN	0	0	0	0	0
Oberbayern	Garmisch- Partenkirchen	Bad Kohlgrub	Hauptverkehrsstraßen außerhalb von Ballungsräumen	LDEN	0	1	0	0	0
Oberbayern	Garmisch- Partenkirchen	Garmisch- Partenkirchen	Hauptverkehrsstraßen außerhalb von Ballungsräumen	LDEN	1	1	0	0	0

Reg.Beizirk	Landkreis	Gemeinde	Lärmart	Pegelart	ab 55 bis 59 dB(A)	ab 60 bis 64 dB(A)	ab 65 bis 69 dB(A)	ab 70 bis 74 dB(A)	ab 75 dB(A)
Oberbayern	Garmisch-Partenkirchen	Murnau a.Staffelsee	Hauptverkehrsstraßen außerhalb von Ballungsräumen	LDEN	1	0	0	0	0
Oberbayern	Garmisch-Partenkirchen	Saulgrub	Hauptverkehrsstraßen außerhalb von Ballungsräumen	LDEN	1	3	0	0	0
Oberbayern	Landsberg am Lech	Landsberg am Lech	Hauptverkehrsstraßen außerhalb von Ballungsräumen	LDEN	1	0	0	0	0
Oberbayern	Landsberg am Lech	Windach	Hauptverkehrsstraßen außerhalb von Ballungsräumen	LDEN	0	0	0	0	0
Oberbayern	Miesbach	Bad Wiessee	Hauptverkehrsstraßen außerhalb von Ballungsräumen	LDEN	0	0	0	0	0
Oberbayern	Miesbach	Hausham	Hauptverkehrsstraßen außerhalb von Ballungsräumen	LDEN	0	0	0	0	0
Oberbayern	Miesbach	Kreuth	Hauptverkehrsstraßen außerhalb von Ballungsräumen	LDEN	1	3	0	0	0
Oberbayern	Miesbach	Tegernsee	Hauptverkehrsstraßen außerhalb von Ballungsräumen	LDEN	0	0	0	1	0
Oberbayern	Mühldorf a.Inn	Haag i.OB	Hauptverkehrsstraßen außerhalb von Ballungsräumen	LDEN	2	0	0	0	0
Oberbayern	Mühldorf a.Inn	Mühldorf a.Inn	Hauptverkehrsstraßen außerhalb von Ballungsräumen	LDEN	0	0	0	0	0
Oberbayern	München	Gräfelfing	Hauptverkehrsstraßen außerhalb von Ballungsräumen	LDEN	1	0	0	0	0
Oberbayern	München	Haar	Hauptverkehrsstraßen außerhalb von Ballungsräumen	LDEN	0	0	1	0	0
Oberbayern	München	Planegg	Hauptverkehrsstraßen außerhalb von Ballungsräumen	LDEN	0	0	0	0	0
Oberbayern	Neuburg-Schrobenhausen	Neuburg a.d.Donau	Hauptverkehrsstraßen außerhalb von Ballungsräumen	LDEN	0	0	0	0	0
Oberbayern	Pfaffenhofen a.d.Ilm	Pfaffenhofen a.d.Ilm	Hauptverkehrsstraßen außerhalb von Ballungsräumen	LDEN	0	0	0	0	0
Oberbayern	Rosenheim	Bad Aibling	Hauptverkehrsstraßen außerhalb von Ballungsräumen	LDEN	3	0	0	0	0
Oberbayern	Rosenheim	Bad Endorf	Hauptverkehrsstraßen außerhalb von Ballungsräumen	LDEN	0	0	0	0	0
Oberbayern	Rosenheim	Bad Feilnbach	Hauptverkehrsstraßen außerhalb von Ballungsräumen	LDEN	2	1	0	2	0
Oberbayern	Rosenheim	Bernau a.Chiemsee	Hauptverkehrsstraßen außerhalb von Ballungsräumen	LDEN	1	1	2	0	1

Reg.Beizirk	Landkreis	Gemeinde	Lärmart	Pegelart	ab 55 bis 59 dB(A)	ab 60 bis 64 dB(A)	ab 65 bis 69 dB(A)	ab 70 bis 74 dB(A)	ab 75 dB(A)
Oberbayern	Rosenheim	Brannenburg	Hauptverkehrsstraßen außerhalb von Ballungsräumen	LDEN	0	0	0	0	0
Oberbayern	Rosenheim	Oberaudorf	Hauptverkehrsstraßen außerhalb von Ballungsräumen	LDEN	0	0	0	0	0
Oberbayern	Rosenheim	Prien a.Chiemsee	Hauptverkehrsstraßen außerhalb von Ballungsräumen	LDEN	0	0	0	1	0
Oberbayern	Rosenheim	Wasserburg a.Inn	Hauptverkehrsstraßen außerhalb von Ballungsräumen	LDEN	6	2	0	0	0
Oberbayern	Starnberg	Berg	Hauptverkehrsstraßen außerhalb von Ballungsräumen	LDEN	0	0	0	0	0
Oberbayern	Starnberg	Herrsching a.Ammersee	Hauptverkehrsstraßen außerhalb von Ballungsräumen	LDEN	0	0	0	0	0
Oberbayern	Starnberg	Starnberg	Hauptverkehrsstraßen außerhalb von Ballungsräumen	LDEN	2	0	0	0	0
Oberbayern	Starnberg	Tutzing	Hauptverkehrsstraßen außerhalb von Ballungsräumen	LDEN	0	0	0	0	0
Oberbayern	Traunstein	Marquartstein	Hauptverkehrsstraßen außerhalb von Ballungsräumen	LDEN	0	0	0	0	0
Oberbayern	Traunstein	Seeon-Seebruck	Hauptverkehrsstraßen außerhalb von Ballungsräumen	LDEN	0	0	0	0	0
Oberbayern	Traunstein	Traunstein	Hauptverkehrsstraßen außerhalb von Ballungsräumen	LDEN	0	0	0	0	0
Oberbayern	Traunstein	Trostberg	Hauptverkehrsstraßen außerhalb von Ballungsräumen	LDEN	0	0	0	0	0
Oberbayern	Weilheim-Schongau	Penzberg	Hauptverkehrsstraßen außerhalb von Ballungsräumen	LDEN	0	0	0	0	0
Oberbayern	Weilheim-Schongau	Schongau	Hauptverkehrsstraßen außerhalb von Ballungsräumen	LDEN	0	0	0	0	0
Oberbayern	Weilheim-Schongau	Weilheim i.OB	Hauptverkehrsstraßen außerhalb von Ballungsräumen	LDEN	0	0	2	0	0
Oberfranken	Bamberg	Scheßlitz	Hauptverkehrsstraßen außerhalb von Ballungsräumen	LDEN	4	0	0	0	0
Oberfranken	Bamberg (Stadt)	Bamberg	Hauptverkehrsstraßen außerhalb von Ballungsräumen	LDEN	0	0	0	0	0
Oberfranken	Bayreuth	Pegnitz	Hauptverkehrsstraßen außerhalb von Ballungsräumen	LDEN	0	0	0	0	0
Oberfranken	Bayreuth (Stadt)	Bayreuth	Hauptverkehrsstraßen außerhalb von Ballungsräumen	LDEN	1	6	2	0	0

Reg.Beizirk	Landkreis	Gemeinde	Lärmart	Pegelart	ab 55 bis 59 dB(A)	ab 60 bis 64 dB(A)	ab 65 bis 69 dB(A)	ab 70 bis 74 dB(A)	ab 75 dB(A)
Oberfranken	Coburg (Stadt)	Coburg	Hauptverkehrsstraßen außerhalb von Ballungsräumen	LDEN	0	0	0	0	0
Oberfranken	Forchheim	Ebermannstadt	Hauptverkehrsstraßen außerhalb von Ballungsräumen	LDEN	0	0	1	0	0
Oberfranken	Forchheim	Forchheim	Hauptverkehrsstraßen außerhalb von Ballungsräumen	LDEN	0	0	0	0	0
Oberfranken	Hof	Münchberg	Hauptverkehrsstraßen außerhalb von Ballungsräumen	LDEN	0	0	0	0	0
Oberfranken	Hof (Stadt)	Hof	Hauptverkehrsstraßen außerhalb von Ballungsräumen	LDEN	2	1	1	1	0
Oberfranken	Kronach	Kronach	Hauptverkehrsstraßen außerhalb von Ballungsräumen	LDEN	0	0	0	0	0
Oberfranken	Kulmbach	Kulmbach	Hauptverkehrsstraßen außerhalb von Ballungsräumen	LDEN	0	0	0	0	0
Oberfranken	Lichtenfels	Bad Staffelstein	Hauptverkehrsstraßen außerhalb von Ballungsräumen	LDEN	0	0	0	0	0
Oberfranken	Lichtenfels	Ebensfeld	Hauptverkehrsstraßen außerhalb von Ballungsräumen	LDEN	0	1	0	0	0
Oberfranken	Lichtenfels	Hochstadt a.Main	Hauptverkehrsstraßen außerhalb von Ballungsräumen	LDEN	3	2	1	0	0
Oberfranken	Wunsiedel i.Fichtelgebirge	Marktredwitz	Hauptverkehrsstraßen außerhalb von Ballungsräumen	LDEN	0	0	0	0	0
Oberpfalz	Amberg (Stadt)	Amberg	Hauptverkehrsstraßen außerhalb von Ballungsräumen	LDEN	0	0	0	0	0
Oberpfalz	Amberg-Sulzbach	Auerbach i.d.OPf.	Hauptverkehrsstraßen außerhalb von Ballungsräumen	LDEN	2	0	0	0	0
Oberpfalz	Amberg-Sulzbach	Sulzbach-Rosenberg	Hauptverkehrsstraßen außerhalb von Ballungsräumen	LDEN	0	0	0	0	0
Oberpfalz	Cham	Cham	Hauptverkehrsstraßen außerhalb von Ballungsräumen	LDEN	0	0	0	0	0
Oberpfalz	Neustadt a.d.Waldnaab	Störnstein	Hauptverkehrsstraßen außerhalb von Ballungsräumen	LDEN	0	0	0	0	0
Oberpfalz	Regensburg	Wörth a.d.Donau	Hauptverkehrsstraßen außerhalb von Ballungsräumen	LDEN	0	0	1	0	0
Oberpfalz	Schwandorf	Burglengenfeld	Hauptverkehrsstraßen außerhalb von Ballungsräumen	LDEN	0	0	0	0	0
Oberpfalz	Schwandorf	Schwandorf	Hauptverkehrsstraßen außerhalb von Ballungsräumen	LDEN	0	8	0	0	0

Reg.Beizirk	Landkreis	Gemeinde	Lärmart	Pegelart	ab 55 bis 59 dB(A)	ab 60 bis 64 dB(A)	ab 65 bis 69 dB(A)	ab 70 bis 74 dB(A)	ab 75 dB(A)
Oberpfalz	Tirschenreuth	Waldsassen	Hauptverkehrsstraßen außerhalb von Ballungsräumen	LDEN	0	1	0	0	0
Oberpfalz	Weiden i.d.OPf.	Weiden i.d.OPf.	Hauptverkehrsstraßen außerhalb von Ballungsräumen	LDEN	0	0	0	0	0
Schwaben	Aichach-Friedberg	Aichach	Hauptverkehrsstraßen außerhalb von Ballungsräumen	LDEN	0	0	0	0	0
Schwaben	Augsburg	Stadtbergen	Hauptverkehrsstraßen außerhalb von Ballungsräumen	LDEN	0	0	0	0	0
Schwaben	Günzburg	Burgau	Hauptverkehrsstraßen außerhalb von Ballungsräumen	LDEN	0	0	0	0	0
Schwaben	Günzburg	Günzburg	Hauptverkehrsstraßen außerhalb von Ballungsräumen	LDEN	0	0	0	0	0
Schwaben	Günzburg	Ichenhausen	Hauptverkehrsstraßen außerhalb von Ballungsräumen	LDEN	0	0	0	0	0
Schwaben	Günzburg	Krumbach (Schwaben)	Hauptverkehrsstraßen außerhalb von Ballungsräumen	LDEN	0	0	0	0	0
Schwaben	Günzburg	Ursberg	Hauptverkehrsstraßen außerhalb von Ballungsräumen	LDEN	0	0	0	0	0
Schwaben	Kaufbeuren	Kaufbeuren	Hauptverkehrsstraßen außerhalb von Ballungsräumen	LDEN	0	0	0	0	0
Schwaben	Kempton (Allgäu)	Kempton (Allgäu)	Hauptverkehrsstraßen außerhalb von Ballungsräumen	LDEN	3	0	0	0	0
Schwaben	Lindau (Bodensee)	Lindau (Bodensee)	Hauptverkehrsstraßen außerhalb von Ballungsräumen	LDEN	0	0	0	0	0
Schwaben	Memmingen	Memmingen	Hauptverkehrsstraßen außerhalb von Ballungsräumen	LDEN	0	0	0	0	0
Schwaben	Neu-Ulm	Illertissen	Hauptverkehrsstraßen außerhalb von Ballungsräumen	LDEN	1	0	0	0	0
Schwaben	Neu-Ulm	Neu-Ulm	Hauptverkehrsstraßen außerhalb von Ballungsräumen	LDEN	0	0	0	0	0
Schwaben	Oberallgäu	Blaichach	Hauptverkehrsstraßen außerhalb von Ballungsräumen	LDEN	0	0	0	0	0
Schwaben	Oberallgäu	Fischen i.Allgäu	Hauptverkehrsstraßen außerhalb von Ballungsräumen	LDEN	0	0	0	0	0
Schwaben	Oberallgäu	Immenstadt i.Allgäu	Hauptverkehrsstraßen außerhalb von Ballungsräumen	LDEN	0	0	0	0	0
Schwaben	Oberallgäu	Sonthofen	Hauptverkehrsstraßen außerhalb von Ballungsräumen	LDEN	0	0	0	0	0

Reg.Beizirk	Landkreis	Gemeinde	Lärmart	Pegelart	ab 55 bis 59 dB(A)	ab 60 bis 64 dB(A)	ab 65 bis 69 dB(A)	ab 70 bis 74 dB(A)	ab 75 dB(A)
Schwaben	Ostallgäu	Buchloe	Hauptverkehrsstraßen außerhalb von Ballungsräumen	LDEN	0	0	0	0	0
Schwaben	Ostallgäu	Füssen	Hauptverkehrsstraßen außerhalb von Ballungsräumen	LDEN	0	1	0	0	0
Schwaben	Ostallgäu	Pfronten	Hauptverkehrsstraßen außerhalb von Ballungsräumen	LDEN	0	0	0	0	0
Schwaben	Ostallgäu	Schwangau	Hauptverkehrsstraßen außerhalb von Ballungsräumen	LDEN	1	0	0	0	0
Schwaben	Unterallgäu	Mindelheim	Hauptverkehrsstraßen außerhalb von Ballungsräumen	LDEN	0	0	0	0	0
Unterfranken	Aschaffenburg	Alzenau	Hauptverkehrsstraßen außerhalb von Ballungsräumen	LDEN	0	1	1	1	0
Unterfranken	Aschaffenburg	Weibersbrunn	Hauptverkehrsstraßen außerhalb von Ballungsräumen	LDEN	0	0	1	0	0
Unterfranken	Aschaffenburg (Stadt)	Aschaffenburg	Hauptverkehrsstraßen außerhalb von Ballungsräumen	LDEN	1	0	2	0	0
Unterfranken	Bad Kissingen	Bad Brückenau	Hauptverkehrsstraßen außerhalb von Ballungsräumen	LDEN	0	0	1	0	0
Unterfranken	Bad Kissingen	Bad Kissingen	Hauptverkehrsstraßen außerhalb von Ballungsräumen	LDEN	3	1	0	0	0
Unterfranken	Haßberge	Haßfurt	Hauptverkehrsstraßen außerhalb von Ballungsräumen	LDEN	2	0	0	0	0
Unterfranken	Kitzingen	Kitzingen	Hauptverkehrsstraßen außerhalb von Ballungsräumen	LDEN	2	2	0	0	0
Unterfranken	Main-Spessart	Lohr a.Main	Hauptverkehrsstraßen außerhalb von Ballungsräumen	LDEN	0	2	1	0	0
Unterfranken	Main-Spessart	Marktheidenfeld	Hauptverkehrsstraßen außerhalb von Ballungsräumen	LDEN	0	0	0	0	0
Unterfranken	Miltenberg	Erlenbach a.Main	Hauptverkehrsstraßen außerhalb von Ballungsräumen	LDEN	0	0	0	0	0
Unterfranken	Miltenberg	Miltenberg	Hauptverkehrsstraßen außerhalb von Ballungsräumen	LDEN	0	0	0	0	0
Unterfranken	Rhön-Grabfeld	Bad Neustadt a.d.Saale	Hauptverkehrsstraßen außerhalb von Ballungsräumen	LDEN	0	0	0	0	0
Unterfranken	Schweinfurt	Gerolzshofen	Hauptverkehrsstraßen außerhalb von Ballungsräumen	LDEN	0	0	0	0	0
Unterfranken	Schweinfurt	Werneck	Hauptverkehrsstraßen außerhalb von Ballungsräumen	LDEN	0	0	0	0	0

Reg.Beizirk	Landkreis	Gemeinde	Lärmart	Pegelart	ab 55 bis 59 dB(A)	ab 60 bis 64 dB(A)	ab 65 bis 69 dB(A)	ab 70 bis 74 dB(A)	ab 75 dB(A)
Unterfranken	Schweinfurt (Stadt)	Schweinfurt	Hauptverkehrsstraßen außerhalb von Ballungsräumen	L _{DEN}	0	0	0	0	0
Unterfranken	Würzburg	Ochsenfurt	Hauptverkehrsstraßen außerhalb von Ballungsräumen	L _{DEN}	0	0	0	0	0

Anhang 7 Anzahl der vom Lärmindex L_{DEN} betroffenen Schulgebäude

Schulgebäude, die gemäß Lärmkartierung in Ballungsräumen durch Bundesautobahnen vom L_{DEN} erfasst sind

Reg.Beizirk	Landkreis	Gemeinde	Lärmart	Pegelart	ab 55 bis 59 dB(A)	ab 60 bis 64 dB(A)	ab 65 bis 69 dB(A)	ab 70 bis 74 dB(A)	ab 75 dB(A)
Mittelfranken	Erlangen (Stadt)	Erlangen	Autobahnen im Ballungsraum	L_{DEN}	14	12	0	0	0
Mittelfranken	Fürth (Stadt)	Fürth	Autobahnen im Ballungsraum	L_{DEN}	5	0	0	0	0
Mittelfranken	Nürnberg (Stadt)	Nürnberg	Autobahnen im Ballungsraum	L_{DEN}	20	6	1	0	0
Oberbayern	Ingolstadt	Ingolstadt	Autobahnen im Ballungsraum	L_{DEN}	6	0	0	0	0
Oberbayern	München (Stadt)	München	Autobahnen im Ballungsraum	L_{DEN}	24	15	1	0	0
Oberpfalz	Regensburg (Stadt)	Regensburg	Autobahnen im Ballungsraum	L_{DEN}	31	10	2	0	0
Schwaben	Augsburg (Stadt)	Augsburg	Autobahnen im Ballungsraum	L_{DEN}	6	0	0	0	0
Unterfranken	Würzburg (Stadt)	Würzburg	Autobahnen im Ballungsraum	L_{DEN}	0	0	0	0	0

Schulgebäude, die gemäß Lärmkartierung an Hauptverkehrsstraßen außerhalb von Ballungsräumen vom L_{DEN} erfasst sind

Reg.Beizirk	Landkreis	Gemeinde	Lärmart	Pegelart	ab 55 bis 59 dB(A)	ab 60 bis 64 dB(A)	ab 65 bis 69 dB(A)	ab 70 bis 74 dB(A)	ab 75 dB(A)
Mittelfranken	Ansbach	Aurach	Hauptverkehrsstraßen außerhalb von Ballungsräumen	L_{DEN}	1	0	0	0	0
Mittelfranken	Ansbach	Burgoberbach	Hauptverkehrsstraßen außerhalb von Ballungsräumen	L_{DEN}	0	0	0	0	0
Mittelfranken	Ansbach	Dinkelsbühl	Hauptverkehrsstraßen außerhalb von Ballungsräumen	L_{DEN}	3	0	2	0	0
Mittelfranken	Ansbach	Dombühl	Hauptverkehrsstraßen außerhalb von Ballungsräumen	L_{DEN}	0	0	0	0	0
Mittelfranken	Ansbach	Gebstättel	Hauptverkehrsstraßen außerhalb von Ballungsräumen	L_{DEN}	0	0	0	0	0

Reg.Beizirk	Landkreis	Gemeinde	Lärmart	Pegelart	ab 55 bis 59 dB(A)	ab 60 bis 64 dB(A)	ab 65 bis 69 dB(A)	ab 70 bis 74 dB(A)	ab 75 dB(A)
Mittelfranken	Ansbach	Heilsbronn	Hauptverkehrsstraßen außerhalb von Ballungsräumen	LDEN	1	0	0	0	0
Mittelfranken	Ansbach	Herrieden	Hauptverkehrsstraßen außerhalb von Ballungsräumen	LDEN	0	0	0	0	0
Mittelfranken	Ansbach	Lichtenau	Hauptverkehrsstraßen außerhalb von Ballungsräumen	LDEN	1	0	0	0	0
Mittelfranken	Ansbach	Neuendettelsau	Hauptverkehrsstraßen außerhalb von Ballungsräumen	LDEN	2	1	0	0	0
Mittelfranken	Ansbach	Neusitz	Hauptverkehrsstraßen außerhalb von Ballungsräumen	LDEN	0	0	0	0	0
Mittelfranken	Ansbach	Petersaurach	Hauptverkehrsstraßen außerhalb von Ballungsräumen	LDEN	3	0	0	0	0
Mittelfranken	Ansbach	Rothenburg ob der Tauber	Hauptverkehrsstraßen außerhalb von Ballungsräumen	LDEN	6	1	2	0	1
Mittelfranken	Ansbach	Schnelldorf	Hauptverkehrsstraßen außerhalb von Ballungsräumen	LDEN	2	3	0	0	0
Mittelfranken	Ansbach	Schopfloch	Hauptverkehrsstraßen außerhalb von Ballungsräumen	LDEN	0	0	0	0	0
Mittelfranken	Ansbach	Weidenbach	Hauptverkehrsstraßen außerhalb von Ballungsräumen	LDEN	0	0	0	0	0
Mittelfranken	Ansbach (Stadt)	Ansbach	Hauptverkehrsstraßen außerhalb von Ballungsräumen	LDEN	3	5	1	0	0
Mittelfranken	Erlangen-Höchstadt	Adelsdorf	Hauptverkehrsstraßen außerhalb von Ballungsräumen	LDEN	0	0	0	0	0
Mittelfranken	Erlangen-Höchstadt	Aurachtal	Hauptverkehrsstraßen außerhalb von Ballungsräumen	LDEN	0	0	0	0	0
Mittelfranken	Erlangen-Höchstadt	Baiersdorf	Hauptverkehrsstraßen außerhalb von Ballungsräumen	LDEN	3	1	2	0	0
Mittelfranken	Erlangen-Höchstadt	Bubenreuth	Hauptverkehrsstraßen außerhalb von Ballungsräumen	LDEN	1	1	0	0	0
Mittelfranken	Erlangen-Höchstadt	Buckenhof	Hauptverkehrsstraßen außerhalb von Ballungsräumen	LDEN	2	1	2	1	0
Mittelfranken	Erlangen-Höchstadt	Eckental	Hauptverkehrsstraßen außerhalb von Ballungsräumen	LDEN	0	0	0	0	0
Mittelfranken	Erlangen-Höchstadt	Gremsdorf	Hauptverkehrsstraßen außerhalb von Ballungsräumen	LDEN	1	0	1	0	0
Mittelfranken	Erlangen-Höchstadt	Großenseebach	Hauptverkehrsstraßen außerhalb von Ballungsräumen	LDEN	0	0	0	0	0

Reg.Beizirk	Landkreis	Gemeinde	Lärmart	Pegelart	ab 55 bis 59 dB(A)	ab 60 bis 64 dB(A)	ab 65 bis 69 dB(A)	ab 70 bis 74 dB(A)	ab 75 dB(A)
Mittelfranken	Erlangen-Höchstadt	Hemhofen	Hauptverkehrsstraßen außerhalb von Ballungsräumen	LDEN	0	0	0	0	0
Mittelfranken	Erlangen-Höchstadt	Herzogenaurach	Hauptverkehrsstraßen außerhalb von Ballungsräumen	LDEN	0	0	0	0	0
Mittelfranken	Erlangen-Höchstadt	Heßdorf	Hauptverkehrsstraßen außerhalb von Ballungsräumen	LDEN	0	1	0	0	0
Mittelfranken	Erlangen-Höchstadt	Höchstadt a.d.Aisch	Hauptverkehrsstraßen außerhalb von Ballungsräumen	LDEN	2	0	0	0	0
Mittelfranken	Erlangen-Höchstadt	Lonnerstadt	Hauptverkehrsstraßen außerhalb von Ballungsräumen	LDEN	0	0	0	0	0
Mittelfranken	Erlangen-Höchstadt	Möhrendorf	Hauptverkehrsstraßen außerhalb von Ballungsräumen	LDEN	3	0	0	0	0
Mittelfranken	Erlangen-Höchstadt	Mühlhausen	Hauptverkehrsstraßen außerhalb von Ballungsräumen	LDEN	0	0	0	0	0
Mittelfranken	Erlangen-Höchstadt	Röttenbach	Hauptverkehrsstraßen außerhalb von Ballungsräumen	LDEN	0	0	0	0	0
Mittelfranken	Erlangen-Höchstadt	Uttenreuth	Hauptverkehrsstraßen außerhalb von Ballungsräumen	LDEN	0	0	0	0	0
Mittelfranken	Fürth	Cadolzburg	Hauptverkehrsstraßen außerhalb von Ballungsräumen	LDEN	0	0	0	0	0
Mittelfranken	Fürth	Langenzenn	Hauptverkehrsstraßen außerhalb von Ballungsräumen	LDEN	1	0	0	0	0
Mittelfranken	Fürth	Oberasbach	Hauptverkehrsstraßen außerhalb von Ballungsräumen	LDEN	0	0	0	0	0
Mittelfranken	Fürth	Stein	Hauptverkehrsstraßen außerhalb von Ballungsräumen	LDEN	2	1	2	0	0
Mittelfranken	Fürth	Wilhermsdorf	Hauptverkehrsstraßen außerhalb von Ballungsräumen	LDEN	0	0	0	0	0
Mittelfranken	Fürth	Zirndorf	Hauptverkehrsstraßen außerhalb von Ballungsräumen	LDEN	0	1	0	0	0
Mittelfranken	Neustadt a.d.Aisch-Bad Windsheim	Burghaslach	Hauptverkehrsstraßen außerhalb von Ballungsräumen	LDEN	0	0	0	0	0
Mittelfranken	Neustadt a.d.Aisch-Bad Windsheim	Diespeck	Hauptverkehrsstraßen außerhalb von Ballungsräumen	LDEN	0	0	0	0	0
Mittelfranken	Neustadt a.d.Aisch-Bad Windsheim	Dietersheim	Hauptverkehrsstraßen außerhalb von Ballungsräumen	LDEN	1	0	0	0	0
Mittelfranken	Neustadt a.d.Aisch-Bad Windsheim	Emskirchen	Hauptverkehrsstraßen außerhalb von Ballungsräumen	LDEN	0	0	0	0	0

Reg.Beizirk	Landkreis	Gemeinde	Lärmart	Pegelart	ab 55 bis 59 dB(A)	ab 60 bis 64 dB(A)	ab 65 bis 69 dB(A)	ab 70 bis 74 dB(A)	ab 75 dB(A)
Mittelfranken	Neustadt a.d.Aisch-Bad Windsheim	Ipsheim	Hauptverkehrsstraßen außerhalb von Ballungsräumen	LDEN	1	0	0	0	0
Mittelfranken	Neustadt a.d.Aisch-Bad Windsheim	Neustadt a.d.Aisch	Hauptverkehrsstraßen außerhalb von Ballungsräumen	LDEN	3	4	2	0	0
Mittelfranken	Neustadt a.d.Aisch-Bad Windsheim	Uffenheim	Hauptverkehrsstraßen außerhalb von Ballungsräumen	LDEN	0	0	0	0	0
Mittelfranken	Nürnberger Land	Altdorf b.Nürnberg	Hauptverkehrsstraßen außerhalb von Ballungsräumen	LDEN	8	3	1	0	0
Mittelfranken	Nürnberger Land	Feucht	Hauptverkehrsstraßen außerhalb von Ballungsräumen	LDEN	0	3	0	0	0
Mittelfranken	Nürnberger Land	Happurg	Hauptverkehrsstraßen außerhalb von Ballungsräumen	LDEN	0	0	0	0	0
Mittelfranken	Nürnberger Land	Hersbruck	Hauptverkehrsstraßen außerhalb von Ballungsräumen	LDEN	2	0	0	0	0
Mittelfranken	Nürnberger Land	Lauf a.d.Pegnitz	Hauptverkehrsstraßen außerhalb von Ballungsräumen	LDEN	0	2	0	0	0
Mittelfranken	Nürnberger Land	Leinburg	Hauptverkehrsstraßen außerhalb von Ballungsräumen	LDEN	0	0	0	0	0
Mittelfranken	Nürnberger Land	Neunkirchen a.Sand	Hauptverkehrsstraßen außerhalb von Ballungsräumen	LDEN	0	0	0	0	0
Mittelfranken	Nürnberger Land	Ottensoos	Hauptverkehrsstraßen außerhalb von Ballungsräumen	LDEN	0	0	0	0	0
Mittelfranken	Nürnberger Land	Reichenschwand	Hauptverkehrsstraßen außerhalb von Ballungsräumen	LDEN	0	0	0	0	0
Mittelfranken	Nürnberger Land	Röthenbach a.d.Pegnitz	Hauptverkehrsstraßen außerhalb von Ballungsräumen	LDEN	7	0	0	0	0
Mittelfranken	Nürnberger Land	Rückersdorf	Hauptverkehrsstraßen außerhalb von Ballungsräumen	LDEN	1	0	0	0	0
Mittelfranken	Nürnberger Land	Schnaittach	Hauptverkehrsstraßen außerhalb von Ballungsräumen	LDEN	2	0	0	0	0
Mittelfranken	Nürnberger Land	Schwaig b.Nürnberg	Hauptverkehrsstraßen außerhalb von Ballungsräumen	LDEN	1	0	0	0	0
Mittelfranken	Nürnberger Land	Schwarzenbruck	Hauptverkehrsstraßen außerhalb von Ballungsräumen	LDEN	0	0	0	0	0
Mittelfranken	Nürnberger Land	Simmelsdorf	Hauptverkehrsstraßen außerhalb von Ballungsräumen	LDEN	0	0	0	0	0
Mittelfranken	Nürnberger Land	Winkelhaid	Hauptverkehrsstraßen außerhalb von Ballungsräumen	LDEN	1	0	0	0	0

Reg.Beizirk	Landkreis	Gemeinde	Lärmart	Pegelart	ab 55 bis 59 dB(A)	ab 60 bis 64 dB(A)	ab 65 bis 69 dB(A)	ab 70 bis 74 dB(A)	ab 75 dB(A)
Mittelfranken	Roth	Allersberg	Hauptverkehrsstraßen außerhalb von Ballungsräumen	LDEN	2	0	0	0	0
Mittelfranken	Roth	Greding	Hauptverkehrsstraßen außerhalb von Ballungsräumen	LDEN	2	1	0	0	0
Mittelfranken	Roth	Hilpoltstein	Hauptverkehrsstraßen außerhalb von Ballungsräumen	LDEN	0	0	0	0	0
Mittelfranken	Roth	Kammerstein	Hauptverkehrsstraßen außerhalb von Ballungsräumen	LDEN	0	0	0	0	0
Mittelfranken	Roth	Rednitzhembach	Hauptverkehrsstraßen außerhalb von Ballungsräumen	LDEN	1	0	0	0	0
Mittelfranken	Roth	Roth	Hauptverkehrsstraßen außerhalb von Ballungsräumen	LDEN	11	4	0	0	0
Mittelfranken	Roth	Wendelstein	Hauptverkehrsstraßen außerhalb von Ballungsräumen	LDEN	2	0	0	0	0
Mittelfranken	Schwabach	Schwabach	Hauptverkehrsstraßen außerhalb von Ballungsräumen	LDEN	7	2	0	0	0
Mittelfranken	Weißenburg-Gunzenhausen	Ellingen	Hauptverkehrsstraßen außerhalb von Ballungsräumen	LDEN	0	0	0	0	0
Mittelfranken	Weißenburg-Gunzenhausen	Gunzenhausen	Hauptverkehrsstraßen außerhalb von Ballungsräumen	LDEN	0	0	0	0	0
Mittelfranken	Weißenburg-Gunzenhausen	Muhr a.See	Hauptverkehrsstraßen außerhalb von Ballungsräumen	LDEN	0	0	0	0	0
Mittelfranken	Weißenburg-Gunzenhausen	Pleinfeld	Hauptverkehrsstraßen außerhalb von Ballungsräumen	LDEN	0	0	0	0	0
Mittelfranken	Weißenburg-Gunzenhausen	Treuchtlingen	Hauptverkehrsstraßen außerhalb von Ballungsräumen	LDEN	0	0	0	0	0
Mittelfranken	Weißenburg-Gunzenhausen	Weißenburg i.Bay.	Hauptverkehrsstraßen außerhalb von Ballungsräumen	LDEN	1	1	0	0	0
Niederbayern	Deggendorf	Deggendorf	Hauptverkehrsstraßen außerhalb von Ballungsräumen	LDEN	6	0	1	0	0
Niederbayern	Deggendorf	Grafling	Hauptverkehrsstraßen außerhalb von Ballungsräumen	LDEN	1	0	0	0	0
Niederbayern	Deggendorf	Hengersberg	Hauptverkehrsstraßen außerhalb von Ballungsräumen	LDEN	1	1	0	0	0
Niederbayern	Deggendorf	Iggensbach	Hauptverkehrsstraßen außerhalb von Ballungsräumen	LDEN	1	3	0	0	0
Niederbayern	Deggendorf	Metten	Hauptverkehrsstraßen außerhalb von Ballungsräumen	LDEN	0	0	0	0	0

Reg.Beizirk	Landkreis	Gemeinde	Lärmart	Pegelart	ab 55 bis 59 dB(A)	ab 60 bis 64 dB(A)	ab 65 bis 69 dB(A)	ab 70 bis 74 dB(A)	ab 75 dB(A)
Niederbayern	Deggendorf	Niederalteich	Hauptverkehrsstraßen außerhalb von Ballungsräumen	LDEN	0	3	0	0	0
Niederbayern	Deggendorf	Offenberg	Hauptverkehrsstraßen außerhalb von Ballungsräumen	LDEN	1	0	0	0	0
Niederbayern	Deggendorf	Otzing	Hauptverkehrsstraßen außerhalb von Ballungsräumen	LDEN	0	0	0	0	0
Niederbayern	Deggendorf	Plattling	Hauptverkehrsstraßen außerhalb von Ballungsräumen	LDEN	0	0	0	0	0
Niederbayern	Dingolfing-Landau	Dingolfing	Hauptverkehrsstraßen außerhalb von Ballungsräumen	LDEN	0	0	0	0	0
Niederbayern	Dingolfing-Landau	Landau a.d.Isar	Hauptverkehrsstraßen außerhalb von Ballungsräumen	LDEN	2	0	0	0	0
Niederbayern	Dingolfing-Landau	Loiching	Hauptverkehrsstraßen außerhalb von Ballungsräumen	LDEN	0	0	0	0	0
Niederbayern	Dingolfing-Landau	Mengkofen	Hauptverkehrsstraßen außerhalb von Ballungsräumen	LDEN	0	0	0	0	0
Niederbayern	Dingolfing-Landau	Moosthenning	Hauptverkehrsstraßen außerhalb von Ballungsräumen	LDEN	0	0	0	0	0
Niederbayern	Dingolfing-Landau	Niederviehbach	Hauptverkehrsstraßen außerhalb von Ballungsräumen	LDEN	0	0	0	0	0
Niederbayern	Dingolfing-Landau	Pilsting	Hauptverkehrsstraßen außerhalb von Ballungsräumen	LDEN	0	0	0	0	0
Niederbayern	Dingolfing-Landau	Wallersdorf	Hauptverkehrsstraßen außerhalb von Ballungsräumen	LDEN	0	0	0	0	0
Niederbayern	Freyung-Grafenau	Freyung	Hauptverkehrsstraßen außerhalb von Ballungsräumen	LDEN	0	0	0	0	0
Niederbayern	Freyung-Grafenau	Röhrnbach	Hauptverkehrsstraßen außerhalb von Ballungsräumen	LDEN	0	2	0	0	0
Niederbayern	Freyung-Grafenau	Waldkirchen	Hauptverkehrsstraßen außerhalb von Ballungsräumen	LDEN	0	1	0	2	0
Niederbayern	Kelheim	Abensberg	Hauptverkehrsstraßen außerhalb von Ballungsräumen	LDEN	3	0	1	0	0
Niederbayern	Kelheim	Bad Abbach	Hauptverkehrsstraßen außerhalb von Ballungsräumen	LDEN	0	0	0	0	0
Niederbayern	Kelheim	Elsendorf	Hauptverkehrsstraßen außerhalb von Ballungsräumen	LDEN	2	0	0	0	0
Niederbayern	Kelheim	Hausen	Hauptverkehrsstraßen außerhalb von Ballungsräumen	LDEN	3	0	0	0	0

Reg.Beizirk	Landkreis	Gemeinde	Lärmart	Pegelart	ab 55 bis 59 dB(A)	ab 60 bis 64 dB(A)	ab 65 bis 69 dB(A)	ab 70 bis 74 dB(A)	ab 75 dB(A)
Niederbayern	Kelheim	Kelheim	Hauptverkehrsstraßen außerhalb von Ballungsräumen	LDEN	0	0	0	0	0
Niederbayern	Kelheim	Mainburg	Hauptverkehrsstraßen außerhalb von Ballungsräumen	LDEN	0	0	1	0	0
Niederbayern	Kelheim	Saal a.d.Donau	Hauptverkehrsstraßen außerhalb von Ballungsräumen	LDEN	2	0	0	0	0
Niederbayern	Kelheim	Siegenburg	Hauptverkehrsstraßen außerhalb von Ballungsräumen	LDEN	0	0	0	0	0
Niederbayern	Kelheim	Train	Hauptverkehrsstraßen außerhalb von Ballungsräumen	LDEN	1	0	0	0	0
Niederbayern	Kelheim	Volkenschwand	Hauptverkehrsstraßen außerhalb von Ballungsräumen	LDEN	0	0	0	0	0
Niederbayern	Landshut	Altdorf	Hauptverkehrsstraßen außerhalb von Ballungsräumen	LDEN	0	0	0	0	0
Niederbayern	Landshut	Eching	Hauptverkehrsstraßen außerhalb von Ballungsräumen	LDEN	0	0	0	0	0
Niederbayern	Landshut	Ergolding	Hauptverkehrsstraßen außerhalb von Ballungsräumen	LDEN	3	1	0	1	0
Niederbayern	Landshut	Ergoldsbach	Hauptverkehrsstraßen außerhalb von Ballungsräumen	LDEN	0	0	0	0	0
Niederbayern	Landshut	Essenbach	Hauptverkehrsstraßen außerhalb von Ballungsräumen	LDEN	3	1	0	1	0
Niederbayern	Landshut	Furth	Hauptverkehrsstraßen außerhalb von Ballungsräumen	LDEN	0	0	0	0	0
Niederbayern	Landshut	Geisenhausen	Hauptverkehrsstraßen außerhalb von Ballungsräumen	LDEN	0	0	0	0	0
Niederbayern	Landshut	Hohenthann	Hauptverkehrsstraßen außerhalb von Ballungsräumen	LDEN	0	0	0	0	0
Niederbayern	Landshut	Kumhausen	Hauptverkehrsstraßen außerhalb von Ballungsräumen	LDEN	0	0	0	0	0
Niederbayern	Landshut	Niederaichbach	Hauptverkehrsstraßen außerhalb von Ballungsräumen	LDEN	0	0	0	0	0
Niederbayern	Landshut	Postau	Hauptverkehrsstraßen außerhalb von Ballungsräumen	LDEN	0	0	0	0	0
Niederbayern	Landshut	Rottenburg a.d.Laaber	Hauptverkehrsstraßen außerhalb von Ballungsräumen	LDEN	0	0	0	0	0
Niederbayern	Landshut	Vilsbiburg	Hauptverkehrsstraßen außerhalb von Ballungsräumen	LDEN	2	0	0	0	0

Reg.Beizirk	Landkreis	Gemeinde	Lärmart	Pegelart	ab 55 bis 59 dB(A)	ab 60 bis 64 dB(A)	ab 65 bis 69 dB(A)	ab 70 bis 74 dB(A)	ab 75 dB(A)
Niederbayern	Landshut (Stadt)	Landshut	Hauptverkehrsstraßen außerhalb von Ballungsräumen	LDEN	4	1	5	1	0
Niederbayern	Passau	Aicha vorm Wald	Hauptverkehrsstraßen außerhalb von Ballungsräumen	LDEN	0	0	0	0	0
Niederbayern	Passau	Fürstenczell	Hauptverkehrsstraßen außerhalb von Ballungsräumen	LDEN	3	2	2	0	0
Niederbayern	Passau	Hauzenberg	Hauptverkehrsstraßen außerhalb von Ballungsräumen	LDEN	1	0	0	0	0
Niederbayern	Passau	Hofkirchen	Hauptverkehrsstraßen außerhalb von Ballungsräumen	LDEN	0	0	0	0	0
Niederbayern	Passau	Hutthurm	Hauptverkehrsstraßen außerhalb von Ballungsräumen	LDEN	0	0	0	0	0
Niederbayern	Passau	Neuburg a.Inn	Hauptverkehrsstraßen außerhalb von Ballungsräumen	LDEN	0	0	0	0	0
Niederbayern	Passau	Neuhaus a.Inn	Hauptverkehrsstraßen außerhalb von Ballungsräumen	LDEN	0	0	0	0	0
Niederbayern	Passau	Neukirchen vorm Wald	Hauptverkehrsstraßen außerhalb von Ballungsräumen	LDEN	0	0	0	0	0
Niederbayern	Passau	Pocking	Hauptverkehrsstraßen außerhalb von Ballungsräumen	LDEN	4	1	0	0	0
Niederbayern	Passau	Ruderting	Hauptverkehrsstraßen außerhalb von Ballungsräumen	LDEN	0	0	0	0	0
Niederbayern	Passau	Ruhstorf a.d.Rott	Hauptverkehrsstraßen außerhalb von Ballungsräumen	LDEN	0	0	0	0	0
Niederbayern	Passau	Salzweg	Hauptverkehrsstraßen außerhalb von Ballungsräumen	LDEN	1	0	0	0	0
Niederbayern	Passau	Thyrnau	Hauptverkehrsstraßen außerhalb von Ballungsräumen	LDEN	0	0	0	0	0
Niederbayern	Passau	Tiefenbach	Hauptverkehrsstraßen außerhalb von Ballungsräumen	LDEN	0	0	0	0	0
Niederbayern	Passau	Tittling	Hauptverkehrsstraßen außerhalb von Ballungsräumen	LDEN	0	0	0	0	0
Niederbayern	Passau	Vilshofen an der Donau	Hauptverkehrsstraßen außerhalb von Ballungsräumen	LDEN	0	0	1	1	0
Niederbayern	Passau (Stadt)	Passau	Hauptverkehrsstraßen außerhalb von Ballungsräumen	LDEN	3	1	0	0	1
Niederbayern	Regen	Gotteszell	Hauptverkehrsstraßen außerhalb von Ballungsräumen	LDEN	0	0	0	0	0

Reg.Beizirk	Landkreis	Gemeinde	Lärmart	Pegelart	ab 55 bis 59 dB(A)	ab 60 bis 64 dB(A)	ab 65 bis 69 dB(A)	ab 70 bis 74 dB(A)	ab 75 dB(A)
Niederbayern	Regen	Patersdorf	Hauptverkehrsstraßen außerhalb von Ballungsräumen	LDEN	0	0	0	0	0
Niederbayern	Regen	Prackenbach	Hauptverkehrsstraßen außerhalb von Ballungsräumen	LDEN	0	0	0	0	0
Niederbayern	Regen	Regen	Hauptverkehrsstraßen außerhalb von Ballungsräumen	LDEN	1	0	0	0	0
Niederbayern	Regen	Rinchnach	Hauptverkehrsstraßen außerhalb von Ballungsräumen	LDEN	0	0	0	0	0
Niederbayern	Regen	Ruhmannsfelden	Hauptverkehrsstraßen außerhalb von Ballungsräumen	LDEN	2	1	0	0	0
Niederbayern	Regen	Viechtach	Hauptverkehrsstraßen außerhalb von Ballungsräumen	LDEN	3	0	0	0	0
Niederbayern	Rottal-Inn	Bad Birnbach	Hauptverkehrsstraßen außerhalb von Ballungsräumen	LDEN	0	0	0	0	0
Niederbayern	Rottal-Inn	Eggenfelden	Hauptverkehrsstraßen außerhalb von Ballungsräumen	LDEN	4	5	2	0	0
Niederbayern	Rottal-Inn	Ering	Hauptverkehrsstraßen außerhalb von Ballungsräumen	LDEN	2	0	0	0	0
Niederbayern	Rottal-Inn	Falkenberg	Hauptverkehrsstraßen außerhalb von Ballungsräumen	LDEN	0	0	0	0	0
Niederbayern	Rottal-Inn	Kirchdorf a.Inn	Hauptverkehrsstraßen außerhalb von Ballungsräumen	LDEN	0	0	0	0	0
Niederbayern	Rottal-Inn	Mitterskirchen	Hauptverkehrsstraßen außerhalb von Ballungsräumen	LDEN	0	0	0	0	0
Niederbayern	Rottal-Inn	Pfarrkirchen	Hauptverkehrsstraßen außerhalb von Ballungsräumen	LDEN	0	0	1	0	0
Niederbayern	Rottal-Inn	Postmünster	Hauptverkehrsstraßen außerhalb von Ballungsräumen	LDEN	0	0	0	0	0
Niederbayern	Rottal-Inn	Simbach a.Inn	Hauptverkehrsstraßen außerhalb von Ballungsräumen	LDEN	2	0	0	0	0
Niederbayern	Rottal-Inn	Stubenberg	Hauptverkehrsstraßen außerhalb von Ballungsräumen	LDEN	0	0	0	0	0
Niederbayern	Rottal-Inn	Wurmannsquick	Hauptverkehrsstraßen außerhalb von Ballungsräumen	LDEN	2	0	0	0	0
Niederbayern	Rottal-Inn	Zeilarn	Hauptverkehrsstraßen außerhalb von Ballungsräumen	LDEN	0	0	0	0	0
Niederbayern	Straubing (Stadt)	Straubing	Hauptverkehrsstraßen außerhalb von Ballungsräumen	LDEN	0	0	0	0	0

Reg.Beizirk	Landkreis	Gemeinde	Lärmart	Pegelart	ab 55 bis 59 dB(A)	ab 60 bis 64 dB(A)	ab 65 bis 69 dB(A)	ab 70 bis 74 dB(A)	ab 75 dB(A)
Niederbayern	Straubing-Bogen	Aiterhofen	Hauptverkehrsstraßen außerhalb von Ballungsräumen	LDEN	1	0	0	0	0
Niederbayern	Straubing-Bogen	Ascha	Hauptverkehrsstraßen außerhalb von Ballungsräumen	LDEN	0	0	0	0	0
Niederbayern	Straubing-Bogen	Bogen	Hauptverkehrsstraßen außerhalb von Ballungsräumen	LDEN	0	1	0	0	0
Niederbayern	Straubing-Bogen	Hunderdorf	Hauptverkehrsstraßen außerhalb von Ballungsräumen	LDEN	0	0	0	0	0
Niederbayern	Straubing-Bogen	Kirchroth	Hauptverkehrsstraßen außerhalb von Ballungsräumen	LDEN	5	6	0	0	0
Niederbayern	Straubing-Bogen	Niederwinkling	Hauptverkehrsstraßen außerhalb von Ballungsräumen	LDEN	0	0	0	0	0
Niederbayern	Straubing-Bogen	Oberschneiding	Hauptverkehrsstraßen außerhalb von Ballungsräumen	LDEN	0	0	0	0	0
Niederbayern	Straubing-Bogen	Parkstetten	Hauptverkehrsstraßen außerhalb von Ballungsräumen	LDEN	0	0	0	0	0
Niederbayern	Straubing-Bogen	Rattiszell	Hauptverkehrsstraßen außerhalb von Ballungsräumen	LDEN	0	0	0	0	0
Niederbayern	Straubing-Bogen	Schwarzach	Hauptverkehrsstraßen außerhalb von Ballungsräumen	LDEN	0	0	0	0	0
Niederbayern	Straubing-Bogen	Stallwang	Hauptverkehrsstraßen außerhalb von Ballungsräumen	LDEN	1	0	0	0	0
Niederbayern	Straubing-Bogen	Steinach	Hauptverkehrsstraßen außerhalb von Ballungsräumen	LDEN	2	0	0	0	0
Oberbayern	Altötting	Altötting	Hauptverkehrsstraßen außerhalb von Ballungsräumen	LDEN	6	6	1	0	0
Oberbayern	Altötting	Burghausen	Hauptverkehrsstraßen außerhalb von Ballungsräumen	LDEN	0	0	0	0	0
Oberbayern	Altötting	Burgkirchen a.d.Alz	Hauptverkehrsstraßen außerhalb von Ballungsräumen	LDEN	1	0	0	0	0
Oberbayern	Altötting	Emmerting	Hauptverkehrsstraßen außerhalb von Ballungsräumen	LDEN	0	0	0	0	0
Oberbayern	Altötting	Garching a.d.Alz	Hauptverkehrsstraßen außerhalb von Ballungsräumen	LDEN	0	0	0	1	0
Oberbayern	Altötting	Kastl	Hauptverkehrsstraßen außerhalb von Ballungsräumen	LDEN	2	0	0	0	0
Oberbayern	Altötting	Markt	Hauptverkehrsstraßen außerhalb von Ballungsräumen	LDEN	0	0	0	0	0

Reg.Beizirk	Landkreis	Gemeinde	Lärmart	Pegelart	ab 55 bis 59 dB(A)	ab 60 bis 64 dB(A)	ab 65 bis 69 dB(A)	ab 70 bis 74 dB(A)	ab 75 dB(A)
Oberbayern	Altötting	Neuötting	Hauptverkehrsstraßen außerhalb von Ballungsräumen	LDEN	1	2	0	0	0
Oberbayern	Altötting	Stammham	Hauptverkehrsstraßen außerhalb von Ballungsräumen	LDEN	0	0	0	0	0
Oberbayern	Altötting	Teising	Hauptverkehrsstraßen außerhalb von Ballungsräumen	LDEN	1	0	0	0	0
Oberbayern	Altötting	Töging a.Inn	Hauptverkehrsstraßen außerhalb von Ballungsräumen	LDEN	0	0	0	0	0
Oberbayern	Altötting	Unterneukirchen	Hauptverkehrsstraßen außerhalb von Ballungsräumen	LDEN	0	0	0	0	0
Oberbayern	Altötting	Winhöring	Hauptverkehrsstraßen außerhalb von Ballungsräumen	LDEN	0	0	0	0	0
Oberbayern	Bad Wolfratshausen	Tölz- Bad Heilbrunn	Hauptverkehrsstraßen außerhalb von Ballungsräumen	LDEN	0	0	0	0	0
Oberbayern	Bad Wolfratshausen	Tölz- Bad Tölz	Hauptverkehrsstraßen außerhalb von Ballungsräumen	LDEN	1	1	2	0	0
Oberbayern	Bad Wolfratshausen	Tölz- Gaißach	Hauptverkehrsstraßen außerhalb von Ballungsräumen	LDEN	0	0	0	0	0
Oberbayern	Bad Wolfratshausen	Tölz- Geretsried	Hauptverkehrsstraßen außerhalb von Ballungsräumen	LDEN	1	1	1	0	0
Oberbayern	Bad Wolfratshausen	Tölz- Icking	Hauptverkehrsstraßen außerhalb von Ballungsräumen	LDEN	0	0	0	0	0
Oberbayern	Bad Wolfratshausen	Tölz- Lenggries	Hauptverkehrsstraßen außerhalb von Ballungsräumen	LDEN	0	0	0	0	0
Oberbayern	Bad Wolfratshausen	Tölz- Münsing	Hauptverkehrsstraßen außerhalb von Ballungsräumen	LDEN	0	0	0	0	0
Oberbayern	Bad Wolfratshausen	Tölz- Reichersbeuern	Hauptverkehrsstraßen außerhalb von Ballungsräumen	LDEN	0	0	0	0	0
Oberbayern	Bad Wolfratshausen	Tölz- Wolfratshausen	Hauptverkehrsstraßen außerhalb von Ballungsräumen	LDEN	3	2	0	0	0
Oberbayern	Berchtesgadener Land	Ainring	Hauptverkehrsstraßen außerhalb von Ballungsräumen	LDEN	1	0	0	0	0
Oberbayern	Berchtesgadener Land	Anger	Hauptverkehrsstraßen außerhalb von Ballungsräumen	LDEN	0	0	0	5	1
Oberbayern	Berchtesgadener Land	Bad Reichenhall	Hauptverkehrsstraßen außerhalb von Ballungsräumen	LDEN	0	0	0	0	0
Oberbayern	Berchtesgadener Land	Bayerisch Gmain	Hauptverkehrsstraßen außerhalb von Ballungsräumen	LDEN	0	0	0	0	0

Reg.Beizirk	Landkreis	Gemeinde	Lärmart	Pegelart	ab 55 bis 59 dB(A)	ab 60 bis 64 dB(A)	ab 65 bis 69 dB(A)	ab 70 bis 74 dB(A)	ab 75 dB(A)
Oberbayern	Berchtesgadener Land	Berchtesgaden	Hauptverkehrsstraßen außerhalb von Ballungsräumen	LDEN	1	1	2	1	0
Oberbayern	Berchtesgadener Land	Bischofswiesen	Hauptverkehrsstraßen außerhalb von Ballungsräumen	LDEN	0	0	0	0	0
Oberbayern	Berchtesgadener Land	Freilassing	Hauptverkehrsstraßen außerhalb von Ballungsräumen	LDEN	0	0	1	0	0
Oberbayern	Berchtesgadener Land	Laufen	Hauptverkehrsstraßen außerhalb von Ballungsräumen	LDEN	0	0	0	0	0
Oberbayern	Berchtesgadener Land	Piding	Hauptverkehrsstraßen außerhalb von Ballungsräumen	LDEN	2	0	2	1	0
Oberbayern	Berchtesgadener Land	Ramsau b.Berchtesgaden	Hauptverkehrsstraßen außerhalb von Ballungsräumen	LDEN	1	0	0	0	0
Oberbayern	Berchtesgadener Land	Teisendorf	Hauptverkehrsstraßen außerhalb von Ballungsräumen	LDEN	3	0	0	0	0
Oberbayern	Dachau	Dachau	Hauptverkehrsstraßen außerhalb von Ballungsräumen	LDEN	1	1	0	0	0
Oberbayern	Dachau	Haimhausen	Hauptverkehrsstraßen außerhalb von Ballungsräumen	LDEN	0	0	0	0	0
Oberbayern	Dachau	Hebertshausen	Hauptverkehrsstraßen außerhalb von Ballungsräumen	LDEN	1	0	1	0	0
Oberbayern	Dachau	Karlsfeld	Hauptverkehrsstraßen außerhalb von Ballungsräumen	LDEN	2	0	0	0	0
Oberbayern	Dachau	Markt Indersdorf	Hauptverkehrsstraßen außerhalb von Ballungsräumen	LDEN	0	0	0	0	0
Oberbayern	Dachau	Odelzhausen	Hauptverkehrsstraßen außerhalb von Ballungsräumen	LDEN	0	0	0	0	0
Oberbayern	Ebersberg	Anzing	Hauptverkehrsstraßen außerhalb von Ballungsräumen	LDEN	2	0	0	0	0
Oberbayern	Ebersberg	Ebersberg	Hauptverkehrsstraßen außerhalb von Ballungsräumen	LDEN	1	1	1	0	0
Oberbayern	Ebersberg	Forstinning	Hauptverkehrsstraßen außerhalb von Ballungsräumen	LDEN	0	0	0	0	0
Oberbayern	Ebersberg	Hohenlinden	Hauptverkehrsstraßen außerhalb von Ballungsräumen	LDEN	0	0	0	0	0
Oberbayern	Ebersberg	Kirchseeon	Hauptverkehrsstraßen außerhalb von Ballungsräumen	LDEN	3	2	1	0	0
Oberbayern	Ebersberg	Markt Schwaben	Hauptverkehrsstraßen außerhalb von Ballungsräumen	LDEN	0	0	0	1	0

Reg.Beizirk	Landkreis	Gemeinde	Lärmart	Pegelart	ab 55 bis 59 dB(A)	ab 60 bis 64 dB(A)	ab 65 bis 69 dB(A)	ab 70 bis 74 dB(A)	ab 75 dB(A)
Oberbayern	Ebersberg	Steinhöring	Hauptverkehrsstraßen außerhalb von Ballungsräumen	LDEN	1	2	2	0	0
Oberbayern	Ebersberg	Vaterstetten	Hauptverkehrsstraßen außerhalb von Ballungsräumen	LDEN	0	0	0	0	0
Oberbayern	Ebersberg	Zorneding	Hauptverkehrsstraßen außerhalb von Ballungsräumen	LDEN	0	0	0	0	0
Oberbayern	Eichstätt	Denkendorf	Hauptverkehrsstraßen außerhalb von Ballungsräumen	LDEN	0	2	1	0	0
Oberbayern	Eichstätt	Eichstätt	Hauptverkehrsstraßen außerhalb von Ballungsräumen	LDEN	0	1	0	0	0
Oberbayern	Eichstätt	Eitensheim	Hauptverkehrsstraßen außerhalb von Ballungsräumen	LDEN	0	0	0	0	0
Oberbayern	Eichstätt	Gaimersheim	Hauptverkehrsstraßen außerhalb von Ballungsräumen	LDEN	0	0	0	0	0
Oberbayern	Eichstätt	Großmehring	Hauptverkehrsstraßen außerhalb von Ballungsräumen	LDEN	0	0	0	0	0
Oberbayern	Eichstätt	Hepberg	Hauptverkehrsstraßen außerhalb von Ballungsräumen	LDEN	2	0	0	0	0
Oberbayern	Eichstätt	Kinding	Hauptverkehrsstraßen außerhalb von Ballungsräumen	LDEN	1	1	0	0	0
Oberbayern	Eichstätt	Kösching	Hauptverkehrsstraßen außerhalb von Ballungsräumen	LDEN	3	1	0	0	0
Oberbayern	Eichstätt	Lenting	Hauptverkehrsstraßen außerhalb von Ballungsräumen	LDEN	1	0	0	0	0
Oberbayern	Eichstätt	Stammham	Hauptverkehrsstraßen außerhalb von Ballungsräumen	LDEN	0	0	0	0	0
Oberbayern	Erding	Dorfen	Hauptverkehrsstraßen außerhalb von Ballungsräumen	LDEN	2	0	0	0	0
Oberbayern	Erding	Erding	Hauptverkehrsstraßen außerhalb von Ballungsräumen	LDEN	3	0	0	0	0
Oberbayern	Erding	Langenpreising	Hauptverkehrsstraßen außerhalb von Ballungsräumen	LDEN	0	0	0	0	0
Oberbayern	Erding	Lengdorf	Hauptverkehrsstraßen außerhalb von Ballungsräumen	LDEN	0	0	0	0	0
Oberbayern	Erding	Moosinning	Hauptverkehrsstraßen außerhalb von Ballungsräumen	LDEN	0	0	0	0	0
Oberbayern	Erding	Pastetten	Hauptverkehrsstraßen außerhalb von Ballungsräumen	LDEN	0	0	0	0	0

Reg.Beizirk	Landkreis	Gemeinde	Lärmart	Pegelart	ab 55 bis 59 dB(A)	ab 60 bis 64 dB(A)	ab 65 bis 69 dB(A)	ab 70 bis 74 dB(A)	ab 75 dB(A)
Oberbayern	Erding	Taufkirchen (Vils)	Hauptverkehrsstraßen außerhalb von Ballungsräumen	LDEN	0	0	0	0	0
Oberbayern	Freising	Allershausen	Hauptverkehrsstraßen außerhalb von Ballungsräumen	LDEN	1	0	0	0	0
Oberbayern	Freising	Attenkirchen	Hauptverkehrsstraßen außerhalb von Ballungsräumen	LDEN	0	0	0	0	0
Oberbayern	Freising	Eching	Hauptverkehrsstraßen außerhalb von Ballungsräumen	LDEN	2	4	0	0	0
Oberbayern	Freising	Fahrenzhausen	Hauptverkehrsstraßen außerhalb von Ballungsräumen	LDEN	0	1	0	0	0
Oberbayern	Freising	Freising	Hauptverkehrsstraßen außerhalb von Ballungsräumen	LDEN	6	1	0	0	0
Oberbayern	Freising	Hallbergmoos	Hauptverkehrsstraßen außerhalb von Ballungsräumen	LDEN	0	0	0	0	0
Oberbayern	Freising	Hohenkammer	Hauptverkehrsstraßen außerhalb von Ballungsräumen	LDEN	0	0	0	0	0
Oberbayern	Freising	Kranzberg	Hauptverkehrsstraßen außerhalb von Ballungsräumen	LDEN	0	0	0	0	0
Oberbayern	Freising	Langenbach	Hauptverkehrsstraßen außerhalb von Ballungsräumen	LDEN	0	0	0	0	0
Oberbayern	Freising	Marzling	Hauptverkehrsstraßen außerhalb von Ballungsräumen	LDEN	0	0	0	0	0
Oberbayern	Freising	Moosburg a.d.Isar	Hauptverkehrsstraßen außerhalb von Ballungsräumen	LDEN	0	0	0	0	0
Oberbayern	Freising	Neufahrn b.Freising	Hauptverkehrsstraßen außerhalb von Ballungsräumen	LDEN	5	3	0	0	0
Oberbayern	Freising	Zolling	Hauptverkehrsstraßen außerhalb von Ballungsräumen	LDEN	0	0	0	0	0
Oberbayern	Fürstenfeldbruck	Alling	Hauptverkehrsstraßen außerhalb von Ballungsräumen	LDEN	0	0	0	0	0
Oberbayern	Fürstenfeldbruck	Eichenau	Hauptverkehrsstraßen außerhalb von Ballungsräumen	LDEN	0	1	0	0	0
Oberbayern	Fürstenfeldbruck	Emmering	Hauptverkehrsstraßen außerhalb von Ballungsräumen	LDEN	0	0	0	0	0
Oberbayern	Fürstenfeldbruck	Fürstenfeldbruck	Hauptverkehrsstraßen außerhalb von Ballungsräumen	LDEN	4	2	0	0	0
Oberbayern	Fürstenfeldbruck	Germering	Hauptverkehrsstraßen außerhalb von Ballungsräumen	LDEN	5	0	0	0	0

Reg.Beizirk	Landkreis	Gemeinde	Lärmart	Pegelart	ab 55 bis 59 dB(A)	ab 60 bis 64 dB(A)	ab 65 bis 69 dB(A)	ab 70 bis 74 dB(A)	ab 75 dB(A)
Oberbayern	Fürstenfeldbruck	Grafrath	Hauptverkehrsstraßen außerhalb von Ballungsräumen	LDEN	2	0	0	0	0
Oberbayern	Fürstenfeldbruck	Gröbenzell	Hauptverkehrsstraßen außerhalb von Ballungsräumen	LDEN	0	0	0	0	0
Oberbayern	Fürstenfeldbruck	Maisach	Hauptverkehrsstraßen außerhalb von Ballungsräumen	LDEN	0	0	0	0	0
Oberbayern	Fürstenfeldbruck	Olching	Hauptverkehrsstraßen außerhalb von Ballungsräumen	LDEN	5	0	0	0	0
Oberbayern	Fürstenfeldbruck	Puchheim	Hauptverkehrsstraßen außerhalb von Ballungsräumen	LDEN	1	0	0	0	0
Oberbayern	Garmisch-Partenkirchen	Bad Bayersoien	Hauptverkehrsstraßen außerhalb von Ballungsräumen	LDEN	0	0	0	0	0
Oberbayern	Garmisch-Partenkirchen	Bad Kohlgrub	Hauptverkehrsstraßen außerhalb von Ballungsräumen	LDEN	0	0	0	0	0
Oberbayern	Garmisch-Partenkirchen	Eschenlohe	Hauptverkehrsstraßen außerhalb von Ballungsräumen	LDEN	2	0	0	0	0
Oberbayern	Garmisch-Partenkirchen	Garmisch-Partenkirchen	Hauptverkehrsstraßen außerhalb von Ballungsräumen	LDEN	0	2	2	4	0
Oberbayern	Garmisch-Partenkirchen	Großweil	Hauptverkehrsstraßen außerhalb von Ballungsräumen	LDEN	0	0	0	0	0
Oberbayern	Garmisch-Partenkirchen	Murnau a.Staffelsee	Hauptverkehrsstraßen außerhalb von Ballungsräumen	LDEN	0	0	0	0	0
Oberbayern	Garmisch-Partenkirchen	Oberau	Hauptverkehrsstraßen außerhalb von Ballungsräumen	LDEN	0	0	0	0	0
Oberbayern	Garmisch-Partenkirchen	Unterammergau	Hauptverkehrsstraßen außerhalb von Ballungsräumen	LDEN	1	1	0	0	0
Oberbayern	Landsberg am Lech	Igling	Hauptverkehrsstraßen außerhalb von Ballungsräumen	LDEN	1	4	0	0	0
Oberbayern	Landsberg am Lech	Kaufering	Hauptverkehrsstraßen außerhalb von Ballungsräumen	LDEN	0	0	0	0	0
Oberbayern	Landsberg am Lech	Landsberg am Lech	Hauptverkehrsstraßen außerhalb von Ballungsräumen	LDEN	6	1	0	0	0
Oberbayern	Landsberg am Lech	Penzing	Hauptverkehrsstraßen außerhalb von Ballungsräumen	LDEN	0	0	0	0	0
Oberbayern	Landsberg am Lech	Schondorf am Ammersee	Hauptverkehrsstraßen außerhalb von Ballungsräumen	LDEN	0	3	0	0	0
Oberbayern	Landsberg am Lech	Utting am Ammersee	Hauptverkehrsstraßen außerhalb von Ballungsräumen	LDEN	0	0	0	0	0

Reg.Beizirk	Landkreis	Gemeinde	Lärmart	Pegelart	ab 55 bis 59 dB(A)	ab 60 bis 64 dB(A)	ab 65 bis 69 dB(A)	ab 70 bis 74 dB(A)	ab 75 dB(A)
Oberbayern	Landsberg am Lech	Windach	Hauptverkehrsstraßen außerhalb von Ballungsräumen	LDEN	1	0	0	0	0
Oberbayern	Miesbach	Bad Wiessee	Hauptverkehrsstraßen außerhalb von Ballungsräumen	LDEN	1	0	1	1	0
Oberbayern	Miesbach	Gmund a.Tegernsee	Hauptverkehrsstraßen außerhalb von Ballungsräumen	LDEN	1	0	0	0	0
Oberbayern	Miesbach	Hausham	Hauptverkehrsstraßen außerhalb von Ballungsräumen	LDEN	2	0	1	0	0
Oberbayern	Miesbach	Holzkirchen	Hauptverkehrsstraßen außerhalb von Ballungsräumen	LDEN	0	0	0	0	0
Oberbayern	Miesbach	Irschenberg	Hauptverkehrsstraßen außerhalb von Ballungsräumen	LDEN	3	1	0	0	0
Oberbayern	Miesbach	Miesbach	Hauptverkehrsstraßen außerhalb von Ballungsräumen	LDEN	0	0	0	0	0
Oberbayern	Miesbach	Otterfing	Hauptverkehrsstraßen außerhalb von Ballungsräumen	LDEN	0	0	0	0	0
Oberbayern	Miesbach	Rottach-Egern	Hauptverkehrsstraßen außerhalb von Ballungsräumen	LDEN	0	0	0	0	0
Oberbayern	Miesbach	Tegernsee	Hauptverkehrsstraßen außerhalb von Ballungsräumen	LDEN	0	1	0	0	0
Oberbayern	Miesbach	Valley	Hauptverkehrsstraßen außerhalb von Ballungsräumen	LDEN	1	0	0	0	0
Oberbayern	Miesbach	Waakirchen	Hauptverkehrsstraßen außerhalb von Ballungsräumen	LDEN	0	0	0	0	0
Oberbayern	Miesbach	Warngau	Hauptverkehrsstraßen außerhalb von Ballungsräumen	LDEN	0	0	0	0	0
Oberbayern	Miesbach	Weyarn	Hauptverkehrsstraßen außerhalb von Ballungsräumen	LDEN	1	0	0	0	0
Oberbayern	Mühldorf a.Inn	Ampfing	Hauptverkehrsstraßen außerhalb von Ballungsräumen	LDEN	0	0	0	0	0
Oberbayern	Mühldorf a.Inn	Haag i.OB	Hauptverkehrsstraßen außerhalb von Ballungsräumen	LDEN	1	0	0	0	0
Oberbayern	Mühldorf a.Inn	Heldenstein	Hauptverkehrsstraßen außerhalb von Ballungsräumen	LDEN	0	0	0	0	0
Oberbayern	Mühldorf a.Inn	Mettenheim	Hauptverkehrsstraßen außerhalb von Ballungsräumen	LDEN	0	0	0	0	0
Oberbayern	Mühldorf a.Inn	Mühldorf a.Inn	Hauptverkehrsstraßen außerhalb von Ballungsräumen	LDEN	4	2	1	0	0

Reg.Beizirk	Landkreis	Gemeinde	Lärmart	Pegelart	ab 55 bis 59 dB(A)	ab 60 bis 64 dB(A)	ab 65 bis 69 dB(A)	ab 70 bis 74 dB(A)	ab 75 dB(A)
Oberbayern	Mühldorf a.Inn	Obertaufkirchen	Hauptverkehrsstraßen außerhalb von Ballungsräumen	LDEN	0	0	0	0	0
Oberbayern	Mühldorf a.Inn	Reichertsheim	Hauptverkehrsstraßen außerhalb von Ballungsräumen	LDEN	0	0	0	0	0
Oberbayern	Mühldorf a.Inn	Waldkraiburg	Hauptverkehrsstraßen außerhalb von Ballungsräumen	LDEN	0	0	0	0	0
Oberbayern	München	Aschheim	Hauptverkehrsstraßen außerhalb von Ballungsräumen	LDEN	1	0	0	0	0
Oberbayern	München	Aying	Hauptverkehrsstraßen außerhalb von Ballungsräumen	LDEN	0	0	0	0	0
Oberbayern	München	Baierbrunn	Hauptverkehrsstraßen außerhalb von Ballungsräumen	LDEN	0	0	0	0	0
Oberbayern	München	Brunnthal	Hauptverkehrsstraßen außerhalb von Ballungsräumen	LDEN	2	0	0	0	0
Oberbayern	München	Feldkirchen	Hauptverkehrsstraßen außerhalb von Ballungsräumen	LDEN	0	0	0	0	0
Oberbayern	München	Garching b.München	Hauptverkehrsstraßen außerhalb von Ballungsräumen	LDEN	2	1	0	0	0
Oberbayern	München	Gräfelfing	Hauptverkehrsstraßen außerhalb von Ballungsräumen	LDEN	5	1	0	0	0
Oberbayern	München	Grasbrunn	Hauptverkehrsstraßen außerhalb von Ballungsräumen	LDEN	0	1	0	0	0
Oberbayern	München	Grünwald	Hauptverkehrsstraßen außerhalb von Ballungsräumen	LDEN	0	0	0	0	0
Oberbayern	München	Haar	Hauptverkehrsstraßen außerhalb von Ballungsräumen	LDEN	2	2	2	0	0
Oberbayern	München	Hohenbrunn	Hauptverkehrsstraßen außerhalb von Ballungsräumen	LDEN	0	0	0	0	0
Oberbayern	München	Höhenkirchen-Siegertsbrunn	Hauptverkehrsstraßen außerhalb von Ballungsräumen	LDEN	0	0	0	0	0
Oberbayern	München	Ismaning	Hauptverkehrsstraßen außerhalb von Ballungsräumen	LDEN	6	0	0	0	0
Oberbayern	München	Kirchheim b.München	Hauptverkehrsstraßen außerhalb von Ballungsräumen	LDEN	7	0	0	0	0
Oberbayern	München	Neubiberg	Hauptverkehrsstraßen außerhalb von Ballungsräumen	LDEN	0	3	0	0	0
Oberbayern	München	Neuried	Hauptverkehrsstraßen außerhalb von Ballungsräumen	LDEN	0	1	0	0	0

Reg.Beizirk	Landkreis	Gemeinde	Lärmart	Pegelart	ab 55 bis 59 dB(A)	ab 60 bis 64 dB(A)	ab 65 bis 69 dB(A)	ab 70 bis 74 dB(A)	ab 75 dB(A)
Oberbayern	München	Oberhaching	Hauptverkehrsstraßen außerhalb von Ballungsräumen	LDEN	0	0	0	0	0
Oberbayern	München	Oberschleißheim	Hauptverkehrsstraßen außerhalb von Ballungsräumen	LDEN	4	5	0	0	0
Oberbayern	München	Ottobrunn	Hauptverkehrsstraßen außerhalb von Ballungsräumen	LDEN	0	0	0	0	0
Oberbayern	München	Planegg	Hauptverkehrsstraßen außerhalb von Ballungsräumen	LDEN	3	0	0	0	0
Oberbayern	München	Pullach i.Isartal	Hauptverkehrsstraßen außerhalb von Ballungsräumen	LDEN	1	1	0	0	0
Oberbayern	München	Putzbrunn	Hauptverkehrsstraßen außerhalb von Ballungsräumen	LDEN	5	1	1	0	0
Oberbayern	München	Sauerlach	Hauptverkehrsstraßen außerhalb von Ballungsräumen	LDEN	0	0	0	0	0
Oberbayern	München	Schäftlarn	Hauptverkehrsstraßen außerhalb von Ballungsräumen	LDEN	1	0	0	0	0
Oberbayern	München	Taufkirchen	Hauptverkehrsstraßen außerhalb von Ballungsräumen	LDEN	0	0	0	0	0
Oberbayern	München	Unterföhring	Hauptverkehrsstraßen außerhalb von Ballungsräumen	LDEN	2	1	1	0	0
Oberbayern	München	Unterhaching	Hauptverkehrsstraßen außerhalb von Ballungsräumen	LDEN	0	0	0	0	0
Oberbayern	München	Unterschleißheim	Hauptverkehrsstraßen außerhalb von Ballungsräumen	LDEN	0	0	0	0	0
Oberbayern	Neuburg-Schrobenhausen	Burgheim	Hauptverkehrsstraßen außerhalb von Ballungsräumen	LDEN	0	0	0	0	0
Oberbayern	Neuburg-Schrobenhausen	Gachenbach	Hauptverkehrsstraßen außerhalb von Ballungsräumen	LDEN	0	0	0	0	0
Oberbayern	Neuburg-Schrobenhausen	Neuburg a.d.Donau	Hauptverkehrsstraßen außerhalb von Ballungsräumen	LDEN	1	0	0	0	0
Oberbayern	Neuburg-Schrobenhausen	Oberhausen	Hauptverkehrsstraßen außerhalb von Ballungsräumen	LDEN	0	0	0	0	0
Oberbayern	Neuburg-Schrobenhausen	Schrobenhausen	Hauptverkehrsstraßen außerhalb von Ballungsräumen	LDEN	1	0	0	0	0
Oberbayern	Neuburg-Schrobenhausen	Waidhofen	Hauptverkehrsstraßen außerhalb von Ballungsräumen	LDEN	0	0	0	0	0
Oberbayern	Neuburg-Schrobenhausen	Weichering	Hauptverkehrsstraßen außerhalb von Ballungsräumen	LDEN	2	1	0	0	0

Reg.Beizirk	Landkreis	Gemeinde	Lärmart	Pegelart	ab 55 bis 59 dB(A)	ab 60 bis 64 dB(A)	ab 65 bis 69 dB(A)	ab 70 bis 74 dB(A)	ab 75 dB(A)
Oberbayern	Pfaffenhofen a.d.Ilm	Baar-Ebenhausen	Hauptverkehrsstraßen außerhalb von Ballungsräumen	LDEN	0	0	0	0	0
Oberbayern	Pfaffenhofen a.d.Ilm	Ernsgaden	Hauptverkehrsstraßen außerhalb von Ballungsräumen	LDEN	0	0	0	0	0
Oberbayern	Pfaffenhofen a.d.Ilm	Geisenfeld	Hauptverkehrsstraßen außerhalb von Ballungsräumen	LDEN	0	0	0	0	0
Oberbayern	Pfaffenhofen a.d.Ilm	Ilmmünster	Hauptverkehrsstraßen außerhalb von Ballungsräumen	LDEN	0	0	0	0	0
Oberbayern	Pfaffenhofen a.d.Ilm	Manching	Hauptverkehrsstraßen außerhalb von Ballungsräumen	LDEN	7	8	0	0	0
Oberbayern	Pfaffenhofen a.d.Ilm	Pfaffenhofen a.d.Ilm	Hauptverkehrsstraßen außerhalb von Ballungsräumen	LDEN	3	0	2	0	0
Oberbayern	Pfaffenhofen a.d.Ilm	Reichertshausen	Hauptverkehrsstraßen außerhalb von Ballungsräumen	LDEN	0	0	0	0	0
Oberbayern	Pfaffenhofen a.d.Ilm	Reichertshofen	Hauptverkehrsstraßen außerhalb von Ballungsräumen	LDEN	1	1	0	0	0
Oberbayern	Pfaffenhofen a.d.Ilm	Rohrbach	Hauptverkehrsstraßen außerhalb von Ballungsräumen	LDEN	1	0	0	0	0
Oberbayern	Pfaffenhofen a.d.Ilm	Schweitenkirchen	Hauptverkehrsstraßen außerhalb von Ballungsräumen	LDEN	0	2	0	0	0
Oberbayern	Pfaffenhofen a.d.Ilm	Wolnzach	Hauptverkehrsstraßen außerhalb von Ballungsräumen	LDEN	5	0	0	0	0
Oberbayern	Rosenheim	Bad Aibling	Hauptverkehrsstraßen außerhalb von Ballungsräumen	LDEN	0	0	0	0	0
Oberbayern	Rosenheim	Bad Endorf	Hauptverkehrsstraßen außerhalb von Ballungsräumen	LDEN	0	0	1	0	0
Oberbayern	Rosenheim	Bernau a.Chiemsee	Hauptverkehrsstraßen außerhalb von Ballungsräumen	LDEN	0	1	0	0	0
Oberbayern	Rosenheim	Brannenburg	Hauptverkehrsstraßen außerhalb von Ballungsräumen	LDEN	0	0	0	0	0
Oberbayern	Rosenheim	Bruckmühl	Hauptverkehrsstraßen außerhalb von Ballungsräumen	LDEN	0	0	0	0	0
Oberbayern	Rosenheim	Edling	Hauptverkehrsstraßen außerhalb von Ballungsräumen	LDEN	0	0	0	0	0
Oberbayern	Rosenheim	Feldkirchen-Westerham	Hauptverkehrsstraßen außerhalb von Ballungsräumen	LDEN	0	0	0	0	0
Oberbayern	Rosenheim	Flintsbach a.Inn	Hauptverkehrsstraßen außerhalb von Ballungsräumen	LDEN	1	0	0	0	0

Reg.Beizirk	Landkreis	Gemeinde	Lärmart	Pegelart	ab 55 bis 59 dB(A)	ab 60 bis 64 dB(A)	ab 65 bis 69 dB(A)	ab 70 bis 74 dB(A)	ab 75 dB(A)
Oberbayern	Rosenheim	Frasdorf	Hauptverkehrsstraßen außerhalb von Ballungsräumen	LDEN	1	4	0	0	0
Oberbayern	Rosenheim	Griesstätt	Hauptverkehrsstraßen außerhalb von Ballungsräumen	LDEN	0	0	0	0	0
Oberbayern	Rosenheim	Kiefersfelden	Hauptverkehrsstraßen außerhalb von Ballungsräumen	LDEN	2	0	0	0	0
Oberbayern	Rosenheim	Kolbermoor	Hauptverkehrsstraßen außerhalb von Ballungsräumen	LDEN	1	0	0	0	0
Oberbayern	Rosenheim	Nußdorf a.Inn	Hauptverkehrsstraßen außerhalb von Ballungsräumen	LDEN	1	0	0	0	0
Oberbayern	Rosenheim	Oberaudorf	Hauptverkehrsstraßen außerhalb von Ballungsräumen	LDEN	0	2	0	0	0
Oberbayern	Rosenheim	Prien a.Chiemsee	Hauptverkehrsstraßen außerhalb von Ballungsräumen	LDEN	1	1	0	1	0
Oberbayern	Rosenheim	Prutting	Hauptverkehrsstraßen außerhalb von Ballungsräumen	LDEN	0	0	0	0	0
Oberbayern	Rosenheim	Raubling	Hauptverkehrsstraßen außerhalb von Ballungsräumen	LDEN	2	3	0	0	0
Oberbayern	Rosenheim	Rimsting	Hauptverkehrsstraßen außerhalb von Ballungsräumen	LDEN	0	0	1	0	0
Oberbayern	Rosenheim	Rohrdorf	Hauptverkehrsstraßen außerhalb von Ballungsräumen	LDEN	0	4	0	0	0
Oberbayern	Rosenheim	Samerberg	Hauptverkehrsstraßen außerhalb von Ballungsräumen	LDEN	0	0	0	0	0
Oberbayern	Rosenheim	Schechen	Hauptverkehrsstraßen außerhalb von Ballungsräumen	LDEN	0	0	0	0	0
Oberbayern	Rosenheim	Stephanskirchen	Hauptverkehrsstraßen außerhalb von Ballungsräumen	LDEN	2	1	0	0	0
Oberbayern	Rosenheim	Wasserburg a.Inn	Hauptverkehrsstraßen außerhalb von Ballungsräumen	LDEN	9	2	2	0	0
Oberbayern	Rosenheim (Stadt)	Rosenheim	Hauptverkehrsstraßen außerhalb von Ballungsräumen	LDEN	4	0	1	0	0
Oberbayern	Starnberg	Berg	Hauptverkehrsstraßen außerhalb von Ballungsräumen	LDEN	3	2	3	0	0
Oberbayern	Starnberg	Gauting	Hauptverkehrsstraßen außerhalb von Ballungsräumen	LDEN	1	0	0	0	0
Oberbayern	Starnberg	Gilching	Hauptverkehrsstraßen außerhalb von Ballungsräumen	LDEN	2	0	0	0	0

Reg.Beizirk	Landkreis	Gemeinde	Lärmart	Pegelart	ab 55 bis 59 dB(A)	ab 60 bis 64 dB(A)	ab 65 bis 69 dB(A)	ab 70 bis 74 dB(A)	ab 75 dB(A)
Oberbayern	Starnberg	Herrsching a.Ammersee	Hauptverkehrsstraßen von Ballungsräumen	außerhalb LDEN	1	2	0	0	0
Oberbayern	Starnberg	Inning a.Ammersee	Hauptverkehrsstraßen von Ballungsräumen	außerhalb LDEN	3	0	0	0	0
Oberbayern	Starnberg	Starnberg	Hauptverkehrsstraßen von Ballungsräumen	außerhalb LDEN	1	2	2	0	0
Oberbayern	Starnberg	Tutzing	Hauptverkehrsstraßen von Ballungsräumen	außerhalb LDEN	5	2	6	0	0
Oberbayern	Starnberg	Wörthsee	Hauptverkehrsstraßen von Ballungsräumen	außerhalb LDEN	0	0	0	0	0
Oberbayern	Traunstein	Altenmarkt a.d.Alz	Hauptverkehrsstraßen von Ballungsräumen	außerhalb LDEN	0	0	0	0	0
Oberbayern	Traunstein	Chieming	Hauptverkehrsstraßen von Ballungsräumen	außerhalb LDEN	0	0	0	0	0
Oberbayern	Traunstein	Grabenstätt	Hauptverkehrsstraßen von Ballungsräumen	außerhalb LDEN	0	0	0	0	0
Oberbayern	Traunstein	Grassau	Hauptverkehrsstraßen von Ballungsräumen	außerhalb LDEN	1	0	0	0	0
Oberbayern	Traunstein	Inzell	Hauptverkehrsstraßen von Ballungsräumen	außerhalb LDEN	0	0	0	0	0
Oberbayern	Traunstein	Marquartstein	Hauptverkehrsstraßen von Ballungsräumen	außerhalb LDEN	0	0	0	0	0
Oberbayern	Traunstein	Nußdorf	Hauptverkehrsstraßen von Ballungsräumen	außerhalb LDEN	0	0	0	0	0
Oberbayern	Traunstein	Siegsdorf	Hauptverkehrsstraßen von Ballungsräumen	außerhalb LDEN	2	0	1	0	0
Oberbayern	Traunstein	Traunreut	Hauptverkehrsstraßen von Ballungsräumen	außerhalb LDEN	4	0	0	0	0
Oberbayern	Traunstein	Traunstein	Hauptverkehrsstraßen von Ballungsräumen	außerhalb LDEN	0	0	0	0	0
Oberbayern	Traunstein	Trostberg	Hauptverkehrsstraßen von Ballungsräumen	außerhalb LDEN	1	0	0	0	0
Oberbayern	Traunstein	Übersee	Hauptverkehrsstraßen von Ballungsräumen	außerhalb LDEN	0	0	0	0	0
Oberbayern	Traunstein	Vachendorf	Hauptverkehrsstraßen von Ballungsräumen	außerhalb LDEN	0	0	0	0	0
Oberbayern	Traunstein	Waging a.See	Hauptverkehrsstraßen von Ballungsräumen	außerhalb LDEN	1	0	0	0	0

Reg.Beizirk	Landkreis	Gemeinde	Lärmart	Pegelart	ab 55 bis 59 dB(A)	ab 60 bis 64 dB(A)	ab 65 bis 69 dB(A)	ab 70 bis 74 dB(A)	ab 75 dB(A)
Oberbayern	Weilheim-Schongau	Altenstadt	Hauptverkehrsstraßen außerhalb von Ballungsräumen	LDEN	0	0	0	0	0
Oberbayern	Weilheim-Schongau	Hohenfurch	Hauptverkehrsstraßen außerhalb von Ballungsräumen	LDEN	0	0	0	0	0
Oberbayern	Weilheim-Schongau	Huglfing	Hauptverkehrsstraßen außerhalb von Ballungsräumen	LDEN	2	2	0	0	0
Oberbayern	Weilheim-Schongau	Pähl	Hauptverkehrsstraßen außerhalb von Ballungsräumen	LDEN	0	0	0	0	0
Oberbayern	Weilheim-Schongau	Peißenberg	Hauptverkehrsstraßen außerhalb von Ballungsräumen	LDEN	0	0	0	0	0
Oberbayern	Weilheim-Schongau	Penzberg	Hauptverkehrsstraßen außerhalb von Ballungsräumen	LDEN	2	4	4	7	0
Oberbayern	Weilheim-Schongau	Rottenbuch	Hauptverkehrsstraßen außerhalb von Ballungsräumen	LDEN	0	0	0	0	0
Oberbayern	Weilheim-Schongau	Schongau	Hauptverkehrsstraßen außerhalb von Ballungsräumen	LDEN	0	0	0	0	0
Oberbayern	Weilheim-Schongau	Weilheim i.OB	Hauptverkehrsstraßen außerhalb von Ballungsräumen	LDEN	0	0	2	1	0
Oberbayern	Weilheim-Schongau	Wielenbach	Hauptverkehrsstraßen außerhalb von Ballungsräumen	LDEN	0	0	0	0	0
Oberfranken	Bamberg	Baunach	Hauptverkehrsstraßen außerhalb von Ballungsräumen	LDEN	0	0	0	0	0
Oberfranken	Bamberg	Bischberg	Hauptverkehrsstraßen außerhalb von Ballungsräumen	LDEN	1	0	0	0	0
Oberfranken	Bamberg	Breitengüßbach	Hauptverkehrsstraßen außerhalb von Ballungsräumen	LDEN	0	0	0	0	0
Oberfranken	Bamberg	Buttenheim	Hauptverkehrsstraßen außerhalb von Ballungsräumen	LDEN	2	0	0	0	0
Oberfranken	Bamberg	Gundelsheim	Hauptverkehrsstraßen außerhalb von Ballungsräumen	LDEN	0	2	0	0	0
Oberfranken	Bamberg	Hallstadt	Hauptverkehrsstraßen außerhalb von Ballungsräumen	LDEN	1	0	0	0	0
Oberfranken	Bamberg	Hirschaid	Hauptverkehrsstraßen außerhalb von Ballungsräumen	LDEN	10	0	0	0	0
Oberfranken	Bamberg	Kemmern	Hauptverkehrsstraßen außerhalb von Ballungsräumen	LDEN	5	0	0	0	0
Oberfranken	Bamberg	Memmelsdorf	Hauptverkehrsstraßen außerhalb von Ballungsräumen	LDEN	1	0	0	0	0

Reg.Beizirk	Landkreis	Gemeinde	Lärmart	Pegelart	ab 55 bis 59 dB(A)	ab 60 bis 64 dB(A)	ab 65 bis 69 dB(A)	ab 70 bis 74 dB(A)	ab 75 dB(A)
Oberfranken	Bamberg	Oberhaid	Hauptverkehrsstraßen außerhalb von Ballungsräumen	LDEN	1	0	0	0	0
Oberfranken	Bamberg	Scheßlitz	Hauptverkehrsstraßen außerhalb von Ballungsräumen	LDEN	0	0	0	0	0
Oberfranken	Bamberg	Schlüsselfeld	Hauptverkehrsstraßen außerhalb von Ballungsräumen	LDEN	1	0	0	0	0
Oberfranken	Bamberg	Stadelhofen	Hauptverkehrsstraßen außerhalb von Ballungsräumen	LDEN	2	0	0	0	0
Oberfranken	Bamberg	Stegaurach	Hauptverkehrsstraßen außerhalb von Ballungsräumen	LDEN	0	0	0	0	0
Oberfranken	Bamberg	Strullendorf	Hauptverkehrsstraßen außerhalb von Ballungsräumen	LDEN	0	0	0	0	0
Oberfranken	Bamberg	Viereth-Trunstadt	Hauptverkehrsstraßen außerhalb von Ballungsräumen	LDEN	2	0	0	0	0
Oberfranken	Bamberg	Walsdorf	Hauptverkehrsstraßen außerhalb von Ballungsräumen	LDEN	0	1	0	0	0
Oberfranken	Bamberg	Zapfendorf	Hauptverkehrsstraßen außerhalb von Ballungsräumen	LDEN	0	0	0	0	0
Oberfranken	Bamberg (Stadt)	Bamberg	Hauptverkehrsstraßen außerhalb von Ballungsräumen	LDEN	6	7	3	0	0
Oberfranken	Bayreuth	Bindlach	Hauptverkehrsstraßen außerhalb von Ballungsräumen	LDEN	0	0	0	1	0
Oberfranken	Bayreuth	Eckersdorf	Hauptverkehrsstraßen außerhalb von Ballungsräumen	LDEN	0	0	0	0	0
Oberfranken	Bayreuth	Gefrees	Hauptverkehrsstraßen außerhalb von Ballungsräumen	LDEN	0	0	0	0	0
Oberfranken	Bayreuth	Heinersreuth	Hauptverkehrsstraßen außerhalb von Ballungsräumen	LDEN	0	0	0	0	0
Oberfranken	Bayreuth	Mistelbach	Hauptverkehrsstraßen außerhalb von Ballungsräumen	LDEN	0	0	1	0	0
Oberfranken	Bayreuth	Pegnitz	Hauptverkehrsstraßen außerhalb von Ballungsräumen	LDEN	0	0	0	0	0
Oberfranken	Bayreuth	Weidenberg	Hauptverkehrsstraßen außerhalb von Ballungsräumen	LDEN	0	0	0	0	0
Oberfranken	Bayreuth (Stadt)	Bayreuth	Hauptverkehrsstraßen außerhalb von Ballungsräumen	LDEN	10	6	3	4	0
Oberfranken	Coburg	Ahorn	Hauptverkehrsstraßen außerhalb von Ballungsräumen	LDEN	0	0	0	0	0

Reg.Beizirk	Landkreis	Gemeinde	Lärmart	Pegelart	ab 55 bis 59 dB(A)	ab 60 bis 64 dB(A)	ab 65 bis 69 dB(A)	ab 70 bis 74 dB(A)	ab 75 dB(A)
Oberfranken	Coburg	Dörfles-Esbach	Hauptverkehrsstraßen außerhalb von Ballungsräumen	LDEN	0	0	0	0	0
Oberfranken	Coburg	Ebersdorf b.Coburg	Hauptverkehrsstraßen außerhalb von Ballungsräumen	LDEN	0	0	0	0	0
Oberfranken	Coburg	Lautertal	Hauptverkehrsstraßen außerhalb von Ballungsräumen	LDEN	0	0	0	0	0
Oberfranken	Coburg	Rödental	Hauptverkehrsstraßen außerhalb von Ballungsräumen	LDEN	0	0	0	0	0
Oberfranken	Coburg	Untersiernau	Hauptverkehrsstraßen außerhalb von Ballungsräumen	LDEN	0	0	0	0	0
Oberfranken	Coburg (Stadt)	Coburg	Hauptverkehrsstraßen außerhalb von Ballungsräumen	LDEN	6	3	1	0	0
Oberfranken	Forchheim	Dormitz	Hauptverkehrsstraßen außerhalb von Ballungsräumen	LDEN	0	0	0	0	0
Oberfranken	Forchheim	Ebermannstadt	Hauptverkehrsstraßen außerhalb von Ballungsräumen	LDEN	0	0	0	0	0
Oberfranken	Forchheim	Eggolsheim	Hauptverkehrsstraßen außerhalb von Ballungsräumen	LDEN	1	1	0	0	0
Oberfranken	Forchheim	Forchheim	Hauptverkehrsstraßen außerhalb von Ballungsräumen	LDEN	22	9	0	0	0
Oberfranken	Forchheim	Hausen	Hauptverkehrsstraßen außerhalb von Ballungsräumen	LDEN	0	0	0	0	0
Oberfranken	Forchheim	Neunkirchen a.Brand	Hauptverkehrsstraßen außerhalb von Ballungsräumen	LDEN	0	0	0	0	0
Oberfranken	Forchheim	Poxdorf	Hauptverkehrsstraßen außerhalb von Ballungsräumen	LDEN	0	0	0	0	0
Oberfranken	Hof	Berg	Hauptverkehrsstraßen außerhalb von Ballungsräumen	LDEN	1	0	0	0	0
Oberfranken	Hof	Feilitzsch	Hauptverkehrsstraßen außerhalb von Ballungsräumen	LDEN	2	0	0	0	0
Oberfranken	Hof	Konradsreuth	Hauptverkehrsstraßen außerhalb von Ballungsräumen	LDEN	0	0	0	0	0
Oberfranken	Hof	Münchberg	Hauptverkehrsstraßen außerhalb von Ballungsräumen	LDEN	6	0	0	0	0
Oberfranken	Hof	Naila	Hauptverkehrsstraßen außerhalb von Ballungsräumen	LDEN	0	0	0	0	0
Oberfranken	Hof	Rehau	Hauptverkehrsstraßen außerhalb von Ballungsräumen	LDEN	0	0	0	0	0

Reg.Beizirk	Landkreis	Gemeinde	Lärmart	Pegelart	ab 55 bis 59 dB(A)	ab 60 bis 64 dB(A)	ab 65 bis 69 dB(A)	ab 70 bis 74 dB(A)	ab 75 dB(A)
Oberfranken	Hof (Stadt)	Hof	Hauptverkehrsstraßen außerhalb von Ballungsräumen	LDEN	12	6	1	1	0
Oberfranken	Kronach	Kronach	Hauptverkehrsstraßen außerhalb von Ballungsräumen	LDEN	3	2	0	0	0
Oberfranken	Kronach	Küps	Hauptverkehrsstraßen außerhalb von Ballungsräumen	LDEN	1	0	0	0	0
Oberfranken	Kronach	Marktrodach	Hauptverkehrsstraßen außerhalb von Ballungsräumen	LDEN	1	0	0	0	0
Oberfranken	Kronach	Pressig	Hauptverkehrsstraßen außerhalb von Ballungsräumen	LDEN	0	0	0	0	0
Oberfranken	Kronach	Stockheim	Hauptverkehrsstraßen außerhalb von Ballungsräumen	LDEN	1	0	0	0	0
Oberfranken	Kulmbach	Himmelkron	Hauptverkehrsstraßen außerhalb von Ballungsräumen	LDEN	1	0	0	0	0
Oberfranken	Kulmbach	Kulmbach	Hauptverkehrsstraßen außerhalb von Ballungsräumen	LDEN	8	1	0	0	0
Oberfranken	Kulmbach	Mainleus	Hauptverkehrsstraßen außerhalb von Ballungsräumen	LDEN	2	0	0	0	0
Oberfranken	Kulmbach	Marktschorgast	Hauptverkehrsstraßen außerhalb von Ballungsräumen	LDEN	0	0	0	0	0
Oberfranken	Kulmbach	Thurnau	Hauptverkehrsstraßen außerhalb von Ballungsräumen	LDEN	3	0	0	0	0
Oberfranken	Lichtenfels	Altenkunstadt	Hauptverkehrsstraßen außerhalb von Ballungsräumen	LDEN	0	0	0	0	0
Oberfranken	Lichtenfels	Bad Staffelstein	Hauptverkehrsstraßen außerhalb von Ballungsräumen	LDEN	0	0	0	0	0
Oberfranken	Lichtenfels	Burgkunstadt	Hauptverkehrsstraßen außerhalb von Ballungsräumen	LDEN	0	0	0	0	0
Oberfranken	Lichtenfels	Ebensfeld	Hauptverkehrsstraßen außerhalb von Ballungsräumen	LDEN	19	0	0	0	0
Oberfranken	Lichtenfels	Hochstadt a.Main	Hauptverkehrsstraßen außerhalb von Ballungsräumen	LDEN	1	0	0	0	0
Oberfranken	Lichtenfels	Lichtenfels	Hauptverkehrsstraßen außerhalb von Ballungsräumen	LDEN	3	1	0	0	0
Oberfranken	Lichtenfels	Redwitz a.d.Rodach	Hauptverkehrsstraßen außerhalb von Ballungsräumen	LDEN	0	0	0	0	0
Oberfranken	Wunsiedel i.Fichtelgebirge	Marktrechwitz	Hauptverkehrsstraßen außerhalb von Ballungsräumen	LDEN	2	0	0	0	0

Reg.Beizirk	Landkreis	Gemeinde	Lärmart	Pegelart	ab 55 bis 59 dB(A)	ab 60 bis 64 dB(A)	ab 65 bis 69 dB(A)	ab 70 bis 74 dB(A)	ab 75 dB(A)
Oberfranken	Wunsiedel i.Fichtelgebirge	Schönwald	Hauptverkehrsstraßen außerhalb von Ballungsräumen	LDEN	0	0	0	0	0
Oberfranken	Wunsiedel i.Fichtelgebirge	Selb	Hauptverkehrsstraßen außerhalb von Ballungsräumen	LDEN	1	1	2	0	0
Oberfranken	Wunsiedel i.Fichtelgebirge	Thierstein	Hauptverkehrsstraßen außerhalb von Ballungsräumen	LDEN	0	0	0	0	0
Oberfranken	Wunsiedel i.Fichtelgebirge	Tröstau	Hauptverkehrsstraßen außerhalb von Ballungsräumen	LDEN	0	0	0	0	0
Oberfranken	Wunsiedel i.Fichtelgebirge	Wunsiedel	Hauptverkehrsstraßen außerhalb von Ballungsräumen	LDEN	0	0	0	0	0
Oberpfalz	Amberg (Stadt)	Amberg	Hauptverkehrsstraßen außerhalb von Ballungsräumen	LDEN	7	1	3	0	0
Oberpfalz	Amberg-Sulzbach	Auerbach i.d.OPf.	Hauptverkehrsstraßen außerhalb von Ballungsräumen	LDEN	2	0	0	0	0
Oberpfalz	Amberg-Sulzbach	Ebermannsdorf	Hauptverkehrsstraßen außerhalb von Ballungsräumen	LDEN	0	2	0	0	0
Oberpfalz	Amberg-Sulzbach	Kümmersbruck	Hauptverkehrsstraßen außerhalb von Ballungsräumen	LDEN	0	0	0	0	0
Oberpfalz	Amberg-Sulzbach	Sulzbach-Rosenberg	Hauptverkehrsstraßen außerhalb von Ballungsräumen	LDEN	5	0	0	0	0
Oberpfalz	Amberg-Sulzbach	Ursensollen	Hauptverkehrsstraßen außerhalb von Ballungsräumen	LDEN	0	0	0	0	0
Oberpfalz	Cham	Bad Kötzting	Hauptverkehrsstraßen außerhalb von Ballungsräumen	LDEN	0	0	0	0	0
Oberpfalz	Cham	Cham	Hauptverkehrsstraßen außerhalb von Ballungsräumen	LDEN	4	2	1	0	0
Oberpfalz	Cham	Chamerau	Hauptverkehrsstraßen außerhalb von Ballungsräumen	LDEN	0	0	0	0	0
Oberpfalz	Cham	Roding	Hauptverkehrsstraßen außerhalb von Ballungsräumen	LDEN	2	0	0	0	0
Oberpfalz	Cham	Traitsching	Hauptverkehrsstraßen außerhalb von Ballungsräumen	LDEN	0	0	0	0	0
Oberpfalz	Cham	Weiding	Hauptverkehrsstraßen außerhalb von Ballungsräumen	LDEN	1	0	0	0	0
Oberpfalz	Neumarkt i.d.OPf.	Berg b.Neumarkt i.d.OPf.	Hauptverkehrsstraßen außerhalb von Ballungsräumen	LDEN	2	1	0	0	0
Oberpfalz	Neumarkt i.d.OPf.	Neumarkt i.d.OPf.	Hauptverkehrsstraßen außerhalb von Ballungsräumen	LDEN	0	0	1	0	0

Reg.Beizirk	Landkreis	Gemeinde	Lärmart	Pegelart	ab 55 bis 59 dB(A)	ab 60 bis 64 dB(A)	ab 65 bis 69 dB(A)	ab 70 bis 74 dB(A)	ab 75 dB(A)
Oberpfalz	Neumarkt i.d.OPf.	Parsberg	Hauptverkehrsstraßen außerhalb von Ballungsräumen	LDEN	0	0	0	0	0
Oberpfalz	Neumarkt i.d.OPf.	Pilsach	Hauptverkehrsstraßen außerhalb von Ballungsräumen	LDEN	2	0	0	0	0
Oberpfalz	Neumarkt i.d.OPf.	Sengenthal	Hauptverkehrsstraßen außerhalb von Ballungsräumen	LDEN	0	0	0	0	0
Oberpfalz	Neustadt a.d.Waldnaab	Altenstadt a.d.Waldnaab	Hauptverkehrsstraßen außerhalb von Ballungsräumen	LDEN	3	1	0	0	0
Oberpfalz	Neustadt a.d.Waldnaab	Etzenricht	Hauptverkehrsstraßen außerhalb von Ballungsräumen	LDEN	0	0	0	0	0
Oberpfalz	Neustadt a.d.Waldnaab	Grafenwöhr	Hauptverkehrsstraßen außerhalb von Ballungsräumen	LDEN	0	0	0	0	0
Oberpfalz	Neustadt a.d.Waldnaab	Luhe-Wildenau	Hauptverkehrsstraßen außerhalb von Ballungsräumen	LDEN	0	0	0	0	0
Oberpfalz	Neustadt a.d.Waldnaab	Mantel	Hauptverkehrsstraßen außerhalb von Ballungsräumen	LDEN	0	0	0	0	0
Oberpfalz	Neustadt a.d.Waldnaab	Neustadt a.d.Waldnaab	Hauptverkehrsstraßen außerhalb von Ballungsräumen	LDEN	0	0	0	0	0
Oberpfalz	Neustadt a.d.Waldnaab	Pirk	Hauptverkehrsstraßen außerhalb von Ballungsräumen	LDEN	1	0	0	0	0
Oberpfalz	Neustadt a.d.Waldnaab	Vohenstrauß	Hauptverkehrsstraßen außerhalb von Ballungsräumen	LDEN	3	0	0	0	0
Oberpfalz	Neustadt a.d.Waldnaab	Waidhaus	Hauptverkehrsstraßen außerhalb von Ballungsräumen	LDEN	1	0	0	0	0
Oberpfalz	Neustadt a.d.Waldnaab	Windischeschenbach	Hauptverkehrsstraßen außerhalb von Ballungsräumen	LDEN	0	0	0	0	0
Oberpfalz	Regensburg	Barbing	Hauptverkehrsstraßen außerhalb von Ballungsräumen	LDEN	2	0	0	0	0
Oberpfalz	Regensburg	Bernhardswald	Hauptverkehrsstraßen außerhalb von Ballungsräumen	LDEN	0	0	0	0	0
Oberpfalz	Regensburg	Deuerling	Hauptverkehrsstraßen außerhalb von Ballungsräumen	LDEN	0	0	0	0	0
Oberpfalz	Regensburg	Donaustauf	Hauptverkehrsstraßen außerhalb von Ballungsräumen	LDEN	0	0	0	0	0
Oberpfalz	Regensburg	Lappersdorf	Hauptverkehrsstraßen außerhalb von Ballungsräumen	LDEN	0	0	2	0	0
Oberpfalz	Regensburg	Neutraubling	Hauptverkehrsstraßen außerhalb von Ballungsräumen	LDEN	0	0	0	0	0

Reg.Beizirk	Landkreis	Gemeinde	Lärmart	Pegelart	ab 55 bis 59 dB(A)	ab 60 bis 64 dB(A)	ab 65 bis 69 dB(A)	ab 70 bis 74 dB(A)	ab 75 dB(A)
Oberpfalz	Regensburg	Nittendorf	Hauptverkehrsstraßen außerhalb von Ballungsräumen	LDEN	1	1	0	0	0
Oberpfalz	Regensburg	Obertraubling	Hauptverkehrsstraßen außerhalb von Ballungsräumen	LDEN	0	0	1	0	0
Oberpfalz	Regensburg	Pentling	Hauptverkehrsstraßen außerhalb von Ballungsräumen	LDEN	1	0	0	0	0
Oberpfalz	Regensburg	Pfatter	Hauptverkehrsstraßen außerhalb von Ballungsräumen	LDEN	0	0	0	0	0
Oberpfalz	Regensburg	Regenstauf	Hauptverkehrsstraßen außerhalb von Ballungsräumen	LDEN	3	0	0	0	0
Oberpfalz	Regensburg	Sinzing	Hauptverkehrsstraßen außerhalb von Ballungsräumen	LDEN	3	0	0	0	0
Oberpfalz	Regensburg	Tegernheim	Hauptverkehrsstraßen außerhalb von Ballungsräumen	LDEN	0	0	0	0	0
Oberpfalz	Regensburg	Wenzenbach	Hauptverkehrsstraßen außerhalb von Ballungsräumen	LDEN	0	0	0	0	0
Oberpfalz	Regensburg	Wiesent	Hauptverkehrsstraßen außerhalb von Ballungsräumen	LDEN	0	0	0	0	0
Oberpfalz	Regensburg	Wörth a.d.Donau	Hauptverkehrsstraßen außerhalb von Ballungsräumen	LDEN	0	0	0	0	0
Oberpfalz	Regensburg	Zeitlarn	Hauptverkehrsstraßen außerhalb von Ballungsräumen	LDEN	1	1	0	0	0
Oberpfalz	Schwandorf	Burglengenfeld	Hauptverkehrsstraßen außerhalb von Ballungsräumen	LDEN	0	0	0	0	0
Oberpfalz	Schwandorf	Maxhütte-Haidhof	Hauptverkehrsstraßen außerhalb von Ballungsräumen	LDEN	1	0	0	0	0
Oberpfalz	Schwandorf	Nabburg	Hauptverkehrsstraßen außerhalb von Ballungsräumen	LDEN	2	0	0	1	0
Oberpfalz	Schwandorf	Neunburg vorm Wald	Hauptverkehrsstraßen außerhalb von Ballungsräumen	LDEN	0	0	0	0	0
Oberpfalz	Schwandorf	Schmidgaden	Hauptverkehrsstraßen außerhalb von Ballungsräumen	LDEN	0	0	0	0	0
Oberpfalz	Schwandorf	Schwandorf	Hauptverkehrsstraßen außerhalb von Ballungsräumen	LDEN	0	0	0	0	0
Oberpfalz	Schwandorf	Schwarzenfeld	Hauptverkehrsstraßen außerhalb von Ballungsräumen	LDEN	0	0	0	0	0
Oberpfalz	Schwandorf	Teublitz	Hauptverkehrsstraßen außerhalb von Ballungsräumen	LDEN	1	0	0	0	0

Reg.Beizirk	Landkreis	Gemeinde	Lärmart	Pegelart	ab 55 bis 59 dB(A)	ab 60 bis 64 dB(A)	ab 65 bis 69 dB(A)	ab 70 bis 74 dB(A)	ab 75 dB(A)
Oberpfalz	Schwandorf	Wackersdorf	Hauptverkehrsstraßen außerhalb von Ballungsräumen	LDEN	1	0	0	0	0
Oberpfalz	Schwandorf	Wernberg-Köblitz	Hauptverkehrsstraßen außerhalb von Ballungsräumen	LDEN	0	0	0	0	0
Oberpfalz	Tirschenreuth	Kemnath	Hauptverkehrsstraßen außerhalb von Ballungsräumen	LDEN	0	0	0	0	0
Oberpfalz	Tirschenreuth	Mitterteich	Hauptverkehrsstraßen außerhalb von Ballungsräumen	LDEN	0	0	0	0	0
Oberpfalz	Tirschenreuth	Pechbrunn	Hauptverkehrsstraßen außerhalb von Ballungsräumen	LDEN	0	0	0	0	0
Oberpfalz	Tirschenreuth	Waldershof	Hauptverkehrsstraßen außerhalb von Ballungsräumen	LDEN	0	0	0	0	0
Oberpfalz	Weiden i.d.OPf.	Weiden i.d.OPf.	Hauptverkehrsstraßen außerhalb von Ballungsräumen	LDEN	8	3	1	3	0
Schwaben	Aichach-Friedberg	Adelzhausen	Hauptverkehrsstraßen außerhalb von Ballungsräumen	LDEN	1	0	0	0	0
Schwaben	Aichach-Friedberg	Aichach	Hauptverkehrsstraßen außerhalb von Ballungsräumen	LDEN	7	0	0	0	0
Schwaben	Aichach-Friedberg	Dasing	Hauptverkehrsstraßen außerhalb von Ballungsräumen	LDEN	1	0	0	0	0
Schwaben	Aichach-Friedberg	Friedberg	Hauptverkehrsstraßen außerhalb von Ballungsräumen	LDEN	8	1	1	0	0
Schwaben	Aichach-Friedberg	Mering	Hauptverkehrsstraßen außerhalb von Ballungsräumen	LDEN	3	0	1	0	0
Schwaben	Augsburg	Adelsried	Hauptverkehrsstraßen außerhalb von Ballungsräumen	LDEN	0	0	0	0	0
Schwaben	Augsburg	Aystetten	Hauptverkehrsstraßen außerhalb von Ballungsräumen	LDEN	0	0	0	0	0
Schwaben	Augsburg	Bobingen	Hauptverkehrsstraßen außerhalb von Ballungsräumen	LDEN	0	0	0	0	0
Schwaben	Augsburg	Diedorf	Hauptverkehrsstraßen außerhalb von Ballungsräumen	LDEN	0	0	0	0	0
Schwaben	Augsburg	Gersthofen	Hauptverkehrsstraßen außerhalb von Ballungsräumen	LDEN	4	7	1	1	0
Schwaben	Augsburg	Gessertshausen	Hauptverkehrsstraßen außerhalb von Ballungsräumen	LDEN	0	0	0	0	0
Schwaben	Augsburg	Graben	Hauptverkehrsstraßen außerhalb von Ballungsräumen	LDEN	0	0	0	0	0

Reg.Beizirk	Landkreis	Gemeinde	Lärmart	Pegelart	ab 55 bis 59 dB(A)	ab 60 bis 64 dB(A)	ab 65 bis 69 dB(A)	ab 70 bis 74 dB(A)	ab 75 dB(A)
Schwaben	Augsburg	Horgau	Hauptverkehrsstraßen außerhalb von Ballungsräumen	LDEN	0	0	0	0	0
Schwaben	Augsburg	Klosterlechfeld	Hauptverkehrsstraßen außerhalb von Ballungsräumen	LDEN	0	0	0	0	0
Schwaben	Augsburg	Königsbrunn	Hauptverkehrsstraßen außerhalb von Ballungsräumen	LDEN	3	0	0	0	0
Schwaben	Augsburg	Langweid a.Lech	Hauptverkehrsstraßen außerhalb von Ballungsräumen	LDEN	0	0	0	0	0
Schwaben	Augsburg	Meitingen	Hauptverkehrsstraßen außerhalb von Ballungsräumen	LDEN	0	0	0	0	0
Schwaben	Augsburg	Neusäß	Hauptverkehrsstraßen außerhalb von Ballungsräumen	LDEN	2	0	0	0	0
Schwaben	Augsburg	Nordendorf	Hauptverkehrsstraßen außerhalb von Ballungsräumen	LDEN	0	0	0	0	0
Schwaben	Augsburg	Stadtbergen	Hauptverkehrsstraßen außerhalb von Ballungsräumen	LDEN	0	0	0	0	0
Schwaben	Augsburg	Westendorf	Hauptverkehrsstraßen außerhalb von Ballungsräumen	LDEN	0	0	0	0	0
Schwaben	Augsburg	Zusmarshausen	Hauptverkehrsstraßen außerhalb von Ballungsräumen	LDEN	4	0	0	0	0
Schwaben	Dillingen a.d.Donau	Höchstädt a.d.Donau	Hauptverkehrsstraßen außerhalb von Ballungsräumen	LDEN	0	0	0	0	0
Schwaben	Dillingen a.d.Donau	Lauingen (Donau)	Hauptverkehrsstraßen außerhalb von Ballungsräumen	LDEN	0	0	0	0	0
Schwaben	Dillingen a.d.Donau	Wertingen	Hauptverkehrsstraßen außerhalb von Ballungsräumen	LDEN	0	0	0	0	0
Schwaben	Donau-Ries	Asbach-Bäumenheim	Hauptverkehrsstraßen außerhalb von Ballungsräumen	LDEN	0	2	0	0	0
Schwaben	Donau-Ries	Deiningen	Hauptverkehrsstraßen außerhalb von Ballungsräumen	LDEN	1	0	0	0	0
Schwaben	Donau-Ries	Donauwörth	Hauptverkehrsstraßen außerhalb von Ballungsräumen	LDEN	0	0	0	0	0
Schwaben	Donau-Ries	Harburg (Schwaben)	Hauptverkehrsstraßen außerhalb von Ballungsräumen	LDEN	1	0	0	0	0
Schwaben	Donau-Ries	Kaisheim	Hauptverkehrsstraßen außerhalb von Ballungsräumen	LDEN	0	0	0	0	0
Schwaben	Donau-Ries	Monheim	Hauptverkehrsstraßen außerhalb von Ballungsräumen	LDEN	0	0	0	0	0

Reg.Beizirk	Landkreis	Gemeinde	Lärmart	Pegelart	ab 55 bis 59 dB(A)	ab 60 bis 64 dB(A)	ab 65 bis 69 dB(A)	ab 70 bis 74 dB(A)	ab 75 dB(A)
Schwaben	Donau-Ries	Möttingen	Hauptverkehrsstraßen außerhalb von Ballungsräumen	LDEN	3	0	0	0	0
Schwaben	Donau-Ries	Nördlingen	Hauptverkehrsstraßen außerhalb von Ballungsräumen	LDEN	0	0	0	0	0
Schwaben	Donau-Ries	Rain	Hauptverkehrsstraßen außerhalb von Ballungsräumen	LDEN	0	0	0	0	0
Schwaben	Günzburg	Burgau	Hauptverkehrsstraßen außerhalb von Ballungsräumen	LDEN	0	0	0	0	0
Schwaben	Günzburg	Günzburg	Hauptverkehrsstraßen außerhalb von Ballungsräumen	LDEN	5	1	0	2	0
Schwaben	Günzburg	Ichenhausen	Hauptverkehrsstraßen außerhalb von Ballungsräumen	LDEN	0	0	0	0	0
Schwaben	Günzburg	Jettingen-Scheppach	Hauptverkehrsstraßen außerhalb von Ballungsräumen	LDEN	1	1	0	0	0
Schwaben	Günzburg	Kötz	Hauptverkehrsstraßen außerhalb von Ballungsräumen	LDEN	0	0	0	0	0
Schwaben	Günzburg	Krumbach (Schwaben)	Hauptverkehrsstraßen außerhalb von Ballungsräumen	LDEN	0	0	0	0	0
Schwaben	Günzburg	Leipheim	Hauptverkehrsstraßen außerhalb von Ballungsräumen	LDEN	0	0	0	0	0
Schwaben	Günzburg	Röfingen	Hauptverkehrsstraßen außerhalb von Ballungsräumen	LDEN	1	0	0	0	0
Schwaben	Günzburg	Ursberg	Hauptverkehrsstraßen außerhalb von Ballungsräumen	LDEN	0	0	0	0	0
Schwaben	Günzburg	Ziemetshausen	Hauptverkehrsstraßen außerhalb von Ballungsräumen	LDEN	0	0	0	0	0
Schwaben	Kaufbeuren	Kaufbeuren	Hauptverkehrsstraßen außerhalb von Ballungsräumen	LDEN	1	1	2	1	0
Schwaben	Kempton (Allgäu)	Kempton (Allgäu)	Hauptverkehrsstraßen außerhalb von Ballungsräumen	LDEN	5	7	2	1	1
Schwaben	Lindau (Bodensee)	Heimenkirch	Hauptverkehrsstraßen außerhalb von Ballungsräumen	LDEN	0	0	1	0	0
Schwaben	Lindau (Bodensee)	Lindau (Bodensee)	Hauptverkehrsstraßen außerhalb von Ballungsräumen	LDEN	0	0	1	0	0
Schwaben	Lindau (Bodensee)	Lindenberg i.Allgäu	Hauptverkehrsstraßen außerhalb von Ballungsräumen	LDEN	0	0	0	0	0
Schwaben	Lindau (Bodensee)	Scheidegg	Hauptverkehrsstraßen außerhalb von Ballungsräumen	LDEN	0	0	0	0	0

Reg.Beizirk	Landkreis	Gemeinde	Lärmart	Pegelart	ab 55 bis 59 dB(A)	ab 60 bis 64 dB(A)	ab 65 bis 69 dB(A)	ab 70 bis 74 dB(A)	ab 75 dB(A)
Schwaben	Lindau (Bodensee)	Weißensberg	Hauptverkehrsstraßen außerhalb von Ballungsräumen	LDEN	0	0	0	0	0
Schwaben	Memmingen	Memmingen	Hauptverkehrsstraßen außerhalb von Ballungsräumen	LDEN	15	4	1	0	0
Schwaben	Neu-Ulm	Altenstadt	Hauptverkehrsstraßen außerhalb von Ballungsräumen	LDEN	0	0	0	0	0
Schwaben	Neu-Ulm	Bellenberg	Hauptverkehrsstraßen außerhalb von Ballungsräumen	LDEN	0	0	0	0	0
Schwaben	Neu-Ulm	Elchingen	Hauptverkehrsstraßen außerhalb von Ballungsräumen	LDEN	0	1	0	0	0
Schwaben	Neu-Ulm	Holzheim	Hauptverkehrsstraßen außerhalb von Ballungsräumen	LDEN	0	0	0	0	0
Schwaben	Neu-Ulm	Illertissen	Hauptverkehrsstraßen außerhalb von Ballungsräumen	LDEN	2	1	1	0	0
Schwaben	Neu-Ulm	Kellmünz a.d.Iller	Hauptverkehrsstraßen außerhalb von Ballungsräumen	LDEN	1	0	0	0	0
Schwaben	Neu-Ulm	Nersingen	Hauptverkehrsstraßen außerhalb von Ballungsräumen	LDEN	2	0	0	0	0
Schwaben	Neu-Ulm	Neu-Ulm	Hauptverkehrsstraßen außerhalb von Ballungsräumen	LDEN	7	7	2	0	0
Schwaben	Neu-Ulm	Senden	Hauptverkehrsstraßen außerhalb von Ballungsräumen	LDEN	1	0	0	0	0
Schwaben	Neu-Ulm	Vöhringen	Hauptverkehrsstraßen außerhalb von Ballungsräumen	LDEN	0	0	0	0	0
Schwaben	Neu-Ulm	Weißenhorn	Hauptverkehrsstraßen außerhalb von Ballungsräumen	LDEN	1	0	0	0	0
Schwaben	Oberallgäu	Altusried	Hauptverkehrsstraßen außerhalb von Ballungsräumen	LDEN	0	0	0	0	0
Schwaben	Oberallgäu	Bad Hindelang	Hauptverkehrsstraßen außerhalb von Ballungsräumen	LDEN	0	0	0	0	0
Schwaben	Oberallgäu	Blaichach	Hauptverkehrsstraßen außerhalb von Ballungsräumen	LDEN	0	0	0	0	0
Schwaben	Oberallgäu	Burgberg i.Allgäu	Hauptverkehrsstraßen außerhalb von Ballungsräumen	LDEN	0	0	0	0	0
Schwaben	Oberallgäu	Dietmannsried	Hauptverkehrsstraßen außerhalb von Ballungsräumen	LDEN	0	0	0	0	0
Schwaben	Oberallgäu	Durach	Hauptverkehrsstraßen außerhalb von Ballungsräumen	LDEN	0	0	0	0	0

Reg.Beizirk	Landkreis	Gemeinde	Lärmart	Pegelart	ab 55 bis 59 dB(A)	ab 60 bis 64 dB(A)	ab 65 bis 69 dB(A)	ab 70 bis 74 dB(A)	ab 75 dB(A)
Schwaben	Oberallgäu	Fischen i.Allgäu	Hauptverkehrsstraßen außerhalb von Ballungsräumen	LDEN	0	0	0	0	0
Schwaben	Oberallgäu	Immenstadt i.Allgäu	Hauptverkehrsstraßen außerhalb von Ballungsräumen	LDEN	1	3	3	1	0
Schwaben	Oberallgäu	Oy-Mittelberg	Hauptverkehrsstraßen außerhalb von Ballungsräumen	LDEN	0	0	0	0	0
Schwaben	Oberallgäu	Sonthofen	Hauptverkehrsstraßen außerhalb von Ballungsräumen	LDEN	6	3	2	0	0
Schwaben	Oberallgäu	Waltenhofen	Hauptverkehrsstraßen außerhalb von Ballungsräumen	LDEN	2	0	0	0	0
Schwaben	Ostallgäu	Biessenhofen	Hauptverkehrsstraßen außerhalb von Ballungsräumen	LDEN	0	0	0	0	0
Schwaben	Ostallgäu	Buchloe	Hauptverkehrsstraßen außerhalb von Ballungsräumen	LDEN	1	3	0	0	0
Schwaben	Ostallgäu	Füssen	Hauptverkehrsstraßen außerhalb von Ballungsräumen	LDEN	0	0	0	0	0
Schwaben	Ostallgäu	Germaringen	Hauptverkehrsstraßen außerhalb von Ballungsräumen	LDEN	0	0	0	0	0
Schwaben	Ostallgäu	Jengen	Hauptverkehrsstraßen außerhalb von Ballungsräumen	LDEN	1	0	0	0	0
Schwaben	Ostallgäu	Marktoberdorf	Hauptverkehrsstraßen außerhalb von Ballungsräumen	LDEN	0	0	1	0	0
Schwaben	Ostallgäu	Pfronten	Hauptverkehrsstraßen außerhalb von Ballungsräumen	LDEN	0	0	0	0	0
Schwaben	Ostallgäu	Roßhaupten	Hauptverkehrsstraßen außerhalb von Ballungsräumen	LDEN	0	0	0	0	0
Schwaben	Ostallgäu	Unterthingau	Hauptverkehrsstraßen außerhalb von Ballungsräumen	LDEN	2	0	0	0	0
Schwaben	Unterallgäu	Bad Wörishofen	Hauptverkehrsstraßen außerhalb von Ballungsräumen	LDEN	0	0	0	0	0
Schwaben	Unterallgäu	Benningen	Hauptverkehrsstraßen außerhalb von Ballungsräumen	LDEN	0	0	0	0	0
Schwaben	Unterallgäu	Buxheim	Hauptverkehrsstraßen außerhalb von Ballungsräumen	LDEN	0	0	0	0	0
Schwaben	Unterallgäu	Erkheim	Hauptverkehrsstraßen außerhalb von Ballungsräumen	LDEN	0	0	0	0	0
Schwaben	Unterallgäu	Heimertingen	Hauptverkehrsstraßen außerhalb von Ballungsräumen	LDEN	1	0	0	0	0

Reg.Beizirk	Landkreis	Gemeinde	Lärmart	Pegelart	ab 55 bis 59 dB(A)	ab 60 bis 64 dB(A)	ab 65 bis 69 dB(A)	ab 70 bis 74 dB(A)	ab 75 dB(A)
Schwaben	Unterallgäu	Memmingerberg	Hauptverkehrsstraßen außerhalb von Ballungsräumen	LDEN	0	0	0	0	0
Schwaben	Unterallgäu	Mindelheim	Hauptverkehrsstraßen außerhalb von Ballungsräumen	LDEN	0	0	0	0	0
Schwaben	Unterallgäu	Türkheim	Hauptverkehrsstraßen außerhalb von Ballungsräumen	LDEN	0	0	0	0	0
Schwaben	Unterallgäu	Westerheim	Hauptverkehrsstraßen außerhalb von Ballungsräumen	LDEN	0	0	0	0	0
Schwaben	Unterallgäu	Wiedergeltingen	Hauptverkehrsstraßen außerhalb von Ballungsräumen	LDEN	0	0	0	0	0
Schwaben	Unterallgäu	Wolfertschwenden	Hauptverkehrsstraßen außerhalb von Ballungsräumen	LDEN	0	0	0	0	0
Schwaben	Unterallgäu	Woringen	Hauptverkehrsstraßen außerhalb von Ballungsräumen	LDEN	2	0	0	0	0
Unterfranken	Aschaffenburg	Alzenau	Hauptverkehrsstraßen außerhalb von Ballungsräumen	LDEN	0	0	0	0	0
Unterfranken	Aschaffenburg	Bessenbach	Hauptverkehrsstraßen außerhalb von Ballungsräumen	LDEN	0	0	0	0	0
Unterfranken	Aschaffenburg	Glattbach	Hauptverkehrsstraßen außerhalb von Ballungsräumen	LDEN	0	0	0	0	0
Unterfranken	Aschaffenburg	Goldbach	Hauptverkehrsstraßen außerhalb von Ballungsräumen	LDEN	2	0	0	0	0
Unterfranken	Aschaffenburg	Großostheim	Hauptverkehrsstraßen außerhalb von Ballungsräumen	LDEN	0	0	0	0	0
Unterfranken	Aschaffenburg	Hösbach	Hauptverkehrsstraßen außerhalb von Ballungsräumen	LDEN	4	0	0	0	0
Unterfranken	Aschaffenburg	Kahl a.Main	Hauptverkehrsstraßen außerhalb von Ballungsräumen	LDEN	3	0	0	0	0
Unterfranken	Aschaffenburg	Karlstein a.Main	Hauptverkehrsstraßen außerhalb von Ballungsräumen	LDEN	0	0	0	0	0
Unterfranken	Aschaffenburg	Kleinostheim	Hauptverkehrsstraßen außerhalb von Ballungsräumen	LDEN	3	0	0	0	0
Unterfranken	Aschaffenburg	Laufach	Hauptverkehrsstraßen außerhalb von Ballungsräumen	LDEN	0	0	0	0	0
Unterfranken	Aschaffenburg	Mainaschaff	Hauptverkehrsstraßen außerhalb von Ballungsräumen	LDEN	3	2	0	0	0
Unterfranken	Aschaffenburg	Mömbris	Hauptverkehrsstraßen außerhalb von Ballungsräumen	LDEN	0	0	0	0	0

Reg.Beizirk	Landkreis	Gemeinde	Lärmart	Pegelart	ab 55 bis 59 dB(A)	ab 60 bis 64 dB(A)	ab 65 bis 69 dB(A)	ab 70 bis 74 dB(A)	ab 75 dB(A)
Unterfranken	Aschaffenburg	Stockstadt a.Main	Hauptverkehrsstraßen außerhalb von Ballungsräumen	LDEN	2	4	0	0	0
Unterfranken	Aschaffenburg	Waldaschaff	Hauptverkehrsstraßen außerhalb von Ballungsräumen	LDEN	0	0	0	0	0
Unterfranken	Aschaffenburg	Weibersbrunn	Hauptverkehrsstraßen außerhalb von Ballungsräumen	LDEN	0	0	0	0	0
Unterfranken	Aschaffenburg (Stadt)	Aschaffenburg	Hauptverkehrsstraßen außerhalb von Ballungsräumen	LDEN	10	8	1	1	0
Unterfranken	Bad Kissingen	Bad Brückenau	Hauptverkehrsstraßen außerhalb von Ballungsräumen	LDEN	3	0	0	0	0
Unterfranken	Bad Kissingen	Bad Kissingen	Hauptverkehrsstraßen außerhalb von Ballungsräumen	LDEN	5	3	3	2	0
Unterfranken	Bad Kissingen	Elfershausen	Hauptverkehrsstraßen außerhalb von Ballungsräumen	LDEN	0	0	1	0	0
Unterfranken	Bad Kissingen	Fuchsstadt	Hauptverkehrsstraßen außerhalb von Ballungsräumen	LDEN	0	0	0	0	0
Unterfranken	Bad Kissingen	Hammelburg	Hauptverkehrsstraßen außerhalb von Ballungsräumen	LDEN	3	0	0	0	0
Unterfranken	Bad Kissingen	Münnerstadt	Hauptverkehrsstraßen außerhalb von Ballungsräumen	LDEN	0	0	0	0	0
Unterfranken	Bad Kissingen	Nüdlingen	Hauptverkehrsstraßen außerhalb von Ballungsräumen	LDEN	2	0	0	0	0
Unterfranken	Bad Kissingen	Oberthulba	Hauptverkehrsstraßen außerhalb von Ballungsräumen	LDEN	3	0	0	0	0
Unterfranken	Bad Kissingen	Oerlenbach	Hauptverkehrsstraßen außerhalb von Ballungsräumen	LDEN	0	0	0	0	0
Unterfranken	Bad Kissingen	Riedenberg	Hauptverkehrsstraßen außerhalb von Ballungsräumen	LDEN	0	0	0	0	0
Unterfranken	Bad Kissingen	Schondra	Hauptverkehrsstraßen außerhalb von Ballungsräumen	LDEN	0	0	0	0	0
Unterfranken	Haßberge	Ebelsbach	Hauptverkehrsstraßen außerhalb von Ballungsräumen	LDEN	1	0	0	0	0
Unterfranken	Haßberge	Eltmann	Hauptverkehrsstraßen außerhalb von Ballungsräumen	LDEN	1	0	0	0	0
Unterfranken	Haßberge	Haßfurt	Hauptverkehrsstraßen außerhalb von Ballungsräumen	LDEN	2	0	3	0	0
Unterfranken	Haßberge	Hofheim i.UFr.	Hauptverkehrsstraßen außerhalb von Ballungsräumen	LDEN	0	0	1	0	0

Reg.Beizirk	Landkreis	Gemeinde	Lärmart	Pegelart	ab 55 bis 59 dB(A)	ab 60 bis 64 dB(A)	ab 65 bis 69 dB(A)	ab 70 bis 74 dB(A)	ab 75 dB(A)
Unterfranken	Haßberge	Knetzgau	Hauptverkehrsstraßen außerhalb von Ballungsräumen	L _{DEN}	0	0	0	0	0
Unterfranken	Haßberge	Theres	Hauptverkehrsstraßen außerhalb von Ballungsräumen	L _{DEN}	0	0	0	0	0
Unterfranken	Kitzingen	Albertshofen	Hauptverkehrsstraßen außerhalb von Ballungsräumen	L _{DEN}	0	0	0	0	0
Unterfranken	Kitzingen	Buchbrunn	Hauptverkehrsstraßen außerhalb von Ballungsräumen	L _{DEN}	0	0	0	0	0
Unterfranken	Kitzingen	Dettelbach	Hauptverkehrsstraßen außerhalb von Ballungsräumen	L _{DEN}	0	0	0	0	0
Unterfranken	Kitzingen	Geiselwind	Hauptverkehrsstraßen außerhalb von Ballungsräumen	L _{DEN}	1	1	1	0	0
Unterfranken	Kitzingen	Kitzingen	Hauptverkehrsstraßen außerhalb von Ballungsräumen	L _{DEN}	2	1	0	0	0
Unterfranken	Kitzingen	Kleinlangheim	Hauptverkehrsstraßen außerhalb von Ballungsräumen	L _{DEN}	1	2	0	0	0
Unterfranken	Kitzingen	Mainbernheim	Hauptverkehrsstraßen außerhalb von Ballungsräumen	L _{DEN}	0	0	0	0	0
Unterfranken	Kitzingen	Marktbreit	Hauptverkehrsstraßen außerhalb von Ballungsräumen	L _{DEN}	2	0	0	0	0
Unterfranken	Kitzingen	Martinsheim	Hauptverkehrsstraßen außerhalb von Ballungsräumen	L _{DEN}	0	0	0	0	0
Unterfranken	Kitzingen	Schwarzach a.Main	Hauptverkehrsstraßen außerhalb von Ballungsräumen	L _{DEN}	8	0	0	0	0
Unterfranken	Kitzingen	Volkach	Hauptverkehrsstraßen außerhalb von Ballungsräumen	L _{DEN}	0	0	0	0	0
Unterfranken	Kitzingen	Wiesentheid	Hauptverkehrsstraßen außerhalb von Ballungsräumen	L _{DEN}	4	0	0	0	0
Unterfranken	Main-Spessart	Bischbrunn	Hauptverkehrsstraßen außerhalb von Ballungsräumen	L _{DEN}	0	0	0	0	0
Unterfranken	Main-Spessart	Esselbach	Hauptverkehrsstraßen außerhalb von Ballungsräumen	L _{DEN}	0	0	0	0	0
Unterfranken	Main-Spessart	Gemünden a.Main	Hauptverkehrsstraßen außerhalb von Ballungsräumen	L _{DEN}	0	0	0	0	0
Unterfranken	Main-Spessart	Himmelstadt	Hauptverkehrsstraßen außerhalb von Ballungsräumen	L _{DEN}	0	0	0	0	0
Unterfranken	Main-Spessart	Karlstadt	Hauptverkehrsstraßen außerhalb von Ballungsräumen	L _{DEN}	0	0	0	0	0

Reg.Beizirk	Landkreis	Gemeinde	Lärmart	Pegelart	ab 55 bis 59 dB(A)	ab 60 bis 64 dB(A)	ab 65 bis 69 dB(A)	ab 70 bis 74 dB(A)	ab 75 dB(A)
Unterfranken	Main-Spessart	Lohr a.Main	Hauptverkehrsstraßen außerhalb von Ballungsräumen	LDEN	1	0	0	0	0
Unterfranken	Main-Spessart	Marktheidenfeld	Hauptverkehrsstraßen außerhalb von Ballungsräumen	LDEN	0	0	0	0	0
Unterfranken	Main-Spessart	Triefenstein	Hauptverkehrsstraßen außerhalb von Ballungsräumen	LDEN	1	0	0	0	0
Unterfranken	Main-Spessart	Zellingen	Hauptverkehrsstraßen außerhalb von Ballungsräumen	LDEN	1	0	0	0	0
Unterfranken	Miltenberg	Amorbach	Hauptverkehrsstraßen außerhalb von Ballungsräumen	LDEN	0	0	0	0	0
Unterfranken	Miltenberg	Bürgstadt	Hauptverkehrsstraßen außerhalb von Ballungsräumen	LDEN	0	0	0	0	0
Unterfranken	Miltenberg	Elsenfeld	Hauptverkehrsstraßen außerhalb von Ballungsräumen	LDEN	5	3	0	0	0
Unterfranken	Miltenberg	Erlenbach a.Main	Hauptverkehrsstraßen außerhalb von Ballungsräumen	LDEN	2	1	0	0	0
Unterfranken	Miltenberg	Großwallstadt	Hauptverkehrsstraßen außerhalb von Ballungsräumen	LDEN	0	0	0	0	0
Unterfranken	Miltenberg	Kleinheubach	Hauptverkehrsstraßen außerhalb von Ballungsräumen	LDEN	0	0	0	0	0
Unterfranken	Miltenberg	Kleinwallstadt	Hauptverkehrsstraßen außerhalb von Ballungsräumen	LDEN	0	0	0	0	0
Unterfranken	Miltenberg	Klingenberg a.Main	Hauptverkehrsstraßen außerhalb von Ballungsräumen	LDEN	1	0	0	0	0
Unterfranken	Miltenberg	Miltenberg	Hauptverkehrsstraßen außerhalb von Ballungsräumen	LDEN	1	0	0	0	0
Unterfranken	Miltenberg	Niedernberg	Hauptverkehrsstraßen außerhalb von Ballungsräumen	LDEN	2	0	0	0	0
Unterfranken	Miltenberg	Obernburg a.Main	Hauptverkehrsstraßen außerhalb von Ballungsräumen	LDEN	4	0	0	0	0
Unterfranken	Miltenberg	Sulzbach a.Main	Hauptverkehrsstraßen außerhalb von Ballungsräumen	LDEN	0	0	0	0	0
Unterfranken	Miltenberg	Weilbach	Hauptverkehrsstraßen außerhalb von Ballungsräumen	LDEN	2	2	0	0	0
Unterfranken	Miltenberg	Wörth a.Main	Hauptverkehrsstraßen außerhalb von Ballungsräumen	LDEN	1	0	0	0	0
Unterfranken	Rhön-Grabfeld	Bad Neustadt a.d.Saale	Hauptverkehrsstraßen außerhalb von Ballungsräumen	LDEN	0	0	0	0	0

Reg.Beizirk	Landkreis	Gemeinde	Lärmart	Pegelart	ab 55 bis 59 dB(A)	ab 60 bis 64 dB(A)	ab 65 bis 69 dB(A)	ab 70 bis 74 dB(A)	ab 75 dB(A)
Unterfranken	Rhön-Grabfeld	Saal a.d.Saale	Hauptverkehrsstraßen außerhalb von Ballungsräumen	LDEN	1	0	1	0	0
Unterfranken	Schweinfurt	Bergtheim	Hauptverkehrsstraßen außerhalb von Ballungsräumen	LDEN	7	0	0	0	0
Unterfranken	Schweinfurt	Euerbach	Hauptverkehrsstraßen außerhalb von Ballungsräumen	LDEN	0	0	0	0	0
Unterfranken	Schweinfurt	Geldersheim	Hauptverkehrsstraßen außerhalb von Ballungsräumen	LDEN	0	0	0	0	0
Unterfranken	Schweinfurt	Gochsheim	Hauptverkehrsstraßen außerhalb von Ballungsräumen	LDEN	2	0	0	0	0
Unterfranken	Schweinfurt	Grafenrheinfeld	Hauptverkehrsstraßen außerhalb von Ballungsräumen	LDEN	0	0	0	0	0
Unterfranken	Schweinfurt	Niederwerrn	Hauptverkehrsstraßen außerhalb von Ballungsräumen	LDEN	0	0	0	0	0
Unterfranken	Schweinfurt	Poppenhausen	Hauptverkehrsstraßen außerhalb von Ballungsräumen	LDEN	0	0	0	0	0
Unterfranken	Schweinfurt	Schwebheim	Hauptverkehrsstraßen außerhalb von Ballungsräumen	LDEN	2	0	0	0	0
Unterfranken	Schweinfurt	Sennfeld	Hauptverkehrsstraßen außerhalb von Ballungsräumen	LDEN	0	0	0	0	0
Unterfranken	Schweinfurt	Werneck	Hauptverkehrsstraßen außerhalb von Ballungsräumen	LDEN	3	0	0	0	0
Unterfranken	Schweinfurt (Stadt)	Schweinfurt	Hauptverkehrsstraßen außerhalb von Ballungsräumen	LDEN	12	2	0	0	0
Unterfranken	Würzburg	Bergtheim	Hauptverkehrsstraßen außerhalb von Ballungsräumen	LDEN	0	0	0	0	0
Unterfranken	Würzburg	Eibelsstadt	Hauptverkehrsstraßen außerhalb von Ballungsräumen	LDEN	0	0	0	0	0
Unterfranken	Würzburg	Eisingen	Hauptverkehrsstraßen außerhalb von Ballungsräumen	LDEN	0	0	0	0	0
Unterfranken	Würzburg	Estenfeld	Hauptverkehrsstraßen außerhalb von Ballungsräumen	LDEN	0	0	0	0	0
Unterfranken	Würzburg	Giebelstadt	Hauptverkehrsstraßen außerhalb von Ballungsräumen	LDEN	0	0	0	0	0
Unterfranken	Würzburg	Helmstadt	Hauptverkehrsstraßen außerhalb von Ballungsräumen	LDEN	0	0	0	0	0
Unterfranken	Würzburg	Höchberg	Hauptverkehrsstraßen außerhalb von Ballungsräumen	LDEN	0	0	0	0	0

Reg.Beizirk	Landkreis	Gemeinde	Lärmart	Pegelart	ab 55 bis 59 dB(A)	ab 60 bis 64 dB(A)	ab 65 bis 69 dB(A)	ab 70 bis 74 dB(A)	ab 75 dB(A)
Unterfranken	Würzburg	Kist	Hauptverkehrsstraßen außerhalb von Ballungsräumen	LDEN	0	0	0	0	0
Unterfranken	Würzburg	Kürnach	Hauptverkehrsstraßen außerhalb von Ballungsräumen	LDEN	0	0	0	0	0
Unterfranken	Würzburg	Margetshöchheim	Hauptverkehrsstraßen außerhalb von Ballungsräumen	LDEN	0	0	0	0	0
Unterfranken	Würzburg	Ochsenfurt	Hauptverkehrsstraßen außerhalb von Ballungsräumen	LDEN	3	1	0	0	0
Unterfranken	Würzburg	Randersacker	Hauptverkehrsstraßen außerhalb von Ballungsräumen	LDEN	0	0	0	0	0
Unterfranken	Würzburg	Rimpar	Hauptverkehrsstraßen außerhalb von Ballungsräumen	LDEN	0	0	0	0	0
Unterfranken	Würzburg	Rottendorf	Hauptverkehrsstraßen außerhalb von Ballungsräumen	LDEN	0	0	0	0	0
Unterfranken	Würzburg	Theilheim	Hauptverkehrsstraßen außerhalb von Ballungsräumen	LDEN	0	0	0	0	0
Unterfranken	Würzburg	Thüngersheim	Hauptverkehrsstraßen außerhalb von Ballungsräumen	LDEN	1	0	0	0	0
Unterfranken	Würzburg	Unterpleichfeld	Hauptverkehrsstraßen außerhalb von Ballungsräumen	LDEN	0	0	0	0	0
Unterfranken	Würzburg	Veitshöchheim	Hauptverkehrsstraßen außerhalb von Ballungsräumen	LDEN	7	2	0	0	0
Unterfranken	Würzburg	Waldbüttelbrunn	Hauptverkehrsstraßen außerhalb von Ballungsräumen	LDEN	0	0	0	0	0
Unterfranken	Würzburg	Zell a.Main	Hauptverkehrsstraßen außerhalb von Ballungsräumen	LDEN	6	0	0	2	0

Anhang 8 Anzahl der Betroffenen mit gesundheitlichen Auswirkungen durch Straßenverkehrslärm gemäß Lärmkartierung

Reg.Beizirk	Landkreis	Gemeinde	Lärmart	HA (LDEN)	HSD (LNight)	IHD (LDEN)
Mittelfranken	Ansbach	Aurach	Hauptverkehrsstraßen außerhalb von Ballungsräumen	232	69	0
Mittelfranken	Ansbach	Burgoberbach	Hauptverkehrsstraßen außerhalb von Ballungsräumen	64	14	0
Mittelfranken	Ansbach	Diebach	Hauptverkehrsstraßen außerhalb von Ballungsräumen	7	1	0
Mittelfranken	Ansbach	Dinkelsbühl	Hauptverkehrsstraßen außerhalb von Ballungsräumen	105	25	0
Mittelfranken	Ansbach	Dombühl	Hauptverkehrsstraßen außerhalb von Ballungsräumen	19	7	0
Mittelfranken	Ansbach	Feuchtwangen	Hauptverkehrsstraßen außerhalb von Ballungsräumen	216	64	0
Mittelfranken	Ansbach	Gepsattel	Hauptverkehrsstraßen außerhalb von Ballungsräumen	13	1	0
Mittelfranken	Ansbach	Heilsbronn	Hauptverkehrsstraßen außerhalb von Ballungsräumen	195	42	0
Mittelfranken	Ansbach	Herrieden	Hauptverkehrsstraßen außerhalb von Ballungsräumen	137	40	0
Mittelfranken	Ansbach	Lehrberg	Hauptverkehrsstraßen außerhalb von Ballungsräumen	7	0	0
Mittelfranken	Ansbach	Leutershausen	Hauptverkehrsstraßen außerhalb von Ballungsräumen	1	0	0
Mittelfranken	Ansbach	Lichtenau	Hauptverkehrsstraßen außerhalb von Ballungsräumen	192	59	0
Mittelfranken	Ansbach	Merkendorf	Hauptverkehrsstraßen außerhalb von Ballungsräumen	46	9	0
Mittelfranken	Ansbach	Neuendettelsau	Hauptverkehrsstraßen außerhalb von Ballungsräumen	115	31	0
Mittelfranken	Ansbach	Neusitz	Hauptverkehrsstraßen außerhalb von Ballungsräumen	120	29	0
Mittelfranken	Ansbach	Ohrenbach	Hauptverkehrsstraßen außerhalb von Ballungsräumen	2	0	0

Reg. Bezirk	Landkreis	Gemeinde	Lärmart	HA (L _{DEN})	HSD (L _{Night})	IHD (L _{DEN})
Mittelfranken	Ansbach	Petersaurach	Hauptverkehrsstraßen außerhalb von Ballungsräumen	273	82	1
Mittelfranken	Ansbach	Rothenburg ob der Tauber	Hauptverkehrsstraßen außerhalb von Ballungsräumen	332	84	1
Mittelfranken	Ansbach	Sachsen b. Ansbach	Hauptverkehrsstraßen außerhalb von Ballungsräumen	43	7	0
Mittelfranken	Ansbach	Schillingsfürst	Hauptverkehrsstraßen außerhalb von Ballungsräumen	0	0	0
Mittelfranken	Ansbach	Schnelldorf	Hauptverkehrsstraßen außerhalb von Ballungsräumen	279	89	0
Mittelfranken	Ansbach	Schopfloch	Hauptverkehrsstraßen außerhalb von Ballungsräumen	27	6	0
Mittelfranken	Ansbach	Steinsfeld	Hauptverkehrsstraßen außerhalb von Ballungsräumen	33	8	0
Mittelfranken	Ansbach	Weidenbach	Hauptverkehrsstraßen außerhalb von Ballungsräumen	25	7	0
Mittelfranken	Ansbach	Windelsbach	Hauptverkehrsstraßen außerhalb von Ballungsräumen	6	1	0
Mittelfranken	Ansbach	Windsbach	Hauptverkehrsstraßen außerhalb von Ballungsräumen	12	3	0
Mittelfranken	Ansbach	Wolframs-Eschenbach	Hauptverkehrsstraßen außerhalb von Ballungsräumen	0	0	0
Mittelfranken	Ansbach	Wörnitz	Hauptverkehrsstraßen außerhalb von Ballungsräumen	30	6	0
Mittelfranken	Ansbach (Stadt)	Ansbach	Hauptverkehrsstraßen außerhalb von Ballungsräumen	1089	279	2
Mittelfranken	Erlangen-Höchstadt	Adelsdorf	Hauptverkehrsstraßen außerhalb von Ballungsräumen	91	25	0
Mittelfranken	Erlangen-Höchstadt	Aurachtal	Hauptverkehrsstraßen außerhalb von Ballungsräumen	115	28	0
Mittelfranken	Erlangen-Höchstadt	Baiersdorf	Hauptverkehrsstraßen außerhalb von Ballungsräumen	682	182	1
Mittelfranken	Erlangen-Höchstadt	Bubenreuth	Hauptverkehrsstraßen außerhalb von Ballungsräumen	338	77	1
Mittelfranken	Erlangen-Höchstadt	Buckenhof	Hauptverkehrsstraßen außerhalb von Ballungsräumen	53	13	0
Mittelfranken	Erlangen-Höchstadt	Eckental	Hauptverkehrsstraßen außerhalb von Ballungsräumen	162	37	0

Reg.Beizirk	Landkreis	Gemeinde	Lärmart	HA (L _{DEN})	HSD (L _{Night})	IHD (L _{DEN})
Mittelfranken	Erlangen-Höchstad	Gremsdorf	Hauptverkehrsstraßen außerhalb von Ballungsräumen	181	47	0
Mittelfranken	Erlangen-Höchstad	Großenseebach	Hauptverkehrsstraßen außerhalb von Ballungsräumen	0	0	0
Mittelfranken	Erlangen-Höchstad	Hemhofen	Hauptverkehrsstraßen außerhalb von Ballungsräumen	113	25	0
Mittelfranken	Erlangen-Höchstad	Heroldsberg	Hauptverkehrsstraßen außerhalb von Ballungsräumen	23	4	0
Mittelfranken	Erlangen-Höchstad	Herzogenaurach	Hauptverkehrsstraßen außerhalb von Ballungsräumen	167	47	0
Mittelfranken	Erlangen-Höchstad	Heßdorf	Hauptverkehrsstraßen außerhalb von Ballungsräumen	473	161	1
Mittelfranken	Erlangen-Höchstad	Höchstad a.d.Aisch	Hauptverkehrsstraßen außerhalb von Ballungsräumen	300	77	1
Mittelfranken	Erlangen-Höchstad	Lonnerstad	Hauptverkehrsstraßen außerhalb von Ballungsräumen	22	3	0
Mittelfranken	Erlangen-Höchstad	Marloffstein	Hauptverkehrsstraßen außerhalb von Ballungsräumen	0	0	0
Mittelfranken	Erlangen-Höchstad	Möhrendorf	Hauptverkehrsstraßen außerhalb von Ballungsräumen	111	15	0
Mittelfranken	Erlangen-Höchstad	Mühlhausen	Hauptverkehrsstraßen außerhalb von Ballungsräumen	29	8	0
Mittelfranken	Erlangen-Höchstad	Röttenbach	Hauptverkehrsstraßen außerhalb von Ballungsräumen	110	26	0
Mittelfranken	Erlangen-Höchstad	Spardorf	Hauptverkehrsstraßen außerhalb von Ballungsräumen	8	0	0
Mittelfranken	Erlangen-Höchstad	Uttenreuth	Hauptverkehrsstraßen außerhalb von Ballungsräumen	195	42	0
Mittelfranken	Erlangen-Höchstad	Vestenbergsreuth	Hauptverkehrsstraßen außerhalb von Ballungsräumen	0	0	0
Mittelfranken	Erlangen-Höchstad	Wachenroth	Hauptverkehrsstraßen außerhalb von Ballungsräumen	101	33	0
Mittelfranken	Erlangen-Höchstad	Weisendorf	Hauptverkehrsstraßen außerhalb von Ballungsräumen	0	0	0
Mittelfranken	Fürth	Ammerndorf	Hauptverkehrsstraßen außerhalb von Ballungsräumen	14	2	0
Mittelfranken	Fürth	Cadolzburg	Hauptverkehrsstraßen außerhalb von Ballungsräumen	147	40	0

Reg. Bezirk	Landkreis	Gemeinde	Lärmart	HA (L _{DEN})	HSD (L _{Night})	IHD (L _{DEN})
Mittelfranken	Fürth	Großhabersdorf	Hauptverkehrsstraßen außerhalb von Ballungsräumen	62	13	0
Mittelfranken	Fürth	Langenzenn	Hauptverkehrsstraßen außerhalb von Ballungsräumen	63	15	0
Mittelfranken	Fürth	Oberasbach	Hauptverkehrsstraßen außerhalb von Ballungsräumen	247	59	1
Mittelfranken	Fürth	Roßtal	Hauptverkehrsstraßen außerhalb von Ballungsräumen	87	22	0
Mittelfranken	Fürth	Seukendorf	Hauptverkehrsstraßen außerhalb von Ballungsräumen	76	12	0
Mittelfranken	Fürth	Stein	Hauptverkehrsstraßen außerhalb von Ballungsräumen	379	59	1
Mittelfranken	Fürth	Wilhermsdorf	Hauptverkehrsstraßen außerhalb von Ballungsräumen	91	23	0
Mittelfranken	Fürth	Zirndorf	Hauptverkehrsstraßen außerhalb von Ballungsräumen	162	34	0
Mittelfranken	Neustadt a.d.Aisch-Bad Windsheim	Bad Windsheim	Hauptverkehrsstraßen außerhalb von Ballungsräumen	44	13	0
Mittelfranken	Neustadt a.d.Aisch-Bad Windsheim	Baudenbach	Hauptverkehrsstraßen außerhalb von Ballungsräumen	0	0	0
Mittelfranken	Neustadt a.d.Aisch-Bad Windsheim	Burghaslach	Hauptverkehrsstraßen außerhalb von Ballungsräumen	1	0	0
Mittelfranken	Neustadt a.d.Aisch-Bad Windsheim	Diespeck	Hauptverkehrsstraßen außerhalb von Ballungsräumen	64	12	0
Mittelfranken	Neustadt a.d.Aisch-Bad Windsheim	Dietersheim	Hauptverkehrsstraßen außerhalb von Ballungsräumen	66	15	0
Mittelfranken	Neustadt a.d.Aisch-Bad Windsheim	Emskirchen	Hauptverkehrsstraßen außerhalb von Ballungsräumen	19	4	0
Mittelfranken	Neustadt a.d.Aisch-Bad Windsheim	Gallmersgarten	Hauptverkehrsstraßen außerhalb von Ballungsräumen	1	0	0
Mittelfranken	Neustadt a.d.Aisch-Bad Windsheim	Gollhofen	Hauptverkehrsstraßen außerhalb von Ballungsräumen	1	0	0
Mittelfranken	Neustadt a.d.Aisch-Bad Windsheim	Gutenstetten	Hauptverkehrsstraßen außerhalb von Ballungsräumen	1	0	0
Mittelfranken	Neustadt a.d.Aisch-Bad Windsheim	Hagenbüchach	Hauptverkehrsstraßen außerhalb von Ballungsräumen	10	3	0
Mittelfranken	Neustadt a.d.Aisch-Bad Windsheim	Illesheim	Hauptverkehrsstraßen außerhalb von Ballungsräumen	12	2	0

Reg.Beizirk	Landkreis	Gemeinde	Lärmart	HA (L _{DEN})	HSD (L _{Night})	IHD (L _{DEN})
Mittelfranken	Neustadt a.d.Aisch-Bad Windsheim	Ippesheim	Hauptverkehrsstraßen außerhalb von Ballungsräumen	0	0	0
Mittelfranken	Neustadt a.d.Aisch-Bad Windsheim	Ipsheim	Hauptverkehrsstraßen außerhalb von Ballungsräumen	93	26	0
Mittelfranken	Neustadt a.d.Aisch-Bad Windsheim	Langenfeld	Hauptverkehrsstraßen außerhalb von Ballungsräumen	1	0	0
Mittelfranken	Neustadt a.d.Aisch-Bad Windsheim	Neustadt a.d.Aisch	Hauptverkehrsstraßen außerhalb von Ballungsräumen	372	81	1
Mittelfranken	Neustadt a.d.Aisch-Bad Windsheim	Simmershofen	Hauptverkehrsstraßen außerhalb von Ballungsräumen	0	0	0
Mittelfranken	Neustadt a.d.Aisch-Bad Windsheim	Uffenheim	Hauptverkehrsstraßen außerhalb von Ballungsräumen	116	34	0
Mittelfranken	Neustadt a.d.Aisch-Bad Windsheim	Wilhelmsdorf	Hauptverkehrsstraßen außerhalb von Ballungsräumen	0	0	0
Mittelfranken	Nürnberger Land	Alfeld	Hauptverkehrsstraßen außerhalb von Ballungsräumen	14	5	0
Mittelfranken	Nürnberger Land	Altdorf b.Nürnberg	Hauptverkehrsstraßen außerhalb von Ballungsräumen	1113	316	2
Mittelfranken	Nürnberger Land	Burgthann	Hauptverkehrsstraßen außerhalb von Ballungsräumen	40	6	0
Mittelfranken	Nürnberger Land	Feucht	Hauptverkehrsstraßen außerhalb von Ballungsräumen	946	236	2
Mittelfranken	Nürnberger Land	Happurg	Hauptverkehrsstraßen außerhalb von Ballungsräumen	1	0	0
Mittelfranken	Nürnberger Land	Henfenfeld	Hauptverkehrsstraßen außerhalb von Ballungsräumen	0	0	0
Mittelfranken	Nürnberger Land	Hersbruck	Hauptverkehrsstraßen außerhalb von Ballungsräumen	68	9	0
Mittelfranken	Nürnberger Land	Lauf a.d.Pegnitz	Hauptverkehrsstraßen außerhalb von Ballungsräumen	277	54	0
Mittelfranken	Nürnberger Land	Leinburg	Hauptverkehrsstraßen außerhalb von Ballungsräumen	5	1	0
Mittelfranken	Nürnberger Land	Neunkirchen a.Sand	Hauptverkehrsstraßen außerhalb von Ballungsräumen	25	3	0
Mittelfranken	Nürnberger Land	Offenhausen	Hauptverkehrsstraßen außerhalb von Ballungsräumen	0	0	0
Mittelfranken	Nürnberger Land	Ottensoos	Hauptverkehrsstraßen außerhalb von Ballungsräumen	8	2	0

Reg.Beizirk	Landkreis	Gemeinde	Lärmart	HA (L _{DEN})	HSD (L _{Night})	IHD (L _{DEN})
Mittelfranken	Nürnberger Land	Pommelsbrunn	Hauptverkehrsstraßen außerhalb von Ballungsräumen	4	0	0
Mittelfranken	Nürnberger Land	Reichenschwand	Hauptverkehrsstraßen außerhalb von Ballungsräumen	107	26	0
Mittelfranken	Nürnberger Land	Röthenbach a.d.Pegnitz	Hauptverkehrsstraßen außerhalb von Ballungsräumen	668	163	1
Mittelfranken	Nürnberger Land	Rückersdorf	Hauptverkehrsstraßen außerhalb von Ballungsräumen	164	38	0
Mittelfranken	Nürnberger Land	Schnaittach	Hauptverkehrsstraßen außerhalb von Ballungsräumen	131	26	0
Mittelfranken	Nürnberger Land	Schwaig b.Nürnberg	Hauptverkehrsstraßen außerhalb von Ballungsräumen	998	294	2
Mittelfranken	Nürnberger Land	Schwarzenbruck	Hauptverkehrsstraßen außerhalb von Ballungsräumen	134	33	0
Mittelfranken	Nürnberger Land	Simmelsdorf	Hauptverkehrsstraßen außerhalb von Ballungsräumen	2	1	0
Mittelfranken	Nürnberger Land	Velden	Hauptverkehrsstraßen außerhalb von Ballungsräumen	0	0	0
Mittelfranken	Nürnberger Land	Winkelhaid	Hauptverkehrsstraßen außerhalb von Ballungsräumen	384	116	1
Mittelfranken	Roth	Abenberg	Hauptverkehrsstraßen außerhalb von Ballungsräumen	50	12	0
Mittelfranken	Roth	Allersberg	Hauptverkehrsstraßen außerhalb von Ballungsräumen	260	75	0
Mittelfranken	Roth	Büchenbach	Hauptverkehrsstraßen außerhalb von Ballungsräumen	0	0	0
Mittelfranken	Roth	Georgensgmünd	Hauptverkehrsstraßen außerhalb von Ballungsräumen	21	4	0
Mittelfranken	Roth	Greding	Hauptverkehrsstraßen außerhalb von Ballungsräumen	445	136	1
Mittelfranken	Roth	Hilpoltstein	Hauptverkehrsstraßen außerhalb von Ballungsräumen	331	86	1
Mittelfranken	Roth	Kammerstein	Hauptverkehrsstraßen außerhalb von Ballungsräumen	152	46	0
Mittelfranken	Roth	Rednitzhembach	Hauptverkehrsstraßen außerhalb von Ballungsräumen	166	38	0
Mittelfranken	Roth	Rohr	Hauptverkehrsstraßen außerhalb von Ballungsräumen	35	12	0

Reg.Beizirk	Landkreis	Gemeinde	Lärmart	HA (L _{DEN})	HSD (L _{Night})	IHD (L _{DEN})
Mittelfranken	Roth	Roth	Hauptverkehrsstraßen außerhalb von Ballungsräumen	531	115	1
Mittelfranken	Roth	Röttenbach	Hauptverkehrsstraßen außerhalb von Ballungsräumen	6	0	0
Mittelfranken	Roth	Schwanstetten	Hauptverkehrsstraßen außerhalb von Ballungsräumen	5	1	0
Mittelfranken	Roth	Thalmässing	Hauptverkehrsstraßen außerhalb von Ballungsräumen	71	21	0
Mittelfranken	Roth	Wendelstein	Hauptverkehrsstraßen außerhalb von Ballungsräumen	474	102	1
Mittelfranken	Schwabach	Schwabach	Hauptverkehrsstraßen außerhalb von Ballungsräumen	1631	400	3
Mittelfranken	Weißenburg-Gunzenhausen	Ellingen	Hauptverkehrsstraßen außerhalb von Ballungsräumen	25	4	0
Mittelfranken	Weißenburg-Gunzenhausen	Gunzenhausen	Hauptverkehrsstraßen außerhalb von Ballungsräumen	74	18	0
Mittelfranken	Weißenburg-Gunzenhausen	Höttingen	Hauptverkehrsstraßen außerhalb von Ballungsräumen	0	0	0
Mittelfranken	Weißenburg-Gunzenhausen	Langenaltheim	Hauptverkehrsstraßen außerhalb von Ballungsräumen	0	0	0
Mittelfranken	Weißenburg-Gunzenhausen	Muhr a.See	Hauptverkehrsstraßen außerhalb von Ballungsräumen	48	11	0
Mittelfranken	Weißenburg-Gunzenhausen	Pappenheim	Hauptverkehrsstraßen außerhalb von Ballungsräumen	0	0	0
Mittelfranken	Weißenburg-Gunzenhausen	Pleinfeld	Hauptverkehrsstraßen außerhalb von Ballungsräumen	8	1	0
Mittelfranken	Weißenburg-Gunzenhausen	Treuchtlingen	Hauptverkehrsstraßen außerhalb von Ballungsräumen	206	51	0
Mittelfranken	Weißenburg-Gunzenhausen	Weißenburg i.Bay.	Hauptverkehrsstraßen außerhalb von Ballungsräumen	245	46	0
Niederbayern	Deggendorf	Aholming	Hauptverkehrsstraßen außerhalb von Ballungsräumen	7	1	0
Niederbayern	Deggendorf	Außernzell	Hauptverkehrsstraßen außerhalb von Ballungsräumen	0	0	0
Niederbayern	Deggendorf	Bernried	Hauptverkehrsstraßen außerhalb von Ballungsräumen	0	0	0
Niederbayern	Deggendorf	Deggendorf	Hauptverkehrsstraßen außerhalb von Ballungsräumen	1293	331	2

Reg.Bezirk	Landkreis	Gemeinde	Lärmart	HA (L _{DEN})	HSD (L _{Night})	IHD (L _{DEN})
Niederbayern	Deggendorf	Grafling	Hauptverkehrsstraßen außerhalb von Ballungsräumen	82	17	0
Niederbayern	Deggendorf	Hengersberg	Hauptverkehrsstraßen außerhalb von Ballungsräumen	736	231	1
Niederbayern	Deggendorf	Iggensbach	Hauptverkehrsstraßen außerhalb von Ballungsräumen	209	62	0
Niederbayern	Deggendorf	Metten	Hauptverkehrsstraßen außerhalb von Ballungsräumen	16	2	0
Niederbayern	Deggendorf	Moos	Hauptverkehrsstraßen außerhalb von Ballungsräumen	39	10	0
Niederbayern	Deggendorf	Niederalteich	Hauptverkehrsstraßen außerhalb von Ballungsräumen	173	50	0
Niederbayern	Deggendorf	Offenberg	Hauptverkehrsstraßen außerhalb von Ballungsräumen	104	27	0
Niederbayern	Deggendorf	Osterhofen	Hauptverkehrsstraßen außerhalb von Ballungsräumen	25	6	0
Niederbayern	Deggendorf	Otzing	Hauptverkehrsstraßen außerhalb von Ballungsräumen	7	2	0
Niederbayern	Deggendorf	Plattling	Hauptverkehrsstraßen außerhalb von Ballungsräumen	390	108	1
Niederbayern	Deggendorf	Schöllnach	Hauptverkehrsstraßen außerhalb von Ballungsräumen	0	0	0
Niederbayern	Deggendorf	Stephansposching	Hauptverkehrsstraßen außerhalb von Ballungsräumen	80	19	0
Niederbayern	Deggendorf	Winzer	Hauptverkehrsstraßen außerhalb von Ballungsräumen	16	5	0
Niederbayern	Dingolfing-Landau	Dingolfing	Hauptverkehrsstraßen außerhalb von Ballungsräumen	532	116	1
Niederbayern	Dingolfing-Landau	Frontenhausen	Hauptverkehrsstraßen außerhalb von Ballungsräumen	1	0	0
Niederbayern	Dingolfing-Landau	Gottfrieding	Hauptverkehrsstraßen außerhalb von Ballungsräumen	6	0	0
Niederbayern	Dingolfing-Landau	Landau a.d.Isar	Hauptverkehrsstraßen außerhalb von Ballungsräumen	197	40	0
Niederbayern	Dingolfing-Landau	Loiching	Hauptverkehrsstraßen außerhalb von Ballungsräumen	27	4	0
Niederbayern	Dingolfing-Landau	Mamming	Hauptverkehrsstraßen außerhalb von Ballungsräumen	11	3	0

Reg.Beizirk	Landkreis	Gemeinde	Lärmart	HA (L _{DEN})	HSD (L _{Night})	IHD (L _{DEN})
Niederbayern	Dingolfing-Landau	Marklkofen	Hauptverkehrsstraßen außerhalb von Ballungsräumen	3	1	0
Niederbayern	Dingolfing-Landau	Mengkofen	Hauptverkehrsstraßen außerhalb von Ballungsräumen	79	21	0
Niederbayern	Dingolfing-Landau	Moosthenning	Hauptverkehrsstraßen außerhalb von Ballungsräumen	3	0	0
Niederbayern	Dingolfing-Landau	Niederviehbach	Hauptverkehrsstraßen außerhalb von Ballungsräumen	45	11	0
Niederbayern	Dingolfing-Landau	Pilsting	Hauptverkehrsstraßen außerhalb von Ballungsräumen	137	28	0
Niederbayern	Dingolfing-Landau	Reisbach	Hauptverkehrsstraßen außerhalb von Ballungsräumen	2	0	0
Niederbayern	Dingolfing-Landau	Simbach	Hauptverkehrsstraßen außerhalb von Ballungsräumen	16	2	0
Niederbayern	Dingolfing-Landau	Wallersdorf	Hauptverkehrsstraßen außerhalb von Ballungsräumen	180	34	0
Niederbayern	Freyung-Grafenau	Freyung	Hauptverkehrsstraßen außerhalb von Ballungsräumen	117	26	0
Niederbayern	Freyung-Grafenau	Grafenau	Hauptverkehrsstraßen außerhalb von Ballungsräumen	16	3	0
Niederbayern	Freyung-Grafenau	Hinterschmiding	Hauptverkehrsstraßen außerhalb von Ballungsräumen	20	4	0
Niederbayern	Freyung-Grafenau	Hohenau	Hauptverkehrsstraßen außerhalb von Ballungsräumen	0	0	0
Niederbayern	Freyung-Grafenau	Philippsreut	Hauptverkehrsstraßen außerhalb von Ballungsräumen	1	0	0
Niederbayern	Freyung-Grafenau	Röhmbach	Hauptverkehrsstraßen außerhalb von Ballungsräumen	47	9	0
Niederbayern	Freyung-Grafenau	Schönberg	Hauptverkehrsstraßen außerhalb von Ballungsräumen	0	0	0
Niederbayern	Freyung-Grafenau	Waldkirchen	Hauptverkehrsstraßen außerhalb von Ballungsräumen	104	16	0
Niederbayern	Kelheim	Abensberg	Hauptverkehrsstraßen außerhalb von Ballungsräumen	176	37	0
Niederbayern	Kelheim	Aiglsbach	Hauptverkehrsstraßen außerhalb von Ballungsräumen	26	7	0
Niederbayern	Kelheim	Bad Abbach	Hauptverkehrsstraßen außerhalb von Ballungsräumen	335	77	1

Reg.Bezirk	Landkreis	Gemeinde	Lärmart	HA (L _{DEN})	HSD (L _{Night})	IHD (L _{DEN})
Niederbayern	Kelheim	Biburg	Hauptverkehrsstraßen außerhalb von Ballungsräumen	11	2	0
Niederbayern	Kelheim	Elsendorf	Hauptverkehrsstraßen außerhalb von Ballungsräumen	78	18	0
Niederbayern	Kelheim	Hausen	Hauptverkehrsstraßen außerhalb von Ballungsräumen	141	31	0
Niederbayern	Kelheim	Kelheim	Hauptverkehrsstraßen außerhalb von Ballungsräumen	185	47	0
Niederbayern	Kelheim	Kirchdorf	Hauptverkehrsstraßen außerhalb von Ballungsräumen	12	1	0
Niederbayern	Kelheim	Langquaid	Hauptverkehrsstraßen außerhalb von Ballungsräumen	1	0	0
Niederbayern	Kelheim	Mainburg	Hauptverkehrsstraßen außerhalb von Ballungsräumen	167	40	0
Niederbayern	Kelheim	Neustadt a.d.Donau	Hauptverkehrsstraßen außerhalb von Ballungsräumen	0	0	0
Niederbayern	Kelheim	Rohr i.NB	Hauptverkehrsstraßen außerhalb von Ballungsräumen	50	15	0
Niederbayern	Kelheim	Saal a.d.Donau	Hauptverkehrsstraßen außerhalb von Ballungsräumen	70	18	0
Niederbayern	Kelheim	Siegenburg	Hauptverkehrsstraßen außerhalb von Ballungsräumen	88	15	0
Niederbayern	Kelheim	Train	Hauptverkehrsstraßen außerhalb von Ballungsräumen	16	3	0
Niederbayern	Kelheim	Volkenschwand	Hauptverkehrsstraßen außerhalb von Ballungsräumen	74	17	0
Niederbayern	Landshut	Altdorf	Hauptverkehrsstraßen außerhalb von Ballungsräumen	157	26	0
Niederbayern	Landshut	Bodenkirchen	Hauptverkehrsstraßen außerhalb von Ballungsräumen	0	0	0
Niederbayern	Landshut	Bruckberg	Hauptverkehrsstraßen außerhalb von Ballungsräumen	72	13	0
Niederbayern	Landshut	Buch a.Erlbach	Hauptverkehrsstraßen außerhalb von Ballungsräumen	0	0	0
Niederbayern	Landshut	Eching	Hauptverkehrsstraßen außerhalb von Ballungsräumen	170	25	0
Niederbayern	Landshut	Ergolding	Hauptverkehrsstraßen außerhalb von Ballungsräumen	410	79	1

Reg.Beizirk	Landkreis	Gemeinde	Lärmart	HA (L _{DEN})	HSD (L _{Night})	IHD (L _{DEN})
Niederbayern	Landshut	Ergoldsbach	Hauptverkehrsstraßen außerhalb von Ballungsräumen	257	77	1
Niederbayern	Landshut	Essenbach	Hauptverkehrsstraßen außerhalb von Ballungsräumen	596	139	1
Niederbayern	Landshut	Furth	Hauptverkehrsstraßen außerhalb von Ballungsräumen	196	38	0
Niederbayern	Landshut	Geisenhausen	Hauptverkehrsstraßen außerhalb von Ballungsräumen	92	19	0
Niederbayern	Landshut	Hohenthann	Hauptverkehrsstraßen außerhalb von Ballungsräumen	15	3	0
Niederbayern	Landshut	Kumhausen	Hauptverkehrsstraßen außerhalb von Ballungsräumen	88	21	0
Niederbayern	Landshut	Neufahrn i.NB	Hauptverkehrsstraßen außerhalb von Ballungsräumen	2	0	0
Niederbayern	Landshut	Niederaichbach	Hauptverkehrsstraßen außerhalb von Ballungsräumen	26	7	0
Niederbayern	Landshut	Obersüßbach	Hauptverkehrsstraßen außerhalb von Ballungsräumen	17	4	0
Niederbayern	Landshut	Postau	Hauptverkehrsstraßen außerhalb von Ballungsräumen	0	0	0
Niederbayern	Landshut	Rottenburg a.d.Laab	Hauptverkehrsstraßen außerhalb von Ballungsräumen	36	9	0
Niederbayern	Landshut	Tiefenbach	Hauptverkehrsstraßen außerhalb von Ballungsräumen	28	5	0
Niederbayern	Landshut	Vilsbiburg	Hauptverkehrsstraßen außerhalb von Ballungsräumen	71	16	0
Niederbayern	Landshut	Vilsheim	Hauptverkehrsstraßen außerhalb von Ballungsräumen	5	1	0
Niederbayern	Landshut	Weihmichl	Hauptverkehrsstraßen außerhalb von Ballungsräumen	28	8	0
Niederbayern	Landshut	Weng	Hauptverkehrsstraßen außerhalb von Ballungsräumen	0	0	0
Niederbayern	Landshut	Wörth a.d.Isar	Hauptverkehrsstraßen außerhalb von Ballungsräumen	98	16	0
Niederbayern	Landshut (Stadt)	Landshut	Hauptverkehrsstraßen außerhalb von Ballungsräumen	2319	564	5
Niederbayern	Passau	Aicha vorm Wald	Hauptverkehrsstraßen außerhalb von Ballungsräumen	13	2	0

Reg.Bezirk	Landkreis	Gemeinde	Lärmart	HA (L _{DEN})	HSD (L _{Night})	IHD (L _{DEN})
Niederbayern	Passau	Bad Füssing	Hauptverkehrsstraßen außerhalb von Ballungsräumen	0	0	0
Niederbayern	Passau	Bad Griesbach i.Rottal	Hauptverkehrsstraßen außerhalb von Ballungsräumen	16	2	0
Niederbayern	Passau	Büchlberg	Hauptverkehrsstraßen außerhalb von Ballungsräumen	2	0	0
Niederbayern	Passau	Eging a.See	Hauptverkehrsstraßen außerhalb von Ballungsräumen	10	3	0
Niederbayern	Passau	Fürstenzell	Hauptverkehrsstraßen außerhalb von Ballungsräumen	131	30	0
Niederbayern	Passau	Hauzenberg	Hauptverkehrsstraßen außerhalb von Ballungsräumen	162	38	0
Niederbayern	Passau	Hofkirchen	Hauptverkehrsstraßen außerhalb von Ballungsräumen	34	10	0
Niederbayern	Passau	Hutthurm	Hauptverkehrsstraßen außerhalb von Ballungsräumen	88	15	0
Niederbayern	Passau	Kirchham	Hauptverkehrsstraßen außerhalb von Ballungsräumen	36	10	0
Niederbayern	Passau	Malching	Hauptverkehrsstraßen außerhalb von Ballungsräumen	14	2	0
Niederbayern	Passau	Neuburg a.Inn	Hauptverkehrsstraßen außerhalb von Ballungsräumen	79	21	0
Niederbayern	Passau	Neuhaus a.Inn	Hauptverkehrsstraßen außerhalb von Ballungsräumen	85	21	0
Niederbayern	Passau	Neukirchen vorm Wald	Hauptverkehrsstraßen außerhalb von Ballungsräumen	16	1	0
Niederbayern	Passau	Pocking	Hauptverkehrsstraßen außerhalb von Ballungsräumen	318	79	1
Niederbayern	Passau	Rotthalmünster	Hauptverkehrsstraßen außerhalb von Ballungsräumen	0	0	0
Niederbayern	Passau	Ruderting	Hauptverkehrsstraßen außerhalb von Ballungsräumen	16	2	0
Niederbayern	Passau	Ruhstorf a.d.Rott	Hauptverkehrsstraßen außerhalb von Ballungsräumen	37	10	0
Niederbayern	Passau	Salzweg	Hauptverkehrsstraßen außerhalb von Ballungsräumen	32	3	0
Niederbayern	Passau	Tettenweis	Hauptverkehrsstraßen außerhalb von Ballungsräumen	24	5	0

Reg.Beizirk	Landkreis	Gemeinde	Lärmart	HA (L _{DEN})	HSD (L _{Night})	IHD (L _{DEN})
Niederbayern	Passau	Thyrnau	Hauptverkehrsstraßen außerhalb von Ballungsräumen	30	6	0
Niederbayern	Passau	Tiefenbach	Hauptverkehrsstraßen außerhalb von Ballungsräumen	67	15	0
Niederbayern	Passau	Tittling	Hauptverkehrsstraßen außerhalb von Ballungsräumen	12	3	0
Niederbayern	Passau	Untergriesbach	Hauptverkehrsstraßen außerhalb von Ballungsräumen	24	6	0
Niederbayern	Passau	Vilshofen an der Donau	Hauptverkehrsstraßen außerhalb von Ballungsräumen	237	51	0
Niederbayern	Passau	Windorf	Hauptverkehrsstraßen außerhalb von Ballungsräumen	175	52	0
Niederbayern	Passau	Witzmannsberg	Hauptverkehrsstraßen außerhalb von Ballungsräumen	0	0	0
Niederbayern	Passau (Stadt)	Passau	Hauptverkehrsstraßen außerhalb von Ballungsräumen	1810	432	3
Niederbayern	Regen	Geiersthal	Hauptverkehrsstraßen außerhalb von Ballungsräumen	25	6	0
Niederbayern	Regen	Gotteszell	Hauptverkehrsstraßen außerhalb von Ballungsräumen	9	3	0
Niederbayern	Regen	Kollnburg	Hauptverkehrsstraßen außerhalb von Ballungsräumen	5	1	0
Niederbayern	Regen	Patersdorf	Hauptverkehrsstraßen außerhalb von Ballungsräumen	32	8	0
Niederbayern	Regen	Prackenbach	Hauptverkehrsstraßen außerhalb von Ballungsräumen	74	15	0
Niederbayern	Regen	Regen	Hauptverkehrsstraßen außerhalb von Ballungsräumen	142	23	0
Niederbayern	Regen	Rinchnach	Hauptverkehrsstraßen außerhalb von Ballungsräumen	24	4	0
Niederbayern	Regen	Ruhmannsfelden	Hauptverkehrsstraßen außerhalb von Ballungsräumen	34	7	0
Niederbayern	Regen	Viechtach	Hauptverkehrsstraßen außerhalb von Ballungsräumen	45	8	0
Niederbayern	Regen	Zachenberg	Hauptverkehrsstraßen außerhalb von Ballungsräumen	4	0	0
Niederbayern	Regen	Zwiesel	Hauptverkehrsstraßen außerhalb von Ballungsräumen	42	10	0

Reg.Bezirk	Landkreis	Gemeinde	Lärmart	HA (L _{DEN})	HSD (L _{Night})	IHD (L _{DEN})
Niederbayern	Rottal-Inn	Bad Birnbach	Hauptverkehrsstraßen außerhalb von Ballungsräumen	65	15	0
Niederbayern	Rottal-Inn	Bayerbach	Hauptverkehrsstraßen außerhalb von Ballungsräumen	7	1	0
Niederbayern	Rottal-Inn	Eggenfelden	Hauptverkehrsstraßen außerhalb von Ballungsräumen	279	64	0
Niederbayern	Rottal-Inn	Ering	Hauptverkehrsstraßen außerhalb von Ballungsräumen	25	5	0
Niederbayern	Rottal-Inn	Falkenberg	Hauptverkehrsstraßen außerhalb von Ballungsräumen	40	10	0
Niederbayern	Rottal-Inn	Hebertsfelden	Hauptverkehrsstraßen außerhalb von Ballungsräumen	99	24	0
Niederbayern	Rottal-Inn	Julbach	Hauptverkehrsstraßen außerhalb von Ballungsräumen	1	0	0
Niederbayern	Rottal-Inn	Kirchdorf a.Inn	Hauptverkehrsstraßen außerhalb von Ballungsräumen	54	8	0
Niederbayern	Rottal-Inn	Malgersdorf	Hauptverkehrsstraßen außerhalb von Ballungsräumen	8	2	0
Niederbayern	Rottal-Inn	Massing	Hauptverkehrsstraßen außerhalb von Ballungsräumen	31	7	0
Niederbayern	Rottal-Inn	Mitterskirchen	Hauptverkehrsstraßen außerhalb von Ballungsräumen	17	2	0
Niederbayern	Rottal-Inn	Pfarrkirchen	Hauptverkehrsstraßen außerhalb von Ballungsräumen	234	53	0
Niederbayern	Rottal-Inn	Postmünster	Hauptverkehrsstraßen außerhalb von Ballungsräumen	12	3	0
Niederbayern	Rottal-Inn	Simbach a.Inn	Hauptverkehrsstraßen außerhalb von Ballungsräumen	239	54	0
Niederbayern	Rottal-Inn	Stubenberg	Hauptverkehrsstraßen außerhalb von Ballungsräumen	32	9	0
Niederbayern	Rottal-Inn	Triftern	Hauptverkehrsstraßen außerhalb von Ballungsräumen	0	0	0
Niederbayern	Rottal-Inn	Unterdietfurt	Hauptverkehrsstraßen außerhalb von Ballungsräumen	21	2	0
Niederbayern	Rottal-Inn	Wurmannsquick	Hauptverkehrsstraßen außerhalb von Ballungsräumen	62	12	0
Niederbayern	Rottal-Inn	Zeilarn	Hauptverkehrsstraßen außerhalb von Ballungsräumen	67	19	0

Reg.Bezirk	Landkreis	Gemeinde	Lärmart	HA (L _{DEN})	HSD (L _{Night})	IHD (L _{DEN})
Niederbayern	Straubing (Stadt)	Straubing	Hauptverkehrsstraßen außerhalb von Ballungsräumen	352	63	1
Niederbayern	Straubing-Bogen	Aiterhofen	Hauptverkehrsstraßen außerhalb von Ballungsräumen	105	17	0
Niederbayern	Straubing-Bogen	Ascha	Hauptverkehrsstraßen außerhalb von Ballungsräumen	19	2	0
Niederbayern	Straubing-Bogen	Atting	Hauptverkehrsstraßen außerhalb von Ballungsräumen	17	4	0
Niederbayern	Straubing-Bogen	Bogen	Hauptverkehrsstraßen außerhalb von Ballungsräumen	229	61	0
Niederbayern	Straubing-Bogen	Feldkirchen	Hauptverkehrsstraßen außerhalb von Ballungsräumen	0	0	0
Niederbayern	Straubing-Bogen	Hunderdorf	Hauptverkehrsstraßen außerhalb von Ballungsräumen	24	7	0
Niederbayern	Straubing-Bogen	Kirchroth	Hauptverkehrsstraßen außerhalb von Ballungsräumen	273	69	0
Niederbayern	Straubing-Bogen	Loitzendorf	Hauptverkehrsstraßen außerhalb von Ballungsräumen	16	4	0
Niederbayern	Straubing-Bogen	Mariaposching	Hauptverkehrsstraßen außerhalb von Ballungsräumen	33	10	0
Niederbayern	Straubing-Bogen	Mitterfels	Hauptverkehrsstraßen außerhalb von Ballungsräumen	0	0	0
Niederbayern	Straubing-Bogen	Niederwinkling	Hauptverkehrsstraßen außerhalb von Ballungsräumen	31	10	0
Niederbayern	Straubing-Bogen	Oberschneiding	Hauptverkehrsstraßen außerhalb von Ballungsräumen	24	3	0
Niederbayern	Straubing-Bogen	Parkstetten	Hauptverkehrsstraßen außerhalb von Ballungsräumen	49	8	0
Niederbayern	Straubing-Bogen	Rattiszell	Hauptverkehrsstraßen außerhalb von Ballungsräumen	4	1	0
Niederbayern	Straubing-Bogen	Schwarzach	Hauptverkehrsstraßen außerhalb von Ballungsräumen	35	10	0
Niederbayern	Straubing-Bogen	Stallwang	Hauptverkehrsstraßen außerhalb von Ballungsräumen	11	2	0
Niederbayern	Straubing-Bogen	Steinach	Hauptverkehrsstraßen außerhalb von Ballungsräumen	232	52	0
Niederbayern	Straubing-Bogen	Windberg	Hauptverkehrsstraßen außerhalb von Ballungsräumen	0	0	0

Reg.Bezirk	Landkreis	Gemeinde	Lärmart	HA (L _{DEN})	HSD (L _{Night})	IHD (L _{DEN})
Oberbayern	Altötting	Altötting	Hauptverkehrsstraßen außerhalb von Ballungsräumen	226	51	0
Oberbayern	Altötting	Burghausen	Hauptverkehrsstraßen außerhalb von Ballungsräumen	200	49	0
Oberbayern	Altötting	Burgkirchen a.d.Alz	Hauptverkehrsstraßen außerhalb von Ballungsräumen	130	28	0
Oberbayern	Altötting	Emmerting	Hauptverkehrsstraßen außerhalb von Ballungsräumen	59	10	0
Oberbayern	Altötting	Erlbach	Hauptverkehrsstraßen außerhalb von Ballungsräumen	6	1	0
Oberbayern	Altötting	Garching a.d.Alz	Hauptverkehrsstraßen außerhalb von Ballungsräumen	222	58	0
Oberbayern	Altötting	Haiming	Hauptverkehrsstraßen außerhalb von Ballungsräumen	10	1	0
Oberbayern	Altötting	Kastl	Hauptverkehrsstraßen außerhalb von Ballungsräumen	20	3	0
Oberbayern	Altötting	Markt	Hauptverkehrsstraßen außerhalb von Ballungsräumen	21	5	0
Oberbayern	Altötting	Mehring	Hauptverkehrsstraßen außerhalb von Ballungsräumen	42	9	0
Oberbayern	Altötting	Neuötting	Hauptverkehrsstraßen außerhalb von Ballungsräumen	256	55	0
Oberbayern	Altötting	Perach	Hauptverkehrsstraßen außerhalb von Ballungsräumen	0	0	0
Oberbayern	Altötting	Reischach	Hauptverkehrsstraßen außerhalb von Ballungsräumen	93	27	0
Oberbayern	Altötting	Stammham	Hauptverkehrsstraßen außerhalb von Ballungsräumen	23	3	0
Oberbayern	Altötting	Teising	Hauptverkehrsstraßen außerhalb von Ballungsräumen	72	19	0
Oberbayern	Altötting	Töging a.Inn	Hauptverkehrsstraßen außerhalb von Ballungsräumen	4	0	0
Oberbayern	Altötting	Tüßling	Hauptverkehrsstraßen außerhalb von Ballungsräumen	2	1	0
Oberbayern	Altötting	Unterneukirchen	Hauptverkehrsstraßen außerhalb von Ballungsräumen	56	11	0
Oberbayern	Altötting	Winhöring	Hauptverkehrsstraßen außerhalb von Ballungsräumen	100	17	0

Reg.Beizirk	Landkreis	Gemeinde	Lärmart	HA (L _{DEN})	HSD (L _{Night})	IHD (L _{DEN})
Oberbayern	Bad Tölz-Wolfratshausen	Bad Heilbrunn	Hauptverkehrsstraßen außerhalb von Ballungsräumen	89	19	0
Oberbayern	Bad Tölz-Wolfratshausen	Bad Tölz	Hauptverkehrsstraßen außerhalb von Ballungsräumen	494	109	1
Oberbayern	Bad Tölz-Wolfratshausen	Bichl	Hauptverkehrsstraßen außerhalb von Ballungsräumen	10	1	0
Oberbayern	Bad Tölz-Wolfratshausen	Dietramszell	Hauptverkehrsstraßen außerhalb von Ballungsräumen	35	8	0
Oberbayern	Bad Tölz-Wolfratshausen	Egling	Hauptverkehrsstraßen außerhalb von Ballungsräumen	13	2	0
Oberbayern	Bad Tölz-Wolfratshausen	Eurasburg	Hauptverkehrsstraßen außerhalb von Ballungsräumen	22	5	0
Oberbayern	Bad Tölz-Wolfratshausen	Gaißach	Hauptverkehrsstraßen außerhalb von Ballungsräumen	89	16	0
Oberbayern	Bad Tölz-Wolfratshausen	Geretsried	Hauptverkehrsstraßen außerhalb von Ballungsräumen	227	42	0
Oberbayern	Bad Tölz-Wolfratshausen	Greiling	Hauptverkehrsstraßen außerhalb von Ballungsräumen	51	8	0
Oberbayern	Bad Tölz-Wolfratshausen	Icking	Hauptverkehrsstraßen außerhalb von Ballungsräumen	44	9	0
Oberbayern	Bad Tölz-Wolfratshausen	Königsdorf	Hauptverkehrsstraßen außerhalb von Ballungsräumen	45	11	0
Oberbayern	Bad Tölz-Wolfratshausen	Lenggries	Hauptverkehrsstraßen außerhalb von Ballungsräumen	119	15	0
Oberbayern	Bad Tölz-Wolfratshausen	Münsing	Hauptverkehrsstraßen außerhalb von Ballungsräumen	74	18	0
Oberbayern	Bad Tölz-Wolfratshausen	Reichersbeuern	Hauptverkehrsstraßen außerhalb von Ballungsräumen	20	3	0
Oberbayern	Bad Tölz-Wolfratshausen	Sachsenkam	Hauptverkehrsstraßen außerhalb von Ballungsräumen	26	2	0
Oberbayern	Bad Tölz-Wolfratshausen	Wackersberg	Hauptverkehrsstraßen außerhalb von Ballungsräumen	21	2	0
Oberbayern	Bad Tölz-Wolfratshausen	Wolfratshausen	Hauptverkehrsstraßen außerhalb von Ballungsräumen	580	145	1
Oberbayern	Berchtesgadener Land	Ainring	Hauptverkehrsstraßen außerhalb von Ballungsräumen	146	30	0
Oberbayern	Berchtesgadener Land	Anger	Hauptverkehrsstraßen außerhalb von Ballungsräumen	518	151	1

Reg.Beizirk	Landkreis	Gemeinde	Lärmart	HA (L _{DEN})	HSD (L _{Night})	IHD (L _{DEN})
Oberbayern	Berchtesgadener Land	Bad Reichenhall	Hauptverkehrsstraßen außerhalb von Ballungsräumen	433	93	1
Oberbayern	Berchtesgadener Land	Bayerisch Gmain	Hauptverkehrsstraßen außerhalb von Ballungsräumen	108	23	0
Oberbayern	Berchtesgadener Land	Berchtesgaden	Hauptverkehrsstraßen außerhalb von Ballungsräumen	159	32	0
Oberbayern	Berchtesgadener Land	Bischofswiesen	Hauptverkehrsstraßen außerhalb von Ballungsräumen	329	74	1
Oberbayern	Berchtesgadener Land	Freilassing	Hauptverkehrsstraßen außerhalb von Ballungsräumen	416	94	1
Oberbayern	Berchtesgadener Land	Laufen	Hauptverkehrsstraßen außerhalb von Ballungsräumen	184	45	0
Oberbayern	Berchtesgadener Land	Piding	Hauptverkehrsstraßen außerhalb von Ballungsräumen	589	148	1
Oberbayern	Berchtesgadener Land	Ramsau b.Berchtesgaden	Hauptverkehrsstraßen außerhalb von Ballungsräumen	94	21	0
Oberbayern	Berchtesgadener Land	Saaldorf-Surheim	Hauptverkehrsstraßen außerhalb von Ballungsräumen	10	1	0
Oberbayern	Berchtesgadener Land	Schneizlreuth	Hauptverkehrsstraßen außerhalb von Ballungsräumen	4	1	0
Oberbayern	Berchtesgadener Land	Schönau a.Königssee	Hauptverkehrsstraßen außerhalb von Ballungsräumen	6	1	0
Oberbayern	Berchtesgadener Land	Teisendorf	Hauptverkehrsstraßen außerhalb von Ballungsräumen	249	70	0
Oberbayern	Dachau	Altomünster	Hauptverkehrsstraßen außerhalb von Ballungsräumen	1	0	0
Oberbayern	Dachau	Bergkirchen	Hauptverkehrsstraßen außerhalb von Ballungsräumen	298	68	1
Oberbayern	Dachau	Dachau	Hauptverkehrsstraßen außerhalb von Ballungsräumen	757	177	2
Oberbayern	Dachau	Erdweg	Hauptverkehrsstraßen außerhalb von Ballungsräumen	0	0	0
Oberbayern	Dachau	Haimhausen	Hauptverkehrsstraßen außerhalb von Ballungsräumen	108	29	0
Oberbayern	Dachau	Hebertshausen	Hauptverkehrsstraßen außerhalb von Ballungsräumen	156	38	0
Oberbayern	Dachau	Karlsfeld	Hauptverkehrsstraßen außerhalb von Ballungsräumen	696	150	1

Reg.Beizirk	Landkreis	Gemeinde	Lärmart	HA (L _{DEN})	HSD (L _{Night})	IHD (L _{DEN})
Oberbayern	Dachau	Markt Indersdorf	Hauptverkehrsstraßen außerhalb von Ballungsräumen	141	34	0
Oberbayern	Dachau	Odelzhausen	Hauptverkehrsstraßen außerhalb von Ballungsräumen	289	68	1
Oberbayern	Dachau	Pfaffenhofen a.d.Glonn	Hauptverkehrsstraßen außerhalb von Ballungsräumen	7	0	0
Oberbayern	Dachau	Schwabhausen	Hauptverkehrsstraßen außerhalb von Ballungsräumen	21	5	0
Oberbayern	Dachau	Sulzemoos	Hauptverkehrsstraßen außerhalb von Ballungsräumen	210	50	0
Oberbayern	Ebersberg	Anzing	Hauptverkehrsstraßen außerhalb von Ballungsräumen	88	17	0
Oberbayern	Ebersberg	Ebersberg	Hauptverkehrsstraßen außerhalb von Ballungsräumen	181	46	0
Oberbayern	Ebersberg	Forstinning	Hauptverkehrsstraßen außerhalb von Ballungsräumen	89	18	0
Oberbayern	Ebersberg	Grafring b.München	Hauptverkehrsstraßen außerhalb von Ballungsräumen	1	0	0
Oberbayern	Ebersberg	Hohenlinden	Hauptverkehrsstraßen außerhalb von Ballungsräumen	116	28	0
Oberbayern	Ebersberg	Kirchseeon	Hauptverkehrsstraßen außerhalb von Ballungsräumen	442	110	1
Oberbayern	Ebersberg	Markt Schwaben	Hauptverkehrsstraßen außerhalb von Ballungsräumen	285	74	1
Oberbayern	Ebersberg	Pliening	Hauptverkehrsstraßen außerhalb von Ballungsräumen	143	30	0
Oberbayern	Ebersberg	Poing	Hauptverkehrsstraßen außerhalb von Ballungsräumen	57	6	0
Oberbayern	Ebersberg	Steinhöring	Hauptverkehrsstraßen außerhalb von Ballungsräumen	143	37	0
Oberbayern	Ebersberg	Vaterstetten	Hauptverkehrsstraßen außerhalb von Ballungsräumen	613	120	1
Oberbayern	Ebersberg	Zorneding	Hauptverkehrsstraßen außerhalb von Ballungsräumen	46	3	0
Oberbayern	Eichstätt	Adelschlag	Hauptverkehrsstraßen außerhalb von Ballungsräumen	19	4	0
Oberbayern	Eichstätt	Beilngries	Hauptverkehrsstraßen außerhalb von Ballungsräumen	45	10	0

Reg.Beizirk	Landkreis	Gemeinde	Lärmart	HA (L _{DEN})	HSD (L _{Night})	IHD (L _{DEN})
Oberbayern	Eichstätt	Buxheim	Hauptverkehrsstraßen außerhalb von Ballungsräumen	0	0	0
Oberbayern	Eichstätt	Denkendorf	Hauptverkehrsstraßen außerhalb von Ballungsräumen	340	87	1
Oberbayern	Eichstätt	Eichstätt	Hauptverkehrsstraßen außerhalb von Ballungsräumen	193	48	0
Oberbayern	Eichstätt	Eitensheim	Hauptverkehrsstraßen außerhalb von Ballungsräumen	5	0	0
Oberbayern	Eichstätt	Gaimersheim	Hauptverkehrsstraßen außerhalb von Ballungsräumen	190	43	0
Oberbayern	Eichstätt	Großmehring	Hauptverkehrsstraßen außerhalb von Ballungsräumen	36	6	0
Oberbayern	Eichstätt	Hepberg	Hauptverkehrsstraßen außerhalb von Ballungsräumen	254	63	0
Oberbayern	Eichstätt	Kinding	Hauptverkehrsstraßen außerhalb von Ballungsräumen	109	26	0
Oberbayern	Eichstätt	Kipfenberg	Hauptverkehrsstraßen außerhalb von Ballungsräumen	28	7	0
Oberbayern	Eichstätt	Kösching	Hauptverkehrsstraßen außerhalb von Ballungsräumen	21	1	0
Oberbayern	Eichstätt	Lenting	Hauptverkehrsstraßen außerhalb von Ballungsräumen	330	83	1
Oberbayern	Eichstätt	Stammham	Hauptverkehrsstraßen außerhalb von Ballungsräumen	208	51	0
Oberbayern	Eichstätt	Wettstetten	Hauptverkehrsstraßen außerhalb von Ballungsräumen	27	5	0
Oberbayern	Erding	Berglern	Hauptverkehrsstraßen außerhalb von Ballungsräumen	3	1	0
Oberbayern	Erding	Bockhorn	Hauptverkehrsstraßen außerhalb von Ballungsräumen	106	27	0
Oberbayern	Erding	Buch a.Buchrain	Hauptverkehrsstraßen außerhalb von Ballungsräumen	7	1	0
Oberbayern	Erding	Dorfen	Hauptverkehrsstraßen außerhalb von Ballungsräumen	162	42	0
Oberbayern	Erding	Eitting	Hauptverkehrsstraßen außerhalb von Ballungsräumen	73	15	0
Oberbayern	Erding	Erding	Hauptverkehrsstraßen außerhalb von Ballungsräumen	297	48	1

Reg.Bezirk	Landkreis	Gemeinde	Lärmart	HA (L _{DEN})	HSD (L _{Night})	IHD (L _{DEN})
Oberbayern	Erding	Finsing	Hauptverkehrsstraßen außerhalb von Ballungsräumen	44	9	0
Oberbayern	Erding	Forstern	Hauptverkehrsstraßen außerhalb von Ballungsräumen	3	0	0
Oberbayern	Erding	Fraunberg	Hauptverkehrsstraßen außerhalb von Ballungsräumen	0	0	0
Oberbayern	Erding	Inning a.Holz	Hauptverkehrsstraßen außerhalb von Ballungsräumen	21	5	0
Oberbayern	Erding	Isen	Hauptverkehrsstraßen außerhalb von Ballungsräumen	0	0	0
Oberbayern	Erding	Langenpreising	Hauptverkehrsstraßen außerhalb von Ballungsräumen	10	2	0
Oberbayern	Erding	Lengdorf	Hauptverkehrsstraßen außerhalb von Ballungsräumen	17	2	0
Oberbayern	Erding	Moosinning	Hauptverkehrsstraßen außerhalb von Ballungsräumen	254	63	1
Oberbayern	Erding	Neuching	Hauptverkehrsstraßen außerhalb von Ballungsräumen	0	0	0
Oberbayern	Erding	Oberding	Hauptverkehrsstraßen außerhalb von Ballungsräumen	18	5	0
Oberbayern	Erding	Ottenhofen	Hauptverkehrsstraßen außerhalb von Ballungsräumen	0	0	0
Oberbayern	Erding	Pastetten	Hauptverkehrsstraßen außerhalb von Ballungsräumen	64	11	0
Oberbayern	Erding	Sankt Wolfgang	Hauptverkehrsstraßen außerhalb von Ballungsräumen	1	0	0
Oberbayern	Erding	Taufkirchen (Vils)	Hauptverkehrsstraßen außerhalb von Ballungsräumen	145	42	0
Oberbayern	Erding	Walpertskirchen	Hauptverkehrsstraßen außerhalb von Ballungsräumen	1	0	0
Oberbayern	Erding	Wörth	Hauptverkehrsstraßen außerhalb von Ballungsräumen	76	18	0
Oberbayern	Freising	Allershausen	Hauptverkehrsstraßen außerhalb von Ballungsräumen	566	153	1
Oberbayern	Freising	Attenkirchen	Hauptverkehrsstraßen außerhalb von Ballungsräumen	65	15	0
Oberbayern	Freising	Eching	Hauptverkehrsstraßen außerhalb von Ballungsräumen	910	208	2

Reg.Beizirk	Landkreis	Gemeinde	Lärmart	HA (L _{DEN})	HSD (L _{Night})	IHD (L _{DEN})
Oberbayern	Freising	Fahrenzhausen	Hauptverkehrsstraßen außerhalb von Ballungsräumen	222	59	0
Oberbayern	Freising	Freising	Hauptverkehrsstraßen außerhalb von Ballungsräumen	1066	250	2
Oberbayern	Freising	Hallbergmoos	Hauptverkehrsstraßen außerhalb von Ballungsräumen	9	2	0
Oberbayern	Freising	Hohenkammer	Hauptverkehrsstraßen außerhalb von Ballungsräumen	117	29	0
Oberbayern	Freising	Kirchdorf a.d.Amper	Hauptverkehrsstraßen außerhalb von Ballungsräumen	0	0	0
Oberbayern	Freising	Kranzberg	Hauptverkehrsstraßen außerhalb von Ballungsräumen	145	35	0
Oberbayern	Freising	Langenbach	Hauptverkehrsstraßen außerhalb von Ballungsräumen	92	18	0
Oberbayern	Freising	Marzling	Hauptverkehrsstraßen außerhalb von Ballungsräumen	39	7	0
Oberbayern	Freising	Moosburg a.d.Isar	Hauptverkehrsstraßen außerhalb von Ballungsräumen	227	46	0
Oberbayern	Freising	Neufahrn b.Freising	Hauptverkehrsstraßen außerhalb von Ballungsräumen	703	160	1
Oberbayern	Freising	Paunzhausen	Hauptverkehrsstraßen außerhalb von Ballungsräumen	42	12	0
Oberbayern	Freising	Wang	Hauptverkehrsstraßen außerhalb von Ballungsräumen	25	7	0
Oberbayern	Freising	Wolfersdorf	Hauptverkehrsstraßen außerhalb von Ballungsräumen	0	0	0
Oberbayern	Freising	Zolling	Hauptverkehrsstraßen außerhalb von Ballungsräumen	57	11	0
Oberbayern	Fürstenfeldbruck	Alling	Hauptverkehrsstraßen außerhalb von Ballungsräumen	103	24	0
Oberbayern	Fürstenfeldbruck	Egenhofen	Hauptverkehrsstraßen außerhalb von Ballungsräumen	0	0	0
Oberbayern	Fürstenfeldbruck	Eichenau	Hauptverkehrsstraßen außerhalb von Ballungsräumen	282	67	1
Oberbayern	Fürstenfeldbruck	Emmering	Hauptverkehrsstraßen außerhalb von Ballungsräumen	3	0	0
Oberbayern	Fürstenfeldbruck	Fürstenfeldbruck	Hauptverkehrsstraßen außerhalb von Ballungsräumen	700	142	1

Reg. Bezirk	Landkreis	Gemeinde	Lärmart	HA (L _{DEN})	HSD (L _{Night})	IHD (L _{DEN})
Oberbayern	Fürstenfeldbruck	Germering	Hauptverkehrsstraßen außerhalb von Ballungsräumen	971	180	2
Oberbayern	Fürstenfeldbruck	Grafrath	Hauptverkehrsstraßen außerhalb von Ballungsräumen	38	6	0
Oberbayern	Fürstenfeldbruck	Gröbenzell	Hauptverkehrsstraßen außerhalb von Ballungsräumen	416	89	1
Oberbayern	Fürstenfeldbruck	Hattenhofen	Hauptverkehrsstraßen außerhalb von Ballungsräumen	15	3	0
Oberbayern	Fürstenfeldbruck	Landsberied	Hauptverkehrsstraßen außerhalb von Ballungsräumen	0	0	0
Oberbayern	Fürstenfeldbruck	Maisach	Hauptverkehrsstraßen außerhalb von Ballungsräumen	87	17	0
Oberbayern	Fürstenfeldbruck	Mammendorf	Hauptverkehrsstraßen außerhalb von Ballungsräumen	128	31	0
Oberbayern	Fürstenfeldbruck	Olching	Hauptverkehrsstraßen außerhalb von Ballungsräumen	1184	265	2
Oberbayern	Fürstenfeldbruck	Puchheim	Hauptverkehrsstraßen außerhalb von Ballungsräumen	97	14	0
Oberbayern	Fürstenfeldbruck	Schöngeising	Hauptverkehrsstraßen außerhalb von Ballungsräumen	44	8	0
Oberbayern	Garmisch-Partenkirchen	Bad Bayersoien	Hauptverkehrsstraßen außerhalb von Ballungsräumen	72	14	0
Oberbayern	Garmisch-Partenkirchen	Bad Kohlgrub	Hauptverkehrsstraßen außerhalb von Ballungsräumen	90	20	0
Oberbayern	Garmisch-Partenkirchen	Eschenlohe	Hauptverkehrsstraßen außerhalb von Ballungsräumen	54	10	0
Oberbayern	Garmisch-Partenkirchen	Ettal	Hauptverkehrsstraßen außerhalb von Ballungsräumen	0	0	0
Oberbayern	Garmisch-Partenkirchen	Garmisch-Partenkirchen	Hauptverkehrsstraßen außerhalb von Ballungsräumen	875	230	2
Oberbayern	Garmisch-Partenkirchen	Grainau	Hauptverkehrsstraßen außerhalb von Ballungsräumen	5	1	0
Oberbayern	Garmisch-Partenkirchen	Großweil	Hauptverkehrsstraßen außerhalb von Ballungsräumen	34	7	0
Oberbayern	Garmisch-Partenkirchen	Krün	Hauptverkehrsstraßen außerhalb von Ballungsräumen	44	9	0
Oberbayern	Garmisch-Partenkirchen	Mittenwald	Hauptverkehrsstraßen außerhalb von Ballungsräumen	7	2	0

Reg.Beizirk	Landkreis	Gemeinde	Lärmart	HA (L _{DEN})	HSD (L _{Night})	IHD (L _{DEN})
Oberbayern	Garmisch-Partenkirchen	Murnau a.Staffelsee	Hauptverkehrsstraßen außerhalb von Ballungsräumen	235	50	0
Oberbayern	Garmisch-Partenkirchen	Oberammergau	Hauptverkehrsstraßen außerhalb von Ballungsräumen	0	0	0
Oberbayern	Garmisch-Partenkirchen	Oberau	Hauptverkehrsstraßen außerhalb von Ballungsräumen	98	23	0
Oberbayern	Garmisch-Partenkirchen	Ohlstadt	Hauptverkehrsstraßen außerhalb von Ballungsräumen	12	2	0
Oberbayern	Garmisch-Partenkirchen	Saulgrub	Hauptverkehrsstraßen außerhalb von Ballungsräumen	13	2	0
Oberbayern	Garmisch-Partenkirchen	Seehausen a.Staffelsee	Hauptverkehrsstraßen außerhalb von Ballungsräumen	31	6	0
Oberbayern	Garmisch-Partenkirchen	Spatzenhausen	Hauptverkehrsstraßen außerhalb von Ballungsräumen	23	5	0
Oberbayern	Garmisch-Partenkirchen	Unterrammergau	Hauptverkehrsstraßen außerhalb von Ballungsräumen	24	4	0
Oberbayern	Landsberg am Lech	Denklingen	Hauptverkehrsstraßen außerhalb von Ballungsräumen	5	1	0
Oberbayern	Landsberg am Lech	Dießen am Ammersee	Hauptverkehrsstraßen außerhalb von Ballungsräumen	64	16	0
Oberbayern	Landsberg am Lech	Eching am Ammersee	Hauptverkehrsstraßen außerhalb von Ballungsräumen	52	7	0
Oberbayern	Landsberg am Lech	Eresing	Hauptverkehrsstraßen außerhalb von Ballungsräumen	0	0	0
Oberbayern	Landsberg am Lech	Finning	Hauptverkehrsstraßen außerhalb von Ballungsräumen	0	0	0
Oberbayern	Landsberg am Lech	Fuchstal	Hauptverkehrsstraßen außerhalb von Ballungsräumen	20	6	0
Oberbayern	Landsberg am Lech	Greifenberg	Hauptverkehrsstraßen außerhalb von Ballungsräumen	63	7	0
Oberbayern	Landsberg am Lech	Hurlach	Hauptverkehrsstraßen außerhalb von Ballungsräumen	8	1	0
Oberbayern	Landsberg am Lech	Igling	Hauptverkehrsstraßen außerhalb von Ballungsräumen	84	20	0
Oberbayern	Landsberg am Lech	Kaufering	Hauptverkehrsstraßen außerhalb von Ballungsräumen	0	0	0
Oberbayern	Landsberg am Lech	Kinsau	Hauptverkehrsstraßen außerhalb von Ballungsräumen	7	2	0

Reg.Bezirk	Landkreis	Gemeinde	Lärmart	HA (L _{DEN})	HSD (L _{Night})	IHD (L _{DEN})
Oberbayern	Landsberg am Lech	Landsberg am Lech	Hauptverkehrsstraßen außerhalb von Ballungsräumen	313	41	0
Oberbayern	Landsberg am Lech	Obermeitingen	Hauptverkehrsstraßen außerhalb von Ballungsräumen	3	0	0
Oberbayern	Landsberg am Lech	Penzing	Hauptverkehrsstraßen außerhalb von Ballungsräumen	12	1	0
Oberbayern	Landsberg am Lech	Pürgen	Hauptverkehrsstraßen außerhalb von Ballungsräumen	25	4	0
Oberbayern	Landsberg am Lech	Schondorf am Ammersee	Hauptverkehrsstraßen außerhalb von Ballungsräumen	74	14	0
Oberbayern	Landsberg am Lech	Schwifting	Hauptverkehrsstraßen außerhalb von Ballungsräumen	90	20	0
Oberbayern	Landsberg am Lech	Unterdießen	Hauptverkehrsstraßen außerhalb von Ballungsräumen	4	1	0
Oberbayern	Landsberg am Lech	Utting am Ammersee	Hauptverkehrsstraßen außerhalb von Ballungsräumen	66	17	0
Oberbayern	Landsberg am Lech	Vilgertshofen	Hauptverkehrsstraßen außerhalb von Ballungsräumen	0	0	0
Oberbayern	Landsberg am Lech	Windach	Hauptverkehrsstraßen außerhalb von Ballungsräumen	60	10	0
Oberbayern	Miesbach	Bad Wiessee	Hauptverkehrsstraßen außerhalb von Ballungsräumen	236	56	0
Oberbayern	Miesbach	Gmund a.Tegernsee	Hauptverkehrsstraßen außerhalb von Ballungsräumen	331	80	1
Oberbayern	Miesbach	Hausham	Hauptverkehrsstraßen außerhalb von Ballungsräumen	205	49	0
Oberbayern	Miesbach	Holzkirchen	Hauptverkehrsstraßen außerhalb von Ballungsräumen	570	154	1
Oberbayern	Miesbach	Irschenberg	Hauptverkehrsstraßen außerhalb von Ballungsräumen	181	54	0
Oberbayern	Miesbach	Kreuth	Hauptverkehrsstraßen außerhalb von Ballungsräumen	91	21	0
Oberbayern	Miesbach	Miesbach	Hauptverkehrsstraßen außerhalb von Ballungsräumen	349	84	1
Oberbayern	Miesbach	Otterfing	Hauptverkehrsstraßen außerhalb von Ballungsräumen	51	13	0
Oberbayern	Miesbach	Rottach-Egern	Hauptverkehrsstraßen außerhalb von Ballungsräumen	118	28	0

Reg.Bezirk	Landkreis	Gemeinde	Lärmart	HA (L _{DEN})	HSD (L _{Night})	IHD (L _{DEN})
Oberbayern	Miesbach	Schliersee	Hauptverkehrsstraßen außerhalb von Ballungsräumen	147	38	0
Oberbayern	Miesbach	Tegernsee	Hauptverkehrsstraßen außerhalb von Ballungsräumen	239	64	1
Oberbayern	Miesbach	Valley	Hauptverkehrsstraßen außerhalb von Ballungsräumen	285	86	1
Oberbayern	Miesbach	Waakirchen	Hauptverkehrsstraßen außerhalb von Ballungsräumen	149	36	0
Oberbayern	Miesbach	Warngau	Hauptverkehrsstraßen außerhalb von Ballungsräumen	50	6	0
Oberbayern	Miesbach	Weyarn	Hauptverkehrsstraßen außerhalb von Ballungsräumen	326	92	1
Oberbayern	Mühldorf a.Inn	Ampfing	Hauptverkehrsstraßen außerhalb von Ballungsräumen	42	9	0
Oberbayern	Mühldorf a.Inn	Erharting	Hauptverkehrsstraßen außerhalb von Ballungsräumen	28	7	0
Oberbayern	Mühldorf a.Inn	Gars a.Inn	Hauptverkehrsstraßen außerhalb von Ballungsräumen	0	0	0
Oberbayern	Mühldorf a.Inn	Haag i.OB	Hauptverkehrsstraßen außerhalb von Ballungsräumen	330	66	1
Oberbayern	Mühldorf a.Inn	Heldenstein	Hauptverkehrsstraßen außerhalb von Ballungsräumen	38	7	0
Oberbayern	Mühldorf a.Inn	Kirchdorf	Hauptverkehrsstraßen außerhalb von Ballungsräumen	30	6	0
Oberbayern	Mühldorf a.Inn	Kraiburg a.Inn	Hauptverkehrsstraßen außerhalb von Ballungsräumen	0	0	0
Oberbayern	Mühldorf a.Inn	Maitenbeth	Hauptverkehrsstraßen außerhalb von Ballungsräumen	104	25	0
Oberbayern	Mühldorf a.Inn	Mettenheim	Hauptverkehrsstraßen außerhalb von Ballungsräumen	45	8	0
Oberbayern	Mühldorf a.Inn	Mühldorf a.Inn	Hauptverkehrsstraßen außerhalb von Ballungsräumen	285	52	1
Oberbayern	Mühldorf a.Inn	Niederbergkirchen	Hauptverkehrsstraßen außerhalb von Ballungsräumen	0	0	0
Oberbayern	Mühldorf a.Inn	Obertaufkirchen	Hauptverkehrsstraßen außerhalb von Ballungsräumen	4	1	0
Oberbayern	Mühldorf a.Inn	Polling	Hauptverkehrsstraßen außerhalb von Ballungsräumen	49	12	0

Reg.Bezirk	Landkreis	Gemeinde	Lärmart	HA (L _{DEN})	HSD (L _{Night})	IHD (L _{DEN})
Oberbayern	Mühldorf a.Inn	Rattenkirchen	Hauptverkehrsstraßen außerhalb von Ballungsräumen	14	4	0
Oberbayern	Mühldorf a.Inn	Rechtmehring	Hauptverkehrsstraßen außerhalb von Ballungsräumen	19	5	0
Oberbayern	Mühldorf a.Inn	Reichertshiem	Hauptverkehrsstraßen außerhalb von Ballungsräumen	121	29	0
Oberbayern	Mühldorf a.Inn	Schwindegg	Hauptverkehrsstraßen außerhalb von Ballungsräumen	4	1	0
Oberbayern	Mühldorf a.Inn	Waldkraiburg	Hauptverkehrsstraßen außerhalb von Ballungsräumen	35	7	0
Oberbayern	Mühldorf a.Inn	Zangberg	Hauptverkehrsstraßen außerhalb von Ballungsräumen	0	0	0
Oberbayern	München	Aschheim	Hauptverkehrsstraßen außerhalb von Ballungsräumen	207	41	0
Oberbayern	München	Aying	Hauptverkehrsstraßen außerhalb von Ballungsräumen	246	60	1
Oberbayern	München	Baierbrunn	Hauptverkehrsstraßen außerhalb von Ballungsräumen	77	17	0
Oberbayern	München	Brunthal	Hauptverkehrsstraßen außerhalb von Ballungsräumen	476	127	1
Oberbayern	München	Feldkirchen	Hauptverkehrsstraßen außerhalb von Ballungsräumen	335	65	1
Oberbayern	München	Garching b.München	Hauptverkehrsstraßen außerhalb von Ballungsräumen	926	192	2
Oberbayern	München	Gräfelfing	Hauptverkehrsstraßen außerhalb von Ballungsräumen	553	113	1
Oberbayern	München	Grasbrunn	Hauptverkehrsstraßen außerhalb von Ballungsräumen	497	113	1
Oberbayern	München	Grünwald	Hauptverkehrsstraßen außerhalb von Ballungsräumen	225	47	0
Oberbayern	München	Haar	Hauptverkehrsstraßen außerhalb von Ballungsräumen	1228	277	2
Oberbayern	München	Hohenbrunn	Hauptverkehrsstraßen außerhalb von Ballungsräumen	197	40	0
Oberbayern	München	Höhenkirchen-Siegertsbrunn	Hauptverkehrsstraßen außerhalb von Ballungsräumen	0	0	0
Oberbayern	München	Ismaning	Hauptverkehrsstraßen außerhalb von Ballungsräumen	499	101	1

Reg.Beizirk	Landkreis	Gemeinde	Lärmart	HA (L _{DEN})	HSD (L _{Night})	IHD (L _{DEN})
Oberbayern	München	Kirchheim b.München	Hauptverkehrsstraßen außerhalb von Ballungsräumen	513	106	1
Oberbayern	München	Neubiberg	Hauptverkehrsstraßen außerhalb von Ballungsräumen	179	25	0
Oberbayern	München	Neuried	Hauptverkehrsstraßen außerhalb von Ballungsräumen	171	41	0
Oberbayern	München	Oberhaching	Hauptverkehrsstraßen außerhalb von Ballungsräumen	47	3	0
Oberbayern	München	Oberschleißheim	Hauptverkehrsstraßen außerhalb von Ballungsräumen	645	125	1
Oberbayern	München	Ottobrunn	Hauptverkehrsstraßen außerhalb von Ballungsräumen	39	0	0
Oberbayern	München	Planegg	Hauptverkehrsstraßen außerhalb von Ballungsräumen	269	63	1
Oberbayern	München	Pullach i.Isartal	Hauptverkehrsstraßen außerhalb von Ballungsräumen	91	18	0
Oberbayern	München	Putzbrunn	Hauptverkehrsstraßen außerhalb von Ballungsräumen	406	82	1
Oberbayern	München	Sauerlach	Hauptverkehrsstraßen außerhalb von Ballungsräumen	110	23	0
Oberbayern	München	Schäftlarn	Hauptverkehrsstraßen außerhalb von Ballungsräumen	195	36	0
Oberbayern	München	Taufkirchen	Hauptverkehrsstraßen außerhalb von Ballungsräumen	369	59	1
Oberbayern	München	Unterföhring	Hauptverkehrsstraßen außerhalb von Ballungsräumen	528	117	1
Oberbayern	München	Unterhaching	Hauptverkehrsstraßen außerhalb von Ballungsräumen	619	81	1
Oberbayern	München	Unterschleißheim	Hauptverkehrsstraßen außerhalb von Ballungsräumen	516	101	1
Oberbayern	Neuburg-Schrobenhausen	Aresing	Hauptverkehrsstraßen außerhalb von Ballungsräumen	0	0	0
Oberbayern	Neuburg-Schrobenhausen	Bergheim	Hauptverkehrsstraßen außerhalb von Ballungsräumen	1	0	0
Oberbayern	Neuburg-Schrobenhausen	Burgheim	Hauptverkehrsstraßen außerhalb von Ballungsräumen	7	0	0
Oberbayern	Neuburg-Schrobenhausen	Gachenbach	Hauptverkehrsstraßen außerhalb von Ballungsräumen	22	3	0

Reg.Beizirk	Landkreis	Gemeinde	Lärmart	HA (L _{DEN})	HSD (L _{Night})	IHD (L _{DEN})
Oberbayern	Neuburg-Schrobenhausen	Karlshuld	Hauptverkehrsstraßen außerhalb von Ballungsräumen	0	0	0
Oberbayern	Neuburg-Schrobenhausen	Karlskron	Hauptverkehrsstraßen außerhalb von Ballungsräumen	14	3	0
Oberbayern	Neuburg-Schrobenhausen	Königsmoos	Hauptverkehrsstraßen außerhalb von Ballungsräumen	0	0	0
Oberbayern	Neuburg-Schrobenhausen	Neuburg a.d.Donau	Hauptverkehrsstraßen außerhalb von Ballungsräumen	271	57	0
Oberbayern	Neuburg-Schrobenhausen	Oberhausen	Hauptverkehrsstraßen außerhalb von Ballungsräumen	18	3	0
Oberbayern	Neuburg-Schrobenhausen	Rohrenfels	Hauptverkehrsstraßen außerhalb von Ballungsräumen	0	0	0
Oberbayern	Neuburg-Schrobenhausen	Schrobenhausen	Hauptverkehrsstraßen außerhalb von Ballungsräumen	269	62	1
Oberbayern	Neuburg-Schrobenhausen	Waidhofen	Hauptverkehrsstraßen außerhalb von Ballungsräumen	31	5	0
Oberbayern	Neuburg-Schrobenhausen	Weichering	Hauptverkehrsstraßen außerhalb von Ballungsräumen	24	4	0
Oberbayern	Pfaffenhofen a.d.Ilm	Baar-Ebenhausen	Hauptverkehrsstraßen außerhalb von Ballungsräumen	76	10	0
Oberbayern	Pfaffenhofen a.d.Ilm	Ernsgaden	Hauptverkehrsstraßen außerhalb von Ballungsräumen	14	1	0
Oberbayern	Pfaffenhofen a.d.Ilm	Geisenfeld	Hauptverkehrsstraßen außerhalb von Ballungsräumen	294	81	1
Oberbayern	Pfaffenhofen a.d.Ilm	Hettenshausen	Hauptverkehrsstraßen außerhalb von Ballungsräumen	43	10	0
Oberbayern	Pfaffenhofen a.d.Ilm	Hohenwart	Hauptverkehrsstraßen außerhalb von Ballungsräumen	72	16	0
Oberbayern	Pfaffenhofen a.d.Ilm	Ilmmünster	Hauptverkehrsstraßen außerhalb von Ballungsräumen	15	4	0
Oberbayern	Pfaffenhofen a.d.Ilm	Manching	Hauptverkehrsstraßen außerhalb von Ballungsräumen	1333	367	2
Oberbayern	Pfaffenhofen a.d.Ilm	Münchsmünster	Hauptverkehrsstraßen außerhalb von Ballungsräumen	6	0	0
Oberbayern	Pfaffenhofen a.d.Ilm	Pfaffenhofen a.d.Ilm	Hauptverkehrsstraßen außerhalb von Ballungsräumen	264	56	1
Oberbayern	Pfaffenhofen a.d.Ilm	Pöribach	Hauptverkehrsstraßen außerhalb von Ballungsräumen	5	1	0

Reg.Bezirk	Landkreis	Gemeinde	Lärmart	HA (L _{DEN})	HSD (L _{Night})	IHD (L _{DEN})
Oberbayern	Pfaffenhofen a.d.Ilm	Reichertshausen	Hauptverkehrsstraßen außerhalb von Ballungsräumen	45	10	0
Oberbayern	Pfaffenhofen a.d.Ilm	Reichertshofen	Hauptverkehrsstraßen außerhalb von Ballungsräumen	526	161	1
Oberbayern	Pfaffenhofen a.d.Ilm	Rohrbach	Hauptverkehrsstraßen außerhalb von Ballungsräumen	306	73	1
Oberbayern	Pfaffenhofen a.d.Ilm	Scheyern	Hauptverkehrsstraßen außerhalb von Ballungsräumen	30	8	0
Oberbayern	Pfaffenhofen a.d.Ilm	Schweitenkirchen	Hauptverkehrsstraßen außerhalb von Ballungsräumen	369	111	1
Oberbayern	Pfaffenhofen a.d.Ilm	Vohburg a.d.Donau	Hauptverkehrsstraßen außerhalb von Ballungsräumen	32	6	0
Oberbayern	Pfaffenhofen a.d.Ilm	Wolnzach	Hauptverkehrsstraßen außerhalb von Ballungsräumen	203	51	0
Oberbayern	Rosenheim	Amerang	Hauptverkehrsstraßen außerhalb von Ballungsräumen	32	8	0
Oberbayern	Rosenheim	Aschau i.Chiemgau	Hauptverkehrsstraßen außerhalb von Ballungsräumen	7	2	0
Oberbayern	Rosenheim	Babensham	Hauptverkehrsstraßen außerhalb von Ballungsräumen	27	7	0
Oberbayern	Rosenheim	Bad Aibling	Hauptverkehrsstraßen außerhalb von Ballungsräumen	65	10	0
Oberbayern	Rosenheim	Bad Endorf	Hauptverkehrsstraßen außerhalb von Ballungsräumen	219	55	0
Oberbayern	Rosenheim	Bad Feilnbach	Hauptverkehrsstraßen außerhalb von Ballungsräumen	101	30	0
Oberbayern	Rosenheim	Bernau a.Chiemsee	Hauptverkehrsstraßen außerhalb von Ballungsräumen	596	154	1
Oberbayern	Rosenheim	Brannenburg	Hauptverkehrsstraßen außerhalb von Ballungsräumen	248	60	0
Oberbayern	Rosenheim	Bruckmühl	Hauptverkehrsstraßen außerhalb von Ballungsräumen	119	21	0
Oberbayern	Rosenheim	Edling	Hauptverkehrsstraßen außerhalb von Ballungsräumen	89	24	0
Oberbayern	Rosenheim	Eiselfing	Hauptverkehrsstraßen außerhalb von Ballungsräumen	20	5	0
Oberbayern	Rosenheim	Feldkirchen-Westerham	Hauptverkehrsstraßen außerhalb von Ballungsräumen	162	42	0

Reg.Bezirk	Landkreis	Gemeinde	Lärmart	HA (L _{DEN})	HSD (L _{Night})	IHD (L _{DEN})
Oberbayern	Rosenheim	Flintsbach a.Inn	Hauptverkehrsstraßen außerhalb von Ballungsräumen	342	90	1
Oberbayern	Rosenheim	Frasdorf	Hauptverkehrsstraßen außerhalb von Ballungsräumen	319	95	1
Oberbayern	Rosenheim	Griesstätt	Hauptverkehrsstraßen außerhalb von Ballungsräumen	5	0	0
Oberbayern	Rosenheim	Gstadt a.Chiemsee	Hauptverkehrsstraßen außerhalb von Ballungsräumen	0	0	0
Oberbayern	Rosenheim	Halfing	Hauptverkehrsstraßen außerhalb von Ballungsräumen	49	12	0
Oberbayern	Rosenheim	Höslwang	Hauptverkehrsstraßen außerhalb von Ballungsräumen	0	0	0
Oberbayern	Rosenheim	Kiefersfelden	Hauptverkehrsstraßen außerhalb von Ballungsräumen	413	102	1
Oberbayern	Rosenheim	Kolbermoor	Hauptverkehrsstraßen außerhalb von Ballungsräumen	327	76	1
Oberbayern	Rosenheim	Neubeuern	Hauptverkehrsstraßen außerhalb von Ballungsräumen	13	3	0
Oberbayern	Rosenheim	Nußdorf a.Inn	Hauptverkehrsstraßen außerhalb von Ballungsräumen	68	17	0
Oberbayern	Rosenheim	Oberaudorf	Hauptverkehrsstraßen außerhalb von Ballungsräumen	310	88	1
Oberbayern	Rosenheim	Pfaffing	Hauptverkehrsstraßen außerhalb von Ballungsräumen	26	6	0
Oberbayern	Rosenheim	Prien a.Chiemsee	Hauptverkehrsstraßen außerhalb von Ballungsräumen	138	32	0
Oberbayern	Rosenheim	Prutting	Hauptverkehrsstraßen außerhalb von Ballungsräumen	122	26	0
Oberbayern	Rosenheim	Ramerberg	Hauptverkehrsstraßen außerhalb von Ballungsräumen	23	6	0
Oberbayern	Rosenheim	Raubling	Hauptverkehrsstraßen außerhalb von Ballungsräumen	971	253	2
Oberbayern	Rosenheim	Riedering	Hauptverkehrsstraßen außerhalb von Ballungsräumen	0	0	0
Oberbayern	Rosenheim	Rimsting	Hauptverkehrsstraßen außerhalb von Ballungsräumen	142	37	0
Oberbayern	Rosenheim	Rohrdorf	Hauptverkehrsstraßen außerhalb von Ballungsräumen	581	163	1

Reg.Bezirk	Landkreis	Gemeinde	Lärmart	HA (L _{DEN})	HSD (L _{Night})	IHD (L _{DEN})
Oberbayern	Rosenheim	Rott a.Inn	Hauptverkehrsstraßen außerhalb von Ballungsräumen	69	18	0
Oberbayern	Rosenheim	Samerberg	Hauptverkehrsstraßen außerhalb von Ballungsräumen	3	0	0
Oberbayern	Rosenheim	Schechen	Hauptverkehrsstraßen außerhalb von Ballungsräumen	55	8	0
Oberbayern	Rosenheim	Söchtenau	Hauptverkehrsstraßen außerhalb von Ballungsräumen	9	2	0
Oberbayern	Rosenheim	Soyen	Hauptverkehrsstraßen außerhalb von Ballungsräumen	19	4	0
Oberbayern	Rosenheim	Stephanskirchen	Hauptverkehrsstraßen außerhalb von Ballungsräumen	324	77	1
Oberbayern	Rosenheim	Vogtareuth	Hauptverkehrsstraßen außerhalb von Ballungsräumen	40	10	0
Oberbayern	Rosenheim	Wasserburg a.Inn	Hauptverkehrsstraßen außerhalb von Ballungsräumen	535	122	1
Oberbayern	Rosenheim (Stadt)	Rosenheim	Hauptverkehrsstraßen außerhalb von Ballungsräumen	1171	244	2
Oberbayern	Starnberg	Berg	Hauptverkehrsstraßen außerhalb von Ballungsräumen	135	22	0
Oberbayern	Starnberg	Feldafing	Hauptverkehrsstraßen außerhalb von Ballungsräumen	36	7	0
Oberbayern	Starnberg	Gauting	Hauptverkehrsstraßen außerhalb von Ballungsräumen	285	65	1
Oberbayern	Starnberg	Gilching	Hauptverkehrsstraßen außerhalb von Ballungsräumen	437	72	1
Oberbayern	Starnberg	Herrsching a.Ammersee	Hauptverkehrsstraßen außerhalb von Ballungsräumen	365	89	1
Oberbayern	Starnberg	Inning a.Ammersee	Hauptverkehrsstraßen außerhalb von Ballungsräumen	215	47	0
Oberbayern	Starnberg	Krailling	Hauptverkehrsstraßen außerhalb von Ballungsräumen	91	21	0
Oberbayern	Starnberg	Pöcking	Hauptverkehrsstraßen außerhalb von Ballungsräumen	10	1	0
Oberbayern	Starnberg	Seefeld	Hauptverkehrsstraßen außerhalb von Ballungsräumen	88	8	0
Oberbayern	Starnberg	Starnberg	Hauptverkehrsstraßen außerhalb von Ballungsräumen	591	139	1

Reg.Bezirk	Landkreis	Gemeinde	Lärmart	HA (L _{DEN})	HSD (L _{Night})	IHD (L _{DEN})
Oberbayern	Sarnberg	Tutzing	Hauptverkehrsstraßen außerhalb von Ballungsräumen	180	42	0
Oberbayern	Sarnberg	Weßling	Hauptverkehrsstraßen außerhalb von Ballungsräumen	16	4	0
Oberbayern	Sarnberg	Wörthsee	Hauptverkehrsstraßen außerhalb von Ballungsräumen	53	10	0
Oberbayern	Traunstein	Altenmarkt a.d.Alz	Hauptverkehrsstraßen außerhalb von Ballungsräumen	240	63	0
Oberbayern	Traunstein	Bergen	Hauptverkehrsstraßen außerhalb von Ballungsräumen	101	29	0
Oberbayern	Traunstein	Chieming	Hauptverkehrsstraßen außerhalb von Ballungsräumen	143	33	0
Oberbayern	Traunstein	Engelsberg	Hauptverkehrsstraßen außerhalb von Ballungsräumen	12	4	0
Oberbayern	Traunstein	Grabenstätt	Hauptverkehrsstraßen außerhalb von Ballungsräumen	220	66	0
Oberbayern	Traunstein	Grassau	Hauptverkehrsstraßen außerhalb von Ballungsräumen	125	30	0
Oberbayern	Traunstein	Inzell	Hauptverkehrsstraßen außerhalb von Ballungsräumen	92	21	0
Oberbayern	Traunstein	Marquartstein	Hauptverkehrsstraßen außerhalb von Ballungsräumen	84	21	0
Oberbayern	Traunstein	Nußdorf	Hauptverkehrsstraßen außerhalb von Ballungsräumen	76	16	0
Oberbayern	Traunstein	Obing	Hauptverkehrsstraßen außerhalb von Ballungsräumen	44	11	0
Oberbayern	Traunstein	Ruhpolding	Hauptverkehrsstraßen außerhalb von Ballungsräumen	35	9	0
Oberbayern	Traunstein	Schnaitsee	Hauptverkehrsstraßen außerhalb von Ballungsräumen	0	0	0
Oberbayern	Traunstein	Seeon-Seebruck	Hauptverkehrsstraßen außerhalb von Ballungsräumen	76	19	0
Oberbayern	Traunstein	Siegsdorf	Hauptverkehrsstraßen außerhalb von Ballungsräumen	655	177	1
Oberbayern	Traunstein	Staudach-Egerndach	Hauptverkehrsstraßen außerhalb von Ballungsräumen	0	0	0
Oberbayern	Traunstein	Surberg	Hauptverkehrsstraßen außerhalb von Ballungsräumen	6	0	0

Reg.Beizirk	Landkreis	Gemeinde	Lärmart	HA (L _{DEN})	HSD (L _{Night})	IHD (L _{DEN})
Oberbayern	Traunstein	Tacherting	Hauptverkehrsstraßen außerhalb von Ballungsräumen	0	0	0
Oberbayern	Traunstein	Taching a.See	Hauptverkehrsstraßen außerhalb von Ballungsräumen	1	0	0
Oberbayern	Traunstein	Tittmoning	Hauptverkehrsstraßen außerhalb von Ballungsräumen	23	6	0
Oberbayern	Traunstein	Traunreut	Hauptverkehrsstraßen außerhalb von Ballungsräumen	136	28	0
Oberbayern	Traunstein	Traunstein	Hauptverkehrsstraßen außerhalb von Ballungsräumen	354	81	1
Oberbayern	Traunstein	Trostberg	Hauptverkehrsstraßen außerhalb von Ballungsräumen	128	32	0
Oberbayern	Traunstein	Übersee	Hauptverkehrsstraßen außerhalb von Ballungsräumen	320	87	1
Oberbayern	Traunstein	Vachendorf	Hauptverkehrsstraßen außerhalb von Ballungsräumen	20	5	0
Oberbayern	Traunstein	Waging a.See	Hauptverkehrsstraßen außerhalb von Ballungsräumen	122	29	0
Oberbayern	Traunstein	Wonneberg	Hauptverkehrsstraßen außerhalb von Ballungsräumen	10	2	0
Oberbayern	Weilheim-Schongau	Altenstadt	Hauptverkehrsstraßen außerhalb von Ballungsräumen	1	0	0
Oberbayern	Weilheim-Schongau	Antdorf	Hauptverkehrsstraßen außerhalb von Ballungsräumen	0	0	0
Oberbayern	Weilheim-Schongau	Böbing	Hauptverkehrsstraßen außerhalb von Ballungsräumen	0	0	0
Oberbayern	Weilheim-Schongau	Eglfing	Hauptverkehrsstraßen außerhalb von Ballungsräumen	0	0	0
Oberbayern	Weilheim-Schongau	Habach	Hauptverkehrsstraßen außerhalb von Ballungsräumen	22	2	0
Oberbayern	Weilheim-Schongau	Hohenfurch	Hauptverkehrsstraßen außerhalb von Ballungsräumen	36	7	0
Oberbayern	Weilheim-Schongau	Hohenpeißenberg	Hauptverkehrsstraßen außerhalb von Ballungsräumen	1	0	0
Oberbayern	Weilheim-Schongau	Huglfing	Hauptverkehrsstraßen außerhalb von Ballungsräumen	100	24	0
Oberbayern	Weilheim-Schongau	Iffeldorf	Hauptverkehrsstraßen außerhalb von Ballungsräumen	28	3	0

Reg.Beizirk	Landkreis	Gemeinde	Lärmart	HA (L _{DEN})	HSD (L _{Night})	IHD (L _{DEN})
Oberbayern	Weilheim-Schongau	Oberhausen	Hauptverkehrsstraßen außerhalb von Ballungsräumen	22	4	0
Oberbayern	Weilheim-Schongau	Obersöchering	Hauptverkehrsstraßen außerhalb von Ballungsräumen	1	0	0
Oberbayern	Weilheim-Schongau	Pähl	Hauptverkehrsstraßen außerhalb von Ballungsräumen	26	6	0
Oberbayern	Weilheim-Schongau	Peißenberg	Hauptverkehrsstraßen außerhalb von Ballungsräumen	25	4	0
Oberbayern	Weilheim-Schongau	Peiting	Hauptverkehrsstraßen außerhalb von Ballungsräumen	6	1	0
Oberbayern	Weilheim-Schongau	Penzberg	Hauptverkehrsstraßen außerhalb von Ballungsräumen	390	100	1
Oberbayern	Weilheim-Schongau	Polling	Hauptverkehrsstraßen außerhalb von Ballungsräumen	64	12	0
Oberbayern	Weilheim-Schongau	Rottenbuch	Hauptverkehrsstraßen außerhalb von Ballungsräumen	20	4	0
Oberbayern	Weilheim-Schongau	Schongau	Hauptverkehrsstraßen außerhalb von Ballungsräumen	74	16	0
Oberbayern	Weilheim-Schongau	Sindelsdorf	Hauptverkehrsstraßen außerhalb von Ballungsräumen	92	13	0
Oberbayern	Weilheim-Schongau	Weilheim i.OB	Hauptverkehrsstraßen außerhalb von Ballungsräumen	521	131	1
Oberbayern	Weilheim-Schongau	Wielenbach	Hauptverkehrsstraßen außerhalb von Ballungsräumen	39	6	0
Oberfranken	Bamberg	Altendorf	Hauptverkehrsstraßen außerhalb von Ballungsräumen	123	31	0
Oberfranken	Bamberg	Baunach	Hauptverkehrsstraßen außerhalb von Ballungsräumen	74	20	0
Oberfranken	Bamberg	Bischberg	Hauptverkehrsstraßen außerhalb von Ballungsräumen	192	39	0
Oberfranken	Bamberg	Breitengüßbach	Hauptverkehrsstraßen außerhalb von Ballungsräumen	392	83	1
Oberfranken	Bamberg	Burgebrach	Hauptverkehrsstraßen außerhalb von Ballungsräumen	35	10	0
Oberfranken	Bamberg	Buttenheim	Hauptverkehrsstraßen außerhalb von Ballungsräumen	55	11	0
Oberfranken	Bamberg	Frensdorf	Hauptverkehrsstraßen außerhalb von Ballungsräumen	0	0	0

Reg.Bezirk	Landkreis	Gemeinde	Lärmart	HA (L _{DEN})	HSD (L _{Night})	IHD (L _{DEN})
Oberfranken	Bamberg	Gerach	Hauptverkehrsstraßen außerhalb von Ballungsräumen	0	0	0
Oberfranken	Bamberg	Gundelsheim	Hauptverkehrsstraßen außerhalb von Ballungsräumen	340	61	1
Oberfranken	Bamberg	Hallstadt	Hauptverkehrsstraßen außerhalb von Ballungsräumen	405	99	1
Oberfranken	Bamberg	Hirschaid	Hauptverkehrsstraßen außerhalb von Ballungsräumen	377	75	1
Oberfranken	Bamberg	Kemmern	Hauptverkehrsstraßen außerhalb von Ballungsräumen	233	41	0
Oberfranken	Bamberg	Memmelsdorf	Hauptverkehrsstraßen außerhalb von Ballungsräumen	346	79	1
Oberfranken	Bamberg	Oberhaid	Hauptverkehrsstraßen außerhalb von Ballungsräumen	281	61	0
Oberfranken	Bamberg	Pettstadt	Hauptverkehrsstraßen außerhalb von Ballungsräumen	0	0	0
Oberfranken	Bamberg	Pommersfelden	Hauptverkehrsstraßen außerhalb von Ballungsräumen	0	0	0
Oberfranken	Bamberg	Rattelsdorf	Hauptverkehrsstraßen außerhalb von Ballungsräumen	4	0	0
Oberfranken	Bamberg	Reckendorf	Hauptverkehrsstraßen außerhalb von Ballungsräumen	53	15	0
Oberfranken	Bamberg	Scheßlitz	Hauptverkehrsstraßen außerhalb von Ballungsräumen	47	4	0
Oberfranken	Bamberg	Schlüsselfeld	Hauptverkehrsstraßen außerhalb von Ballungsräumen	518	163	1
Oberfranken	Bamberg	Stadelhofen	Hauptverkehrsstraßen außerhalb von Ballungsräumen	6	1	0
Oberfranken	Bamberg	Stegaurach	Hauptverkehrsstraßen außerhalb von Ballungsräumen	181	47	0
Oberfranken	Bamberg	Strullendorf	Hauptverkehrsstraßen außerhalb von Ballungsräumen	124	28	0
Oberfranken	Bamberg	Viereth-Trunstadt	Hauptverkehrsstraßen außerhalb von Ballungsräumen	124	26	0
Oberfranken	Bamberg	Walsdorf	Hauptverkehrsstraßen außerhalb von Ballungsräumen	83	20	0
Oberfranken	Bamberg	Wattendorf	Hauptverkehrsstraßen außerhalb von Ballungsräumen	0	0	0

Reg.Beizirk	Landkreis	Gemeinde	Lärmart	HA (L _{DEN})	HSD (L _{Night})	IHD (L _{DEN})
Oberfranken	Bamberg	Zapfendorf	Hauptverkehrsstraßen außerhalb von Ballungsräumen	24	3	0
Oberfranken	Bamberg (Stadt)	Bamberg	Hauptverkehrsstraßen außerhalb von Ballungsräumen	1765	400	3
Oberfranken	Bayreuth	Bad Berneck i.Fichtelgebirge	Hauptverkehrsstraßen außerhalb von Ballungsräumen	44	11	0
Oberfranken	Bayreuth	Betzenstein	Hauptverkehrsstraßen außerhalb von Ballungsräumen	21	7	0
Oberfranken	Bayreuth	Bindlach	Hauptverkehrsstraßen außerhalb von Ballungsräumen	291	77	1
Oberfranken	Bayreuth	Creußen	Hauptverkehrsstraßen außerhalb von Ballungsräumen	10	3	0
Oberfranken	Bayreuth	Eckersdorf	Hauptverkehrsstraßen außerhalb von Ballungsräumen	85	19	0
Oberfranken	Bayreuth	Gefrees	Hauptverkehrsstraßen außerhalb von Ballungsräumen	117	32	0
Oberfranken	Bayreuth	Gesees	Hauptverkehrsstraßen außerhalb von Ballungsräumen	9	3	0
Oberfranken	Bayreuth	Haag	Hauptverkehrsstraßen außerhalb von Ballungsräumen	19	4	0
Oberfranken	Bayreuth	Heinersreuth	Hauptverkehrsstraßen außerhalb von Ballungsräumen	126	28	0
Oberfranken	Bayreuth	Hummeltal	Hauptverkehrsstraßen außerhalb von Ballungsräumen	3	1	0
Oberfranken	Bayreuth	Mistelbach	Hauptverkehrsstraßen außerhalb von Ballungsräumen	57	14	0
Oberfranken	Bayreuth	Pegnitz	Hauptverkehrsstraßen außerhalb von Ballungsräumen	197	50	0
Oberfranken	Bayreuth	Plech	Hauptverkehrsstraßen außerhalb von Ballungsräumen	20	4	0
Oberfranken	Bayreuth	Pottenstein	Hauptverkehrsstraßen außerhalb von Ballungsräumen	3	1	0
Oberfranken	Bayreuth	Seybothenreuth	Hauptverkehrsstraßen außerhalb von Ballungsräumen	8	1	0
Oberfranken	Bayreuth	Speichersdorf	Hauptverkehrsstraßen außerhalb von Ballungsräumen	7	1	0
Oberfranken	Bayreuth	Weidenberg	Hauptverkehrsstraßen außerhalb von Ballungsräumen	53	8	0

Reg.Bezirk	Landkreis	Gemeinde	Lärmart	HA (L _{DEN})	HSD (L _{Night})	IHD (L _{DEN})
Oberfranken	Bayreuth (Stadt)	Bayreuth	Hauptverkehrsstraßen außerhalb von Ballungsräumen	1729	430	4
Oberfranken	Coburg	Ahorn	Hauptverkehrsstraßen außerhalb von Ballungsräumen	9	0	0
Oberfranken	Coburg	Dörfles-Esbach	Hauptverkehrsstraßen außerhalb von Ballungsräumen	2	0	0
Oberfranken	Coburg	Ebersdorf b.Coburg	Hauptverkehrsstraßen außerhalb von Ballungsräumen	70	15	0
Oberfranken	Coburg	Großheirath	Hauptverkehrsstraßen außerhalb von Ballungsräumen	0	0	0
Oberfranken	Coburg	Grub a.Forst	Hauptverkehrsstraßen außerhalb von Ballungsräumen	10	0	0
Oberfranken	Coburg	Lautertal	Hauptverkehrsstraßen außerhalb von Ballungsräumen	9	1	0
Oberfranken	Coburg	Meeder	Hauptverkehrsstraßen außerhalb von Ballungsräumen	2	0	0
Oberfranken	Coburg	Neustadt b.Coburg	Hauptverkehrsstraßen außerhalb von Ballungsräumen	1	0	0
Oberfranken	Coburg	Niederfüllbach	Hauptverkehrsstraßen außerhalb von Ballungsräumen	45	7	0
Oberfranken	Coburg	Rödental	Hauptverkehrsstraßen außerhalb von Ballungsräumen	5	0	0
Oberfranken	Coburg	Sonnefeld	Hauptverkehrsstraßen außerhalb von Ballungsräumen	7	0	0
Oberfranken	Coburg	Untersiemau	Hauptverkehrsstraßen außerhalb von Ballungsräumen	35	5	0
Oberfranken	Coburg	Weidhausen b.Coburg	Hauptverkehrsstraßen außerhalb von Ballungsräumen	0	0	0
Oberfranken	Coburg (Stadt)	Coburg	Hauptverkehrsstraßen außerhalb von Ballungsräumen	540	109	1
Oberfranken	Forchheim	Dormitz	Hauptverkehrsstraßen außerhalb von Ballungsräumen	71	17	0
Oberfranken	Forchheim	Ebermannstadt	Hauptverkehrsstraßen außerhalb von Ballungsräumen	90	19	0
Oberfranken	Forchheim	Eggolsheim	Hauptverkehrsstraßen außerhalb von Ballungsräumen	264	62	0
Oberfranken	Forchheim	Forchheim	Hauptverkehrsstraßen außerhalb von Ballungsräumen	1257	286	2

Reg.Beizirk	Landkreis	Gemeinde	Lärmart	HA (L _{DEN})	HSD (L _{Night})	IHD (L _{DEN})
Oberfranken	Forchheim	Gräfenberg	Hauptverkehrsstraßen außerhalb von Ballungsräumen	24	5	0
Oberfranken	Forchheim	Hallerndorf	Hauptverkehrsstraßen außerhalb von Ballungsräumen	3	0	0
Oberfranken	Forchheim	Hausen	Hauptverkehrsstraßen außerhalb von Ballungsräumen	50	9	0
Oberfranken	Forchheim	Heroldsbach	Hauptverkehrsstraßen außerhalb von Ballungsräumen	29	7	0
Oberfranken	Forchheim	Igensdorf	Hauptverkehrsstraßen außerhalb von Ballungsräumen	58	14	0
Oberfranken	Forchheim	Kirchehrenbach	Hauptverkehrsstraßen außerhalb von Ballungsräumen	0	0	0
Oberfranken	Forchheim	Kleinsendelbach	Hauptverkehrsstraßen außerhalb von Ballungsräumen	42	8	0
Oberfranken	Forchheim	Langensendelbach	Hauptverkehrsstraßen außerhalb von Ballungsräumen	0	0	0
Oberfranken	Forchheim	Neunkirchen a.Brand	Hauptverkehrsstraßen außerhalb von Ballungsräumen	46	12	0
Oberfranken	Forchheim	Pinzberg	Hauptverkehrsstraßen außerhalb von Ballungsräumen	26	7	0
Oberfranken	Forchheim	Poxdorf	Hauptverkehrsstraßen außerhalb von Ballungsräumen	0	0	0
Oberfranken	Forchheim	Weilersbach	Hauptverkehrsstraßen außerhalb von Ballungsräumen	16	1	0
Oberfranken	Forchheim	Weißenohe	Hauptverkehrsstraßen außerhalb von Ballungsräumen	29	6	0
Oberfranken	Forchheim	Wiesenthau	Hauptverkehrsstraßen außerhalb von Ballungsräumen	1	0	0
Oberfranken	Forchheim	Wiesental	Hauptverkehrsstraßen außerhalb von Ballungsräumen	12	3	0
Oberfranken	Hof	Berg	Hauptverkehrsstraßen außerhalb von Ballungsräumen	44	11	0
Oberfranken	Hof	Döhlau	Hauptverkehrsstraßen außerhalb von Ballungsräumen	47	6	0
Oberfranken	Hof	Feilitzsch	Hauptverkehrsstraßen außerhalb von Ballungsräumen	43	7	0
Oberfranken	Hof	Gattendorf	Hauptverkehrsstraßen außerhalb von Ballungsräumen	5	1	0

Reg.Beizirk	Landkreis	Gemeinde	Lärmart	HA (L _{DEN})	HSD (L _{Night})	IHD (L _{DEN})
Oberfranken	Hof	Helmbrechts	Hauptverkehrsstraßen außerhalb von Ballungsräumen	15	5	0
Oberfranken	Hof	Köditz	Hauptverkehrsstraßen außerhalb von Ballungsräumen	76	20	0
Oberfranken	Hof	Konradsreuth	Hauptverkehrsstraßen außerhalb von Ballungsräumen	14	4	0
Oberfranken	Hof	Leupoldsgrün	Hauptverkehrsstraßen außerhalb von Ballungsräumen	51	10	0
Oberfranken	Hof	Münchberg	Hauptverkehrsstraßen außerhalb von Ballungsräumen	288	71	0
Oberfranken	Hof	Naila	Hauptverkehrsstraßen außerhalb von Ballungsräumen	31	4	0
Oberfranken	Hof	Oberkotzau	Hauptverkehrsstraßen außerhalb von Ballungsräumen	34	9	0
Oberfranken	Hof	Regnitzlosau	Hauptverkehrsstraßen außerhalb von Ballungsräumen	5	1	0
Oberfranken	Hof	Rehau	Hauptverkehrsstraßen außerhalb von Ballungsräumen	37	7	0
Oberfranken	Hof	Schauenstein	Hauptverkehrsstraßen außerhalb von Ballungsräumen	0	0	0
Oberfranken	Hof	Schwarzenbach a.Wald	Hauptverkehrsstraßen außerhalb von Ballungsräumen	24	4	0
Oberfranken	Hof	Selbitz	Hauptverkehrsstraßen außerhalb von Ballungsräumen	43	11	0
Oberfranken	Hof	Stammbach	Hauptverkehrsstraßen außerhalb von Ballungsräumen	14	4	0
Oberfranken	Hof	Töpen	Hauptverkehrsstraßen außerhalb von Ballungsräumen	1	0	0
Oberfranken	Hof	Trogen	Hauptverkehrsstraßen außerhalb von Ballungsräumen	5	1	0
Oberfranken	Hof	Zell im Fichtelgebirge	Hauptverkehrsstraßen außerhalb von Ballungsräumen	2	0	0
Oberfranken	Hof (Stadt)	Hof	Hauptverkehrsstraßen außerhalb von Ballungsräumen	1154	284	2
Oberfranken	Kronach	Kronach	Hauptverkehrsstraßen außerhalb von Ballungsräumen	344	78	1
Oberfranken	Kronach	Küps	Hauptverkehrsstraßen außerhalb von Ballungsräumen	160	32	0

Reg.Beizirk	Landkreis	Gemeinde	Lärmart	HA (L _{DEN})	HSD (L _{Night})	IHD (L _{DEN})
Oberfranken	Kronach	Marktrodach	Hauptverkehrsstraßen außerhalb von Ballungsräumen	99	22	0
Oberfranken	Kronach	Pressig	Hauptverkehrsstraßen außerhalb von Ballungsräumen	26	8	0
Oberfranken	Kronach	Schneckenlohe	Hauptverkehrsstraßen außerhalb von Ballungsräumen	3	1	0
Oberfranken	Kronach	Steinwiesen	Hauptverkehrsstraßen außerhalb von Ballungsräumen	0	0	0
Oberfranken	Kronach	Stockheim	Hauptverkehrsstraßen außerhalb von Ballungsräumen	144	35	0
Oberfranken	Kronach	Weißbrunn	Hauptverkehrsstraßen außerhalb von Ballungsräumen	0	0	0
Oberfranken	Kronach	Wilhelmsthal	Hauptverkehrsstraßen außerhalb von Ballungsräumen	0	0	0
Oberfranken	Kulmbach	Harsdorf	Hauptverkehrsstraßen außerhalb von Ballungsräumen	22	3	0
Oberfranken	Kulmbach	Himmelkron	Hauptverkehrsstraßen außerhalb von Ballungsräumen	151	36	0
Oberfranken	Kulmbach	Kasendorf	Hauptverkehrsstraßen außerhalb von Ballungsräumen	0	0	0
Oberfranken	Kulmbach	Ködnitz	Hauptverkehrsstraßen außerhalb von Ballungsräumen	10	3	0
Oberfranken	Kulmbach	Kulmbach	Hauptverkehrsstraßen außerhalb von Ballungsräumen	646	110	1
Oberfranken	Kulmbach	Ludwigschorgast	Hauptverkehrsstraßen außerhalb von Ballungsräumen	12	2	0
Oberfranken	Kulmbach	Mainleus	Hauptverkehrsstraßen außerhalb von Ballungsräumen	55	11	0
Oberfranken	Kulmbach	Marktschorgast	Hauptverkehrsstraßen außerhalb von Ballungsräumen	5	2	0
Oberfranken	Kulmbach	Neudrossenfeld	Hauptverkehrsstraßen außerhalb von Ballungsräumen	69	14	0
Oberfranken	Kulmbach	Neuenmarkt	Hauptverkehrsstraßen außerhalb von Ballungsräumen	0	0	0
Oberfranken	Kulmbach	Thurnau	Hauptverkehrsstraßen außerhalb von Ballungsräumen	79	15	0
Oberfranken	Kulmbach	Tregast	Hauptverkehrsstraßen außerhalb von Ballungsräumen	0	0	0

Reg.Beizirk	Landkreis	Gemeinde	Lärmart	HA (L _{DEN})	HSD (L _{Night})	IHD (L _{DEN})
Oberfranken	Kulmbach	Untersteinach	Hauptverkehrsstraßen außerhalb von Ballungsräumen	0	0	0
Oberfranken	Kulmbach	Wirsberg	Hauptverkehrsstraßen außerhalb von Ballungsräumen	7	1	0
Oberfranken	Kulmbach	Wonsees	Hauptverkehrsstraßen außerhalb von Ballungsräumen	10	2	0
Oberfranken	Lichtenfels	Altenkunstadt	Hauptverkehrsstraßen außerhalb von Ballungsräumen	37	8	0
Oberfranken	Lichtenfels	Bad Staffelstein	Hauptverkehrsstraßen außerhalb von Ballungsräumen	114	19	0
Oberfranken	Lichtenfels	Burgkunstadt	Hauptverkehrsstraßen außerhalb von Ballungsräumen	154	38	0
Oberfranken	Lichtenfels	Ebensfeld	Hauptverkehrsstraßen außerhalb von Ballungsräumen	40	6	0
Oberfranken	Lichtenfels	Hochstadt a.Main	Hauptverkehrsstraßen außerhalb von Ballungsräumen	40	11	0
Oberfranken	Lichtenfels	Lichtenfels	Hauptverkehrsstraßen außerhalb von Ballungsräumen	161	23	0
Oberfranken	Lichtenfels	Marktzeuln	Hauptverkehrsstraßen außerhalb von Ballungsräumen	17	3	0
Oberfranken	Lichtenfels	Michelau i.OFr.	Hauptverkehrsstraßen außerhalb von Ballungsräumen	2	1	0
Oberfranken	Lichtenfels	Redwitz a.d.Rodach	Hauptverkehrsstraßen außerhalb von Ballungsräumen	25	5	0
Oberfranken	Lichtenfels	Weismain	Hauptverkehrsstraßen außerhalb von Ballungsräumen	5	1	0
Oberfranken	Wunsiedel i.Fichtelgebirge	Arzberg	Hauptverkehrsstraßen außerhalb von Ballungsräumen	0	0	0
Oberfranken	Wunsiedel i.Fichtelgebirge	Bad Alexandersbad	Hauptverkehrsstraßen außerhalb von Ballungsräumen	11	2	0
Oberfranken	Wunsiedel i.Fichtelgebirge	Höchstädt i.Fichtelgebirge	Hauptverkehrsstraßen außerhalb von Ballungsräumen	9	1	0
Oberfranken	Wunsiedel i.Fichtelgebirge	Hohenberg a.d.Eger	Hauptverkehrsstraßen außerhalb von Ballungsräumen	0	0	0
Oberfranken	Wunsiedel i.Fichtelgebirge	Marktrechwitz	Hauptverkehrsstraßen außerhalb von Ballungsräumen	255	52	0
Oberfranken	Wunsiedel i.Fichtelgebirge	Schirnding	Hauptverkehrsstraßen außerhalb von Ballungsräumen	1	0	0

Reg.Beizirk	Landkreis	Gemeinde	Lärmart	HA (L _{DEN})	HSD (L _{Night})	IHD (L _{DEN})
Oberfranken	Wunsiedel i.Fichtelgebirge	Schönwald	Hauptverkehrsstraßen außerhalb von Ballungsräumen	34	6	0
Oberfranken	Wunsiedel i.Fichtelgebirge	Selb	Hauptverkehrsstraßen außerhalb von Ballungsräumen	308	65	1
Oberfranken	Wunsiedel i.Fichtelgebirge	Thiersheim	Hauptverkehrsstraßen außerhalb von Ballungsräumen	21	4	0
Oberfranken	Wunsiedel i.Fichtelgebirge	Thierstein	Hauptverkehrsstraßen außerhalb von Ballungsräumen	10	1	0
Oberfranken	Wunsiedel i.Fichtelgebirge	Tröstau	Hauptverkehrsstraßen außerhalb von Ballungsräumen	20	5	0
Oberfranken	Wunsiedel i.Fichtelgebirge	Wunsiedel	Hauptverkehrsstraßen außerhalb von Ballungsräumen	3	0	0
Oberpfalz	Amberg (Stadt)	Amberg	Hauptverkehrsstraßen außerhalb von Ballungsräumen	645	167	1
Oberpfalz	Amberg-Sulzbach	Ammerthal	Hauptverkehrsstraßen außerhalb von Ballungsräumen	0	0	0
Oberpfalz	Amberg-Sulzbach	Auerbach i.d.OPf.	Hauptverkehrsstraßen außerhalb von Ballungsräumen	75	16	0
Oberpfalz	Amberg-Sulzbach	Birgland	Hauptverkehrsstraßen außerhalb von Ballungsräumen	23	8	0
Oberpfalz	Amberg-Sulzbach	Ebermannsdorf	Hauptverkehrsstraßen außerhalb von Ballungsräumen	59	16	0
Oberpfalz	Amberg-Sulzbach	Freudenberg	Hauptverkehrsstraßen außerhalb von Ballungsräumen	2	0	0
Oberpfalz	Amberg-Sulzbach	Illschwang	Hauptverkehrsstraßen außerhalb von Ballungsräumen	17	6	0
Oberpfalz	Amberg-Sulzbach	Kastl	Hauptverkehrsstraßen außerhalb von Ballungsräumen	0	0	0
Oberpfalz	Amberg-Sulzbach	Kümmersbruck	Hauptverkehrsstraßen außerhalb von Ballungsräumen	343	82	1
Oberpfalz	Amberg-Sulzbach	Poppenricht	Hauptverkehrsstraßen außerhalb von Ballungsräumen	1	0	0
Oberpfalz	Amberg-Sulzbach	Sulzbach-Rosenberg	Hauptverkehrsstraßen außerhalb von Ballungsräumen	280	61	1
Oberpfalz	Amberg-Sulzbach	Ursensollen	Hauptverkehrsstraßen außerhalb von Ballungsräumen	89	23	0
Oberpfalz	Cham	Arnschwang	Hauptverkehrsstraßen außerhalb von Ballungsräumen	3	0	0

Reg.Bezirk	Landkreis	Gemeinde	Lärmart	HA (L _{DEN})	HSD (L _{Night})	IHD (L _{DEN})
Oberpfalz	Cham	Bad Kötzing	Hauptverkehrsstraßen außerhalb von Ballungsräumen	18	3	0
Oberpfalz	Cham	Blaibach	Hauptverkehrsstraßen außerhalb von Ballungsräumen	3	1	0
Oberpfalz	Cham	Cham	Hauptverkehrsstraßen außerhalb von Ballungsräumen	387	77	1
Oberpfalz	Cham	Chamerau	Hauptverkehrsstraßen außerhalb von Ballungsräumen	31	7	0
Oberpfalz	Cham	Furth im Wald	Hauptverkehrsstraßen außerhalb von Ballungsräumen	12	4	0
Oberpfalz	Cham	Miltach	Hauptverkehrsstraßen außerhalb von Ballungsräumen	18	4	0
Oberpfalz	Cham	Pemfling	Hauptverkehrsstraßen außerhalb von Ballungsräumen	0	0	0
Oberpfalz	Cham	Pösing	Hauptverkehrsstraßen außerhalb von Ballungsräumen	0	0	0
Oberpfalz	Cham	Roding	Hauptverkehrsstraßen außerhalb von Ballungsräumen	298	68	1
Oberpfalz	Cham	Runding	Hauptverkehrsstraßen außerhalb von Ballungsräumen	15	3	0
Oberpfalz	Cham	Schorndorf	Hauptverkehrsstraßen außerhalb von Ballungsräumen	0	0	0
Oberpfalz	Cham	Traitsching	Hauptverkehrsstraßen außerhalb von Ballungsräumen	61	12	0
Oberpfalz	Cham	Waffenbrunn	Hauptverkehrsstraßen außerhalb von Ballungsräumen	3	0	0
Oberpfalz	Cham	Walderbach	Hauptverkehrsstraßen außerhalb von Ballungsräumen	0	0	0
Oberpfalz	Cham	Weiding	Hauptverkehrsstraßen außerhalb von Ballungsräumen	4	0	0
Oberpfalz	Cham	Willmering	Hauptverkehrsstraßen außerhalb von Ballungsräumen	52	11	0
Oberpfalz	Neumarkt i.d.OPf.	Berg b.Neumarkt i.d.OPf.	Hauptverkehrsstraßen außerhalb von Ballungsräumen	581	161	1
Oberpfalz	Neumarkt i.d.OPf.	Hohenfels	Hauptverkehrsstraßen außerhalb von Ballungsräumen	8	3	0
Oberpfalz	Neumarkt i.d.OPf.	Lauterhofen	Hauptverkehrsstraßen außerhalb von Ballungsräumen	31	9	0

Reg.Beizirk	Landkreis	Gemeinde	Lärmart	HA (L _{DEN})	HSD (L _{Night})	IHD (L _{DEN})
Oberpfalz	Neumarkt i.d.OPf.	Lupburg	Hauptverkehrsstraßen außerhalb von Ballungsräumen	15	3	0
Oberpfalz	Neumarkt i.d.OPf.	Mühlhausen	Hauptverkehrsstraßen außerhalb von Ballungsräumen	0	0	0
Oberpfalz	Neumarkt i.d.OPf.	Neumarkt i.d.OPf.	Hauptverkehrsstraßen außerhalb von Ballungsräumen	226	46	0
Oberpfalz	Neumarkt i.d.OPf.	Parsberg	Hauptverkehrsstraßen außerhalb von Ballungsräumen	108	33	0
Oberpfalz	Neumarkt i.d.OPf.	Pilsach	Hauptverkehrsstraßen außerhalb von Ballungsräumen	66	17	0
Oberpfalz	Neumarkt i.d.OPf.	Postbauer-Heng	Hauptverkehrsstraßen außerhalb von Ballungsräumen	29	7	0
Oberpfalz	Neumarkt i.d.OPf.	Pyrbaum	Hauptverkehrsstraßen außerhalb von Ballungsräumen	2	1	0
Oberpfalz	Neumarkt i.d.OPf.	Sengenthal	Hauptverkehrsstraßen außerhalb von Ballungsräumen	21	5	0
Oberpfalz	Neumarkt i.d.OPf.	Seubersdorf i.d.OPf.	Hauptverkehrsstraßen außerhalb von Ballungsräumen	1	0	0
Oberpfalz	Neumarkt i.d.OPf.	Velburg	Hauptverkehrsstraßen außerhalb von Ballungsräumen	144	43	0
Oberpfalz	Neustadt a.d.Waldnaab	Altenstadt a.d.Waldnaab	Hauptverkehrsstraßen außerhalb von Ballungsräumen	189	46	0
Oberpfalz	Neustadt a.d.Waldnaab	Etzenricht	Hauptverkehrsstraßen außerhalb von Ballungsräumen	4	1	0
Oberpfalz	Neustadt a.d.Waldnaab	Grafenwöhr	Hauptverkehrsstraßen außerhalb von Ballungsräumen	90	25	0
Oberpfalz	Neustadt a.d.Waldnaab	Kirchendemenreuth	Hauptverkehrsstraßen außerhalb von Ballungsräumen	5	1	0
Oberpfalz	Neustadt a.d.Waldnaab	Leuchtenberg	Hauptverkehrsstraßen außerhalb von Ballungsräumen	24	7	0
Oberpfalz	Neustadt a.d.Waldnaab	Luhe-Wildenaub	Hauptverkehrsstraßen außerhalb von Ballungsräumen	114	25	0
Oberpfalz	Neustadt a.d.Waldnaab	Mantel	Hauptverkehrsstraßen außerhalb von Ballungsräumen	29	5	0
Oberpfalz	Neustadt a.d.Waldnaab	Moosbach	Hauptverkehrsstraßen außerhalb von Ballungsräumen	3	1	0
Oberpfalz	Neustadt a.d.Waldnaab	Neustadt a.d.Waldnaab	Hauptverkehrsstraßen außerhalb von Ballungsräumen	146	38	0

Reg.Beizirk	Landkreis	Gemeinde	Lärmart	HA (L _{DEN})	HSD (L _{Night})	IHD (L _{DEN})
Oberpfalz	Neustadt a.d.Waldnaab	Pirk	Hauptverkehrsstraßen außerhalb von Ballungsräumen	27	4	0
Oberpfalz	Neustadt a.d.Waldnaab	Pleystein	Hauptverkehrsstraßen außerhalb von Ballungsräumen	31	9	0
Oberpfalz	Neustadt a.d.Waldnaab	Pressath	Hauptverkehrsstraßen außerhalb von Ballungsräumen	3	0	0
Oberpfalz	Neustadt a.d.Waldnaab	Püchersreuth	Hauptverkehrsstraßen außerhalb von Ballungsräumen	2	0	0
Oberpfalz	Neustadt a.d.Waldnaab	Schirmitz	Hauptverkehrsstraßen außerhalb von Ballungsräumen	0	0	0
Oberpfalz	Neustadt a.d.Waldnaab	Schwarzenbach	Hauptverkehrsstraßen außerhalb von Ballungsräumen	25	3	0
Oberpfalz	Neustadt a.d.Waldnaab	Störnstein	Hauptverkehrsstraßen außerhalb von Ballungsräumen	0	0	0
Oberpfalz	Neustadt a.d.Waldnaab	Tännesberg	Hauptverkehrsstraßen außerhalb von Ballungsräumen	0	0	0
Oberpfalz	Neustadt a.d.Waldnaab	Vohenstrauß	Hauptverkehrsstraßen außerhalb von Ballungsräumen	81	24	0
Oberpfalz	Neustadt a.d.Waldnaab	Waidhaus	Hauptverkehrsstraßen außerhalb von Ballungsräumen	59	16	0
Oberpfalz	Neustadt a.d.Waldnaab	Windischeschenbach	Hauptverkehrsstraßen außerhalb von Ballungsräumen	32	4	0
Oberpfalz	Regensburg	Bach a.d.Donau	Hauptverkehrsstraßen außerhalb von Ballungsräumen	0	0	0
Oberpfalz	Regensburg	Barbing	Hauptverkehrsstraßen außerhalb von Ballungsräumen	172	38	0
Oberpfalz	Regensburg	Beratzhausen	Hauptverkehrsstraßen außerhalb von Ballungsräumen	141	49	0
Oberpfalz	Regensburg	Bernhardswald	Hauptverkehrsstraßen außerhalb von Ballungsräumen	15	3	0
Oberpfalz	Regensburg	Brunn	Hauptverkehrsstraßen außerhalb von Ballungsräumen	77	18	0
Oberpfalz	Regensburg	Deuring	Hauptverkehrsstraßen außerhalb von Ballungsräumen	30	4	0
Oberpfalz	Regensburg	Donaustauf	Hauptverkehrsstraßen außerhalb von Ballungsräumen	34	5	0
Oberpfalz	Regensburg	Duggendorf	Hauptverkehrsstraßen außerhalb von Ballungsräumen	1	0	0

Reg.Beizirk	Landkreis	Gemeinde	Lärmart	HA (L _{DEN})	HSD (L _{Night})	IHD (L _{DEN})
Oberpfalz	Regensburg	Kallmünz	Hauptverkehrsstraßen außerhalb von Ballungsräumen	0	0	0
Oberpfalz	Regensburg	Köfering	Hauptverkehrsstraßen außerhalb von Ballungsräumen	12	2	0
Oberpfalz	Regensburg	Laaber	Hauptverkehrsstraßen außerhalb von Ballungsräumen	239	73	0
Oberpfalz	Regensburg	Lappersdorf	Hauptverkehrsstraßen außerhalb von Ballungsräumen	780	213	1
Oberpfalz	Regensburg	Mintraching	Hauptverkehrsstraßen außerhalb von Ballungsräumen	63	18	0
Oberpfalz	Regensburg	Neutraubling	Hauptverkehrsstraßen außerhalb von Ballungsräumen	239	56	0
Oberpfalz	Regensburg	Nittendorf	Hauptverkehrsstraßen außerhalb von Ballungsräumen	510	143	1
Oberpfalz	Regensburg	Obertraubling	Hauptverkehrsstraßen außerhalb von Ballungsräumen	106	15	0
Oberpfalz	Regensburg	Pentling	Hauptverkehrsstraßen außerhalb von Ballungsräumen	621	167	1
Oberpfalz	Regensburg	Pettendorf	Hauptverkehrsstraßen außerhalb von Ballungsräumen	16	3	0
Oberpfalz	Regensburg	Pfatter	Hauptverkehrsstraßen außerhalb von Ballungsräumen	83	19	0
Oberpfalz	Regensburg	Regenstau	Hauptverkehrsstraßen außerhalb von Ballungsräumen	468	103	1
Oberpfalz	Regensburg	Schierling	Hauptverkehrsstraßen außerhalb von Ballungsräumen	1	0	0
Oberpfalz	Regensburg	Sinzing	Hauptverkehrsstraßen außerhalb von Ballungsräumen	300	75	0
Oberpfalz	Regensburg	Tegernheim	Hauptverkehrsstraßen außerhalb von Ballungsräumen	128	30	0
Oberpfalz	Regensburg	Thalmassing	Hauptverkehrsstraßen außerhalb von Ballungsräumen	3	1	0
Oberpfalz	Regensburg	Wenzenbach	Hauptverkehrsstraßen außerhalb von Ballungsräumen	62	10	0
Oberpfalz	Regensburg	Wiesent	Hauptverkehrsstraßen außerhalb von Ballungsräumen	79	21	0
Oberpfalz	Regensburg	Wörth a.d.Donau	Hauptverkehrsstraßen außerhalb von Ballungsräumen	370	127	1

Reg.Beizirk	Landkreis	Gemeinde	Lärmart	HA (L _{DEN})	HSD (L _{Night})	IHD (L _{DEN})
Oberpfalz	Regensburg	Zeitlarn	Hauptverkehrsstraßen außerhalb von Ballungsräumen	256	65	1
Oberpfalz	Schwandorf	Bodenwöhr	Hauptverkehrsstraßen außerhalb von Ballungsräumen	38	10	0
Oberpfalz	Schwandorf	Bruck i.d.OPf.	Hauptverkehrsstraßen außerhalb von Ballungsräumen	2	0	0
Oberpfalz	Schwandorf	Burglengenfeld	Hauptverkehrsstraßen außerhalb von Ballungsräumen	220	62	0
Oberpfalz	Schwandorf	Fensterbach	Hauptverkehrsstraßen außerhalb von Ballungsräumen	23	5	0
Oberpfalz	Schwandorf	Maxhütte-Haidhof	Hauptverkehrsstraßen außerhalb von Ballungsräumen	324	66	1
Oberpfalz	Schwandorf	Nabburg	Hauptverkehrsstraßen außerhalb von Ballungsräumen	466	121	1
Oberpfalz	Schwandorf	Neunburg vorm Wald	Hauptverkehrsstraßen außerhalb von Ballungsräumen	24	5	0
Oberpfalz	Schwandorf	Nittenau	Hauptverkehrsstraßen außerhalb von Ballungsräumen	1	0	0
Oberpfalz	Schwandorf	Pfreimd	Hauptverkehrsstraßen außerhalb von Ballungsräumen	216	49	0
Oberpfalz	Schwandorf	Schmidgaden	Hauptverkehrsstraßen außerhalb von Ballungsräumen	25	5	0
Oberpfalz	Schwandorf	Schwandorf	Hauptverkehrsstraßen außerhalb von Ballungsräumen	563	127	1
Oberpfalz	Schwandorf	Schwarzach b.Nabburg	Hauptverkehrsstraßen außerhalb von Ballungsräumen	63	22	0
Oberpfalz	Schwandorf	Schwarzenfeld	Hauptverkehrsstraßen außerhalb von Ballungsräumen	247	63	0
Oberpfalz	Schwandorf	Steinberg am See	Hauptverkehrsstraßen außerhalb von Ballungsräumen	2	0	0
Oberpfalz	Schwandorf	Stulln	Hauptverkehrsstraßen außerhalb von Ballungsräumen	11	4	0
Oberpfalz	Schwandorf	Teublitz	Hauptverkehrsstraßen außerhalb von Ballungsräumen	114	28	0
Oberpfalz	Schwandorf	Wackersdorf	Hauptverkehrsstraßen außerhalb von Ballungsräumen	130	26	0
Oberpfalz	Schwandorf	Wernberg-Köblitz	Hauptverkehrsstraßen außerhalb von Ballungsräumen	91	19	0

Reg.Bezirk	Landkreis	Gemeinde	Lärmart	HA (L _{DEN})	HSD (L _{Night})	IHD (L _{DEN})
Oberpfalz	Tirschenreuth	Falkenberg	Hauptverkehrsstraßen außerhalb von Ballungsräumen	1	0	0
Oberpfalz	Tirschenreuth	Kemnath	Hauptverkehrsstraßen außerhalb von Ballungsräumen	9	0	0
Oberpfalz	Tirschenreuth	Kulmain	Hauptverkehrsstraßen außerhalb von Ballungsräumen	3	1	0
Oberpfalz	Tirschenreuth	Leonberg	Hauptverkehrsstraßen außerhalb von Ballungsräumen	0	0	0
Oberpfalz	Tirschenreuth	Mitterteich	Hauptverkehrsstraßen außerhalb von Ballungsräumen	43	3	0
Oberpfalz	Tirschenreuth	Pechbrunn	Hauptverkehrsstraßen außerhalb von Ballungsräumen	18	3	0
Oberpfalz	Tirschenreuth	Waldershof	Hauptverkehrsstraßen außerhalb von Ballungsräumen	98	27	0
Oberpfalz	Tirschenreuth	Waldsassen	Hauptverkehrsstraßen außerhalb von Ballungsräumen	138	30	0
Oberpfalz	Tirschenreuth	Wiesau	Hauptverkehrsstraßen außerhalb von Ballungsräumen	5	0	0
Oberpfalz	Weiden i.d.OPf.	Weiden i.d.OPf.	Hauptverkehrsstraßen außerhalb von Ballungsräumen	1867	459	4
Schwaben	Aichach-Friedberg	Adelzhausen	Hauptverkehrsstraßen außerhalb von Ballungsräumen	99	25	0
Schwaben	Aichach-Friedberg	Affing	Hauptverkehrsstraßen außerhalb von Ballungsräumen	34	8	0
Schwaben	Aichach-Friedberg	Aichach	Hauptverkehrsstraßen außerhalb von Ballungsräumen	221	41	0
Schwaben	Aichach-Friedberg	Dasing	Hauptverkehrsstraßen außerhalb von Ballungsräumen	349	85	1
Schwaben	Aichach-Friedberg	Eurasburg	Hauptverkehrsstraßen außerhalb von Ballungsräumen	4	1	0
Schwaben	Aichach-Friedberg	Friedberg	Hauptverkehrsstraßen außerhalb von Ballungsräumen	392	79	1
Schwaben	Aichach-Friedberg	Kissing	Hauptverkehrsstraßen außerhalb von Ballungsräumen	178	42	0
Schwaben	Aichach-Friedberg	Kühbach	Hauptverkehrsstraßen außerhalb von Ballungsräumen	12	1	0
Schwaben	Aichach-Friedberg	Merching	Hauptverkehrsstraßen außerhalb von Ballungsräumen	10	2	0

Reg.Beizirk	Landkreis	Gemeinde	Lärmart	HA (L _{DEN})	HSD (L _{Night})	IHD (L _{DEN})
Schwaben	Aichach-Friedberg	Mering	Hauptverkehrsstraßen außerhalb von Ballungsräumen	157	36	0
Schwaben	Aichach-Friedberg	Obergriesbach	Hauptverkehrsstraßen außerhalb von Ballungsräumen	0	0	0
Schwaben	Aichach-Friedberg	Rehling	Hauptverkehrsstraßen außerhalb von Ballungsräumen	0	0	0
Schwaben	Aichach-Friedberg	Ried	Hauptverkehrsstraßen außerhalb von Ballungsräumen	42	11	0
Schwaben	Aichach-Friedberg	Schmiechen	Hauptverkehrsstraßen außerhalb von Ballungsräumen	0	0	0
Schwaben	Augsburg	Adelsried	Hauptverkehrsstraßen außerhalb von Ballungsräumen	41	3	0
Schwaben	Augsburg	Allmannshofen	Hauptverkehrsstraßen außerhalb von Ballungsräumen	2	0	0
Schwaben	Augsburg	Aystetten	Hauptverkehrsstraßen außerhalb von Ballungsräumen	0	0	0
Schwaben	Augsburg	Biberbach	Hauptverkehrsstraßen außerhalb von Ballungsräumen	5	0	0
Schwaben	Augsburg	Bobingen	Hauptverkehrsstraßen außerhalb von Ballungsräumen	7	0	0
Schwaben	Augsburg	Bonstetten	Hauptverkehrsstraßen außerhalb von Ballungsräumen	0	0	0
Schwaben	Augsburg	Diedorf	Hauptverkehrsstraßen außerhalb von Ballungsräumen	219	54	0
Schwaben	Augsburg	Ellgau	Hauptverkehrsstraßen außerhalb von Ballungsräumen	0	0	0
Schwaben	Augsburg	Gablingen	Hauptverkehrsstraßen außerhalb von Ballungsräumen	4	1	0
Schwaben	Augsburg	Gersthofen	Hauptverkehrsstraßen außerhalb von Ballungsräumen	1230	304	2
Schwaben	Augsburg	Gessertshausen	Hauptverkehrsstraßen außerhalb von Ballungsräumen	52	11	0
Schwaben	Augsburg	Graben	Hauptverkehrsstraßen außerhalb von Ballungsräumen	25	4	0
Schwaben	Augsburg	Horgau	Hauptverkehrsstraßen außerhalb von Ballungsräumen	44	8	0
Schwaben	Augsburg	Kleinaitingen	Hauptverkehrsstraßen außerhalb von Ballungsräumen	10	3	0

Reg.Beizirk	Landkreis	Gemeinde	Lärmart	HA (L _{DEN})	HSD (L _{Night})	IHD (L _{DEN})
Schwaben	Augsburg	Klosterlechfeld	Hauptverkehrsstraßen außerhalb von Ballungsräumen	21	1	0
Schwaben	Augsburg	Königsbrunn	Hauptverkehrsstraßen außerhalb von Ballungsräumen	401	45	1
Schwaben	Augsburg	Langweid a.Lech	Hauptverkehrsstraßen außerhalb von Ballungsräumen	223	33	0
Schwaben	Augsburg	Meitingen	Hauptverkehrsstraßen außerhalb von Ballungsräumen	70	6	0
Schwaben	Augsburg	Neusäß	Hauptverkehrsstraßen außerhalb von Ballungsräumen	307	74	1
Schwaben	Augsburg	Nordendorf	Hauptverkehrsstraßen außerhalb von Ballungsräumen	77	12	0
Schwaben	Augsburg	Oberottmarshausen	Hauptverkehrsstraßen außerhalb von Ballungsräumen	48	4	0
Schwaben	Augsburg	Stadtbergen	Hauptverkehrsstraßen außerhalb von Ballungsräumen	237	46	0
Schwaben	Augsburg	Untermeitingen	Hauptverkehrsstraßen außerhalb von Ballungsräumen	52	9	0
Schwaben	Augsburg	Welden	Hauptverkehrsstraßen außerhalb von Ballungsräumen	0	0	0
Schwaben	Augsburg	Westendorf	Hauptverkehrsstraßen außerhalb von Ballungsräumen	49	6	0
Schwaben	Augsburg	Zusmarshausen	Hauptverkehrsstraßen außerhalb von Ballungsräumen	122	28	0
Schwaben	Dillingen a.d.Donau	Bächingen a.d.Brenz	Hauptverkehrsstraßen außerhalb von Ballungsräumen	0	0	0
Schwaben	Dillingen a.d.Donau	Binswangen	Hauptverkehrsstraßen außerhalb von Ballungsräumen	8	1	0
Schwaben	Dillingen a.d.Donau	Buttenwiesen	Hauptverkehrsstraßen außerhalb von Ballungsräumen	2	0	0
Schwaben	Dillingen a.d.Donau	Dillingen a.d.Donau	Hauptverkehrsstraßen außerhalb von Ballungsräumen	9	2	0
Schwaben	Dillingen a.d.Donau	Gundelfingen a.d.Donau	Hauptverkehrsstraßen außerhalb von Ballungsräumen	56	8	0
Schwaben	Dillingen a.d.Donau	Höchstädt a.d.Donau	Hauptverkehrsstraßen außerhalb von Ballungsräumen	113	31	0
Schwaben	Dillingen a.d.Donau	Lauingen (Donau)	Hauptverkehrsstraßen außerhalb von Ballungsräumen	18	3	0

Reg.Beizirk	Landkreis	Gemeinde	Lärmart	HA (L _{DEN})	HSD (L _{Night})	IHD (L _{DEN})
Schwaben	Dillingen a.d.Donau	Wertingen	Hauptverkehrsstraßen außerhalb von Ballungsräumen	59	6	0
Schwaben	Donau-Ries	Asbach-Bäumenheim	Hauptverkehrsstraßen außerhalb von Ballungsräumen	93	18	0
Schwaben	Donau-Ries	Buchdorf	Hauptverkehrsstraßen außerhalb von Ballungsräumen	1	0	0
Schwaben	Donau-Ries	Deiningen	Hauptverkehrsstraßen außerhalb von Ballungsräumen	31	8	0
Schwaben	Donau-Ries	Donauwörth	Hauptverkehrsstraßen außerhalb von Ballungsräumen	425	88	1
Schwaben	Donau-Ries	Genderkingen	Hauptverkehrsstraßen außerhalb von Ballungsräumen	4	0	0
Schwaben	Donau-Ries	Hainsfarth	Hauptverkehrsstraßen außerhalb von Ballungsräumen	2	0	0
Schwaben	Donau-Ries	Harburg (Schwaben)	Hauptverkehrsstraßen außerhalb von Ballungsräumen	61	12	0
Schwaben	Donau-Ries	Kaisheim	Hauptverkehrsstraßen außerhalb von Ballungsräumen	5	1	0
Schwaben	Donau-Ries	Mertingen	Hauptverkehrsstraßen außerhalb von Ballungsräumen	19	1	0
Schwaben	Donau-Ries	Monheim	Hauptverkehrsstraßen außerhalb von Ballungsräumen	10	2	0
Schwaben	Donau-Ries	Möttingen	Hauptverkehrsstraßen außerhalb von Ballungsräumen	42	13	0
Schwaben	Donau-Ries	Niederschönenfeld	Hauptverkehrsstraßen außerhalb von Ballungsräumen	13	2	0
Schwaben	Donau-Ries	Nördlingen	Hauptverkehrsstraßen außerhalb von Ballungsräumen	46	7	0
Schwaben	Donau-Ries	Oberndorf a.Lech	Hauptverkehrsstraßen außerhalb von Ballungsräumen	0	0	0
Schwaben	Donau-Ries	Oettingen i.Bay.	Hauptverkehrsstraßen außerhalb von Ballungsräumen	3	0	0
Schwaben	Donau-Ries	Rain	Hauptverkehrsstraßen außerhalb von Ballungsräumen	7	2	0
Schwaben	Donau-Ries	Tapfheim	Hauptverkehrsstraßen außerhalb von Ballungsräumen	22	6	0
Schwaben	Donau-Ries	Wallerstein	Hauptverkehrsstraßen außerhalb von Ballungsräumen	0	0	0

Reg.Beizirk	Landkreis	Gemeinde	Lärmart	HA (L _{DEN})	HSD (L _{Night})	IHD (L _{DEN})
Schwaben	Donau-Ries	Wechingen	Hauptverkehrsstraßen außerhalb von Ballungsräumen	6	1	0
Schwaben	Günzburg	Bibertal	Hauptverkehrsstraßen außerhalb von Ballungsräumen	0	0	0
Schwaben	Günzburg	Bubesheim	Hauptverkehrsstraßen außerhalb von Ballungsräumen	77	16	0
Schwaben	Günzburg	Burgau	Hauptverkehrsstraßen außerhalb von Ballungsräumen	283	68	1
Schwaben	Günzburg	Günzburg	Hauptverkehrsstraßen außerhalb von Ballungsräumen	456	103	1
Schwaben	Günzburg	Haldenwang	Hauptverkehrsstraßen außerhalb von Ballungsräumen	0	0	0
Schwaben	Günzburg	Ichenhausen	Hauptverkehrsstraßen außerhalb von Ballungsräumen	233	64	1
Schwaben	Günzburg	Jettingen-Scheppach	Hauptverkehrsstraßen außerhalb von Ballungsräumen	92	22	0
Schwaben	Günzburg	Kammeltal	Hauptverkehrsstraßen außerhalb von Ballungsräumen	0	0	0
Schwaben	Günzburg	Kötz	Hauptverkehrsstraßen außerhalb von Ballungsräumen	68	17	0
Schwaben	Günzburg	Krumbach (Schwaben)	Hauptverkehrsstraßen außerhalb von Ballungsräumen	277	72	1
Schwaben	Günzburg	Landensberg	Hauptverkehrsstraßen außerhalb von Ballungsräumen	0	0	0
Schwaben	Günzburg	Leipheim	Hauptverkehrsstraßen außerhalb von Ballungsräumen	190	45	0
Schwaben	Günzburg	Rettenbach	Hauptverkehrsstraßen außerhalb von Ballungsräumen	0	0	0
Schwaben	Günzburg	Röfingen	Hauptverkehrsstraßen außerhalb von Ballungsräumen	42	6	0
Schwaben	Günzburg	Thannhausen	Hauptverkehrsstraßen außerhalb von Ballungsräumen	0	0	0
Schwaben	Günzburg	Ursberg	Hauptverkehrsstraßen außerhalb von Ballungsräumen	29	7	0
Schwaben	Günzburg	Ziemetshausen	Hauptverkehrsstraßen außerhalb von Ballungsräumen	9	0	0
Schwaben	Kaufbeuren	Kaufbeuren	Hauptverkehrsstraßen außerhalb von Ballungsräumen	505	119	1

Reg.Beizirk	Landkreis	Gemeinde	Lärmart	HA (L _{DEN})	HSD (L _{Night})	IHD (L _{DEN})
Schwaben	Kempton (Allgäu)	Kempton (Allgäu)	Hauptverkehrsstraßen außerhalb von Ballungsräumen	2105	506	4
Schwaben	Lindau (Bodensee)	Bodolz	Hauptverkehrsstraßen außerhalb von Ballungsräumen	10	2	0
Schwaben	Lindau (Bodensee)	Heimenkirch	Hauptverkehrsstraßen außerhalb von Ballungsräumen	141	37	0
Schwaben	Lindau (Bodensee)	Hergatz	Hauptverkehrsstraßen außerhalb von Ballungsräumen	20	4	0
Schwaben	Lindau (Bodensee)	Hergensweiler	Hauptverkehrsstraßen außerhalb von Ballungsräumen	0	0	0
Schwaben	Lindau (Bodensee)	Lindau (Bodensee)	Hauptverkehrsstraßen außerhalb von Ballungsräumen	695	160	1
Schwaben	Lindau (Bodensee)	Lindenberg i.Allgäu	Hauptverkehrsstraßen außerhalb von Ballungsräumen	306	71	1
Schwaben	Lindau (Bodensee)	Opfenbach	Hauptverkehrsstraßen außerhalb von Ballungsräumen	64	17	0
Schwaben	Lindau (Bodensee)	Röthenbach (Allgäu)	Hauptverkehrsstraßen außerhalb von Ballungsräumen	6	1	0
Schwaben	Lindau (Bodensee)	Scheidegg	Hauptverkehrsstraßen außerhalb von Ballungsräumen	66	16	0
Schwaben	Lindau (Bodensee)	Sigmarszell	Hauptverkehrsstraßen außerhalb von Ballungsräumen	88	11	0
Schwaben	Lindau (Bodensee)	Wasserburg (Bodensee)	Hauptverkehrsstraßen außerhalb von Ballungsräumen	7	0	0
Schwaben	Lindau (Bodensee)	Weiler-Simmerberg	Hauptverkehrsstraßen außerhalb von Ballungsräumen	0	0	0
Schwaben	Lindau (Bodensee)	Weißensberg	Hauptverkehrsstraßen außerhalb von Ballungsräumen	163	37	0
Schwaben	Memmingen	Memmingen	Hauptverkehrsstraßen außerhalb von Ballungsräumen	1835	382	3
Schwaben	Neu-Ulm	Altenstadt	Hauptverkehrsstraßen außerhalb von Ballungsräumen	151	37	0
Schwaben	Neu-Ulm	Bellenberg	Hauptverkehrsstraßen außerhalb von Ballungsräumen	131	31	0
Schwaben	Neu-Ulm	Buch	Hauptverkehrsstraßen außerhalb von Ballungsräumen	0	0	0
Schwaben	Neu-Ulm	Elchingen	Hauptverkehrsstraßen außerhalb von Ballungsräumen	383	100	1

Reg.Beizirk	Landkreis	Gemeinde	Lärmart	HA (L _{DEN})	HSD (L _{Night})	IHD (L _{DEN})
Schwaben	Neu-Ulm	Holzheim	Hauptverkehrsstraßen außerhalb von Ballungsräumen	1	0	0
Schwaben	Neu-Ulm	Illertissen	Hauptverkehrsstraßen außerhalb von Ballungsräumen	579	120	1
Schwaben	Neu-Ulm	Kellmünz a.d.Iller	Hauptverkehrsstraßen außerhalb von Ballungsräumen	96	17	0
Schwaben	Neu-Ulm	Nersingen	Hauptverkehrsstraßen außerhalb von Ballungsräumen	455	95	1
Schwaben	Neu-Ulm	Neu-Ulm	Hauptverkehrsstraßen außerhalb von Ballungsräumen	1886	419	4
Schwaben	Neu-Ulm	Osterberg	Hauptverkehrsstraßen außerhalb von Ballungsräumen	0	0	0
Schwaben	Neu-Ulm	Senden	Hauptverkehrsstraßen außerhalb von Ballungsräumen	1290	295	2
Schwaben	Neu-Ulm	Vöhringen	Hauptverkehrsstraßen außerhalb von Ballungsräumen	175	35	0
Schwaben	Neu-Ulm	Weißenhorn	Hauptverkehrsstraßen außerhalb von Ballungsräumen	48	12	0
Schwaben	Oberallgäu	Altusried	Hauptverkehrsstraßen außerhalb von Ballungsräumen	63	14	0
Schwaben	Oberallgäu	Bad Hindelang	Hauptverkehrsstraßen außerhalb von Ballungsräumen	59	14	0
Schwaben	Oberallgäu	Betzigau	Hauptverkehrsstraßen außerhalb von Ballungsräumen	3	0	0
Schwaben	Oberallgäu	Blaichach	Hauptverkehrsstraßen außerhalb von Ballungsräumen	155	23	0
Schwaben	Oberallgäu	Buchenberg	Hauptverkehrsstraßen außerhalb von Ballungsräumen	0	0	0
Schwaben	Oberallgäu	Burgberg i.Allgäu	Hauptverkehrsstraßen außerhalb von Ballungsräumen	51	6	0
Schwaben	Oberallgäu	Dietmannsried	Hauptverkehrsstraßen außerhalb von Ballungsräumen	120	16	0
Schwaben	Oberallgäu	Durach	Hauptverkehrsstraßen außerhalb von Ballungsräumen	159	37	0
Schwaben	Oberallgäu	Fischen i.Allgäu	Hauptverkehrsstraßen außerhalb von Ballungsräumen	114	18	0
Schwaben	Oberallgäu	Haldenwang	Hauptverkehrsstraßen außerhalb von Ballungsräumen	24	5	0

Reg.Beizirk	Landkreis	Gemeinde	Lärmart	HA (L _{DEN})	HSD (L _{Night})	IHD (L _{DEN})
Schwaben	Oberallgäu	Immenstadt i.Allgäu	Hauptverkehrsstraßen außerhalb von Ballungsräumen	423	103	1
Schwaben	Oberallgäu	Lauben	Hauptverkehrsstraßen außerhalb von Ballungsräumen	101	20	0
Schwaben	Oberallgäu	Oberstaufen	Hauptverkehrsstraßen außerhalb von Ballungsräumen	108	21	0
Schwaben	Oberallgäu	Ofterschwang	Hauptverkehrsstraßen außerhalb von Ballungsräumen	18	3	0
Schwaben	Oberallgäu	Oy-Mittelberg	Hauptverkehrsstraßen außerhalb von Ballungsräumen	68	10	0
Schwaben	Oberallgäu	Rettenberg	Hauptverkehrsstraßen außerhalb von Ballungsräumen	2	0	0
Schwaben	Oberallgäu	Sonthofen	Hauptverkehrsstraßen außerhalb von Ballungsräumen	653	126	1
Schwaben	Oberallgäu	Sulzberg	Hauptverkehrsstraßen außerhalb von Ballungsräumen	57	11	0
Schwaben	Oberallgäu	Waltenhofen	Hauptverkehrsstraßen außerhalb von Ballungsräumen	207	40	0
Schwaben	Oberallgäu	Weitnau	Hauptverkehrsstraßen außerhalb von Ballungsräumen	57	11	0
Schwaben	Oberallgäu	Wildpoldsried	Hauptverkehrsstraßen außerhalb von Ballungsräumen	6	0	0
Schwaben	Ostallgäu	Biessenhofen	Hauptverkehrsstraßen außerhalb von Ballungsräumen	90	19	0
Schwaben	Ostallgäu	Buchloe	Hauptverkehrsstraßen außerhalb von Ballungsräumen	254	33	0
Schwaben	Ostallgäu	Eisenberg	Hauptverkehrsstraßen außerhalb von Ballungsräumen	0	0	0
Schwaben	Ostallgäu	Füssen	Hauptverkehrsstraßen außerhalb von Ballungsräumen	154	35	0
Schwaben	Ostallgäu	Germaringen	Hauptverkehrsstraßen außerhalb von Ballungsräumen	4	0	0
Schwaben	Ostallgäu	Halblech	Hauptverkehrsstraßen außerhalb von Ballungsräumen	41	10	0
Schwaben	Ostallgäu	Hopferau	Hauptverkehrsstraßen außerhalb von Ballungsräumen	2	0	0
Schwaben	Ostallgäu	Jengen	Hauptverkehrsstraßen außerhalb von Ballungsräumen	42	4	0

Reg.Beizirk	Landkreis	Gemeinde	Lärmart	HA (L _{DEN})	HSD (L _{Night})	IHD (L _{DEN})
Schwaben	Ostallgäu	Kraftisried	Hauptverkehrsstraßen außerhalb von Ballungsräumen	20	4	0
Schwaben	Ostallgäu	Marktoberdorf	Hauptverkehrsstraßen außerhalb von Ballungsräumen	227	56	0
Schwaben	Ostallgäu	Mauerstetten	Hauptverkehrsstraßen außerhalb von Ballungsräumen	3	0	0
Schwaben	Ostallgäu	Nesselwang	Hauptverkehrsstraßen außerhalb von Ballungsräumen	2	0	0
Schwaben	Ostallgäu	Obergünzburg	Hauptverkehrsstraßen außerhalb von Ballungsräumen	42	10	0
Schwaben	Ostallgäu	Pforzen	Hauptverkehrsstraßen außerhalb von Ballungsräumen	0	0	0
Schwaben	Ostallgäu	Pfronten	Hauptverkehrsstraßen außerhalb von Ballungsräumen	198	50	0
Schwaben	Ostallgäu	Rieden	Hauptverkehrsstraßen außerhalb von Ballungsräumen	0	0	0
Schwaben	Ostallgäu	Rieden am Forggensee	Hauptverkehrsstraßen außerhalb von Ballungsräumen	20	3	0
Schwaben	Ostallgäu	Roßhaupten	Hauptverkehrsstraßen außerhalb von Ballungsräumen	4	0	0
Schwaben	Ostallgäu	Rückholz	Hauptverkehrsstraßen außerhalb von Ballungsräumen	0	0	0
Schwaben	Ostallgäu	Ruderatshofen	Hauptverkehrsstraßen außerhalb von Ballungsräumen	2	0	0
Schwaben	Ostallgäu	Schwangau	Hauptverkehrsstraßen außerhalb von Ballungsräumen	80	19	0
Schwaben	Ostallgäu	Seeg	Hauptverkehrsstraßen außerhalb von Ballungsräumen	4	0	0
Schwaben	Ostallgäu	Unterthingau	Hauptverkehrsstraßen außerhalb von Ballungsräumen	15	1	0
Schwaben	Unterallgäu	Apfeltrach	Hauptverkehrsstraßen außerhalb von Ballungsräumen	12	2	0
Schwaben	Unterallgäu	Bad Grönenbach	Hauptverkehrsstraßen außerhalb von Ballungsräumen	45	8	0
Schwaben	Unterallgäu	Bad Wörishofen	Hauptverkehrsstraßen außerhalb von Ballungsräumen	62	18	0
Schwaben	Unterallgäu	Benningen	Hauptverkehrsstraßen außerhalb von Ballungsräumen	5	1	0

Reg.Bezirk	Landkreis	Gemeinde	Lärmart	HA (L _{DEN})	HSD (L _{Night})	IHD (L _{DEN})
Schwaben	Unterallgäu	Boos	Hauptverkehrsstraßen außerhalb von Ballungsräumen	0	0	0
Schwaben	Unterallgäu	Buxheim	Hauptverkehrsstraßen außerhalb von Ballungsräumen	138	29	0
Schwaben	Unterallgäu	Erkheim	Hauptverkehrsstraßen außerhalb von Ballungsräumen	50	6	0
Schwaben	Unterallgäu	Fellheim	Hauptverkehrsstraßen außerhalb von Ballungsräumen	51	12	0
Schwaben	Unterallgäu	Hawangen	Hauptverkehrsstraßen außerhalb von Ballungsräumen	0	0	0
Schwaben	Unterallgäu	Heimertingen	Hauptverkehrsstraßen außerhalb von Ballungsräumen	72	12	0
Schwaben	Unterallgäu	Holzgünz	Hauptverkehrsstraßen außerhalb von Ballungsräumen	47	6	0
Schwaben	Unterallgäu	Kammlach	Hauptverkehrsstraßen außerhalb von Ballungsräumen	7	0	0
Schwaben	Unterallgäu	Lachen	Hauptverkehrsstraßen außerhalb von Ballungsräumen	2	0	0
Schwaben	Unterallgäu	Memmingerberg	Hauptverkehrsstraßen außerhalb von Ballungsräumen	57	9	0
Schwaben	Unterallgäu	Mindelheim	Hauptverkehrsstraßen außerhalb von Ballungsräumen	119	24	0
Schwaben	Unterallgäu	Ottobeuren	Hauptverkehrsstraßen außerhalb von Ballungsräumen	141	37	0
Schwaben	Unterallgäu	Pleiß	Hauptverkehrsstraßen außerhalb von Ballungsräumen	18	2	0
Schwaben	Unterallgäu	Rammingen	Hauptverkehrsstraßen außerhalb von Ballungsräumen	2	1	0
Schwaben	Unterallgäu	Sontheim	Hauptverkehrsstraßen außerhalb von Ballungsräumen	0	0	0
Schwaben	Unterallgäu	Stetten	Hauptverkehrsstraßen außerhalb von Ballungsräumen	17	3	0
Schwaben	Unterallgäu	Trunkelsberg	Hauptverkehrsstraßen außerhalb von Ballungsräumen	50	7	0
Schwaben	Unterallgäu	Türkheim	Hauptverkehrsstraßen außerhalb von Ballungsräumen	62	10	0
Schwaben	Unterallgäu	Ungerhausen	Hauptverkehrsstraßen außerhalb von Ballungsräumen	13	2	0

Reg.Beizirk	Landkreis	Gemeinde	Lärmart	HA (L _{DEN})	HSD (L _{Night})	IHD (L _{DEN})
Schwaben	Unterallgäu	Westerheim	Hauptverkehrsstraßen außerhalb von Ballungsräumen	24	4	0
Schwaben	Unterallgäu	Wiedergeltingen	Hauptverkehrsstraßen außerhalb von Ballungsräumen	3	0	0
Schwaben	Unterallgäu	Wolfertschwenden	Hauptverkehrsstraßen außerhalb von Ballungsräumen	6	1	0
Schwaben	Unterallgäu	Woringen	Hauptverkehrsstraßen außerhalb von Ballungsräumen	88	16	0
Unterfranken	Aschaffenburg	Alzenau	Hauptverkehrsstraßen außerhalb von Ballungsräumen	95	15	0
Unterfranken	Aschaffenburg	Bessenbach	Hauptverkehrsstraßen außerhalb von Ballungsräumen	103	27	0
Unterfranken	Aschaffenburg	Blankenbach	Hauptverkehrsstraßen außerhalb von Ballungsräumen	86	21	0
Unterfranken	Aschaffenburg	Glattbach	Hauptverkehrsstraßen außerhalb von Ballungsräumen	66	15	0
Unterfranken	Aschaffenburg	Goldbach	Hauptverkehrsstraßen außerhalb von Ballungsräumen	319	75	1
Unterfranken	Aschaffenburg	Großostheim	Hauptverkehrsstraßen außerhalb von Ballungsräumen	35	5	0
Unterfranken	Aschaffenburg	Haibach	Hauptverkehrsstraßen außerhalb von Ballungsräumen	214	55	0
Unterfranken	Aschaffenburg	Hösbach	Hauptverkehrsstraßen außerhalb von Ballungsräumen	609	171	1
Unterfranken	Aschaffenburg	Johannesberg	Hauptverkehrsstraßen außerhalb von Ballungsräumen	38	11	0
Unterfranken	Aschaffenburg	Kahl a.Main	Hauptverkehrsstraßen außerhalb von Ballungsräumen	192	48	0
Unterfranken	Aschaffenburg	Karlstein a.Main	Hauptverkehrsstraßen außerhalb von Ballungsräumen	297	70	1
Unterfranken	Aschaffenburg	Kleinostheim	Hauptverkehrsstraßen außerhalb von Ballungsräumen	712	179	1
Unterfranken	Aschaffenburg	Laufach	Hauptverkehrsstraßen außerhalb von Ballungsräumen	180	49	0
Unterfranken	Aschaffenburg	Mainaschaff	Hauptverkehrsstraßen außerhalb von Ballungsräumen	955	286	2
Unterfranken	Aschaffenburg	Mömbris	Hauptverkehrsstraßen außerhalb von Ballungsräumen	252	61	1

Reg.Bezirk	Landkreis	Gemeinde	Lärmart	HA (L _{DEN})	HSD (L _{Night})	IHD (L _{DEN})
Unterfranken	Aschaffenburg	Sailauf	Hauptverkehrsstraßen außerhalb von Ballungsräumen	19	5	0
Unterfranken	Aschaffenburg	Schöllkrippen	Hauptverkehrsstraßen außerhalb von Ballungsräumen	73	20	0
Unterfranken	Aschaffenburg	Sommerkahl	Hauptverkehrsstraßen außerhalb von Ballungsräumen	1	0	0
Unterfranken	Aschaffenburg	Stockstadt a.Main	Hauptverkehrsstraßen außerhalb von Ballungsräumen	238	45	0
Unterfranken	Aschaffenburg	Waldaschaff	Hauptverkehrsstraßen außerhalb von Ballungsräumen	12	0	0
Unterfranken	Aschaffenburg	Weibersbrunn	Hauptverkehrsstraßen außerhalb von Ballungsräumen	59	14	0
Unterfranken	Aschaffenburg (Stadt)	Aschaffenburg	Hauptverkehrsstraßen außerhalb von Ballungsräumen	2373	587	5
Unterfranken	Bad Kissingen	Bad Brückenau	Hauptverkehrsstraßen außerhalb von Ballungsräumen	198	47	0
Unterfranken	Bad Kissingen	Bad Kissingen	Hauptverkehrsstraßen außerhalb von Ballungsräumen	498	109	1
Unterfranken	Bad Kissingen	Elfershausen	Hauptverkehrsstraßen außerhalb von Ballungsräumen	207	59	0
Unterfranken	Bad Kissingen	Fuchsstadt	Hauptverkehrsstraßen außerhalb von Ballungsräumen	23	4	0
Unterfranken	Bad Kissingen	Geroda	Hauptverkehrsstraßen außerhalb von Ballungsräumen	0	0	0
Unterfranken	Bad Kissingen	Hammelburg	Hauptverkehrsstraßen außerhalb von Ballungsräumen	11	1	0
Unterfranken	Bad Kissingen	Maßbach	Hauptverkehrsstraßen außerhalb von Ballungsräumen	0	0	0
Unterfranken	Bad Kissingen	Motten	Hauptverkehrsstraßen außerhalb von Ballungsräumen	19	5	0
Unterfranken	Bad Kissingen	Münnerstadt	Hauptverkehrsstraßen außerhalb von Ballungsräumen	15	2	0
Unterfranken	Bad Kissingen	Nüdlingen	Hauptverkehrsstraßen außerhalb von Ballungsräumen	94	25	0
Unterfranken	Bad Kissingen	Oberleichtersbach	Hauptverkehrsstraßen außerhalb von Ballungsräumen	2	0	0
Unterfranken	Bad Kissingen	Oberthulba	Hauptverkehrsstraßen außerhalb von Ballungsräumen	92	22	0

Reg.Beizirk	Landkreis	Gemeinde	Lärmart	HA (L _{DEN})	HSD (L _{Night})	IHD (L _{DEN})
Unterfranken	Bad Kissingen	Oerlenbach	Hauptverkehrsstraßen außerhalb von Ballungsräumen	38	10	0
Unterfranken	Bad Kissingen	Rannungen	Hauptverkehrsstraßen außerhalb von Ballungsräumen	0	0	0
Unterfranken	Bad Kissingen	Riedenberg	Hauptverkehrsstraßen außerhalb von Ballungsräumen	15	3	0
Unterfranken	Bad Kissingen	Schondra	Hauptverkehrsstraßen außerhalb von Ballungsräumen	43	12	0
Unterfranken	Haßberge	Ebelsbach	Hauptverkehrsstraßen außerhalb von Ballungsräumen	141	26	0
Unterfranken	Haßberge	Eltmann	Hauptverkehrsstraßen außerhalb von Ballungsräumen	177	41	0
Unterfranken	Haßberge	Gädheim	Hauptverkehrsstraßen außerhalb von Ballungsräumen	27	3	0
Unterfranken	Haßberge	Haßfurt	Hauptverkehrsstraßen außerhalb von Ballungsräumen	192	40	0
Unterfranken	Haßberge	Hofheim i.UFr.	Hauptverkehrsstraßen außerhalb von Ballungsräumen	36	10	0
Unterfranken	Haßberge	Knetzgau	Hauptverkehrsstraßen außerhalb von Ballungsräumen	105	19	0
Unterfranken	Haßberge	Rentweinsdorf	Hauptverkehrsstraßen außerhalb von Ballungsräumen	24	7	0
Unterfranken	Haßberge	Sand a.Main	Hauptverkehrsstraßen außerhalb von Ballungsräumen	5	0	0
Unterfranken	Haßberge	Stettfeld	Hauptverkehrsstraßen außerhalb von Ballungsräumen	107	28	0
Unterfranken	Haßberge	Theres	Hauptverkehrsstraßen außerhalb von Ballungsräumen	43	9	0
Unterfranken	Haßberge	Wonfurt	Hauptverkehrsstraßen außerhalb von Ballungsräumen	77	17	0
Unterfranken	Kitzingen	Abtswind	Hauptverkehrsstraßen außerhalb von Ballungsräumen	132	47	0
Unterfranken	Kitzingen	Albertshofen	Hauptverkehrsstraßen außerhalb von Ballungsräumen	2	0	0
Unterfranken	Kitzingen	Biebelried	Hauptverkehrsstraßen außerhalb von Ballungsräumen	73	19	0
Unterfranken	Kitzingen	Buchbrunn	Hauptverkehrsstraßen außerhalb von Ballungsräumen	0	0	0

Reg.Beizirk	Landkreis	Gemeinde	Lärmart	HA (L _{DEN})	HSD (L _{Night})	IHD (L _{DEN})
Unterfranken	Kitzingen	Castell	Hauptverkehrsstraßen außerhalb von Ballungsräumen	0	0	0
Unterfranken	Kitzingen	Dettelbach	Hauptverkehrsstraßen außerhalb von Ballungsräumen	118	35	0
Unterfranken	Kitzingen	Geiselwind	Hauptverkehrsstraßen außerhalb von Ballungsräumen	281	102	1
Unterfranken	Kitzingen	Großlangheim	Hauptverkehrsstraßen außerhalb von Ballungsräumen	0	0	0
Unterfranken	Kitzingen	Kitzingen	Hauptverkehrsstraßen außerhalb von Ballungsräumen	661	153	1
Unterfranken	Kitzingen	Kleinlangheim	Hauptverkehrsstraßen außerhalb von Ballungsräumen	160	51	0
Unterfranken	Kitzingen	Mainbernheim	Hauptverkehrsstraßen außerhalb von Ballungsräumen	43	10	0
Unterfranken	Kitzingen	Mainstockheim	Hauptverkehrsstraßen außerhalb von Ballungsräumen	19	2	0
Unterfranken	Kitzingen	Marktbreit	Hauptverkehrsstraßen außerhalb von Ballungsräumen	127	29	0
Unterfranken	Kitzingen	Marktsteft	Hauptverkehrsstraßen außerhalb von Ballungsräumen	40	6	0
Unterfranken	Kitzingen	Martinsheim	Hauptverkehrsstraßen außerhalb von Ballungsräumen	2	0	0
Unterfranken	Kitzingen	Nordheim a.Main	Hauptverkehrsstraßen außerhalb von Ballungsräumen	0	0	0
Unterfranken	Kitzingen	Obernreit	Hauptverkehrsstraßen außerhalb von Ballungsräumen	0	0	0
Unterfranken	Kitzingen	Prichsenstadt	Hauptverkehrsstraßen außerhalb von Ballungsräumen	0	0	0
Unterfranken	Kitzingen	Rüdenhausen	Hauptverkehrsstraßen außerhalb von Ballungsräumen	109	36	0
Unterfranken	Kitzingen	Schwarzach a.Main	Hauptverkehrsstraßen außerhalb von Ballungsräumen	90	14	0
Unterfranken	Kitzingen	Segnitz	Hauptverkehrsstraßen außerhalb von Ballungsräumen	9	1	0
Unterfranken	Kitzingen	Seinsheim	Hauptverkehrsstraßen außerhalb von Ballungsräumen	0	0	0
Unterfranken	Kitzingen	Sommerach	Hauptverkehrsstraßen außerhalb von Ballungsräumen	0	0	0

Reg.Beizirk	Landkreis	Gemeinde	Lärmart	HA (L _{DEN})	HSD (L _{Night})	IHD (L _{DEN})
Unterfranken	Kitzingen	Sulzfeld a.Main	Hauptverkehrsstraßen außerhalb von Ballungsräumen	0	0	0
Unterfranken	Kitzingen	Volkach	Hauptverkehrsstraßen außerhalb von Ballungsräumen	13	3	0
Unterfranken	Kitzingen	Wiesenbronn	Hauptverkehrsstraßen außerhalb von Ballungsräumen	0	0	0
Unterfranken	Kitzingen	Wiesentheid	Hauptverkehrsstraßen außerhalb von Ballungsräumen	115	32	0
Unterfranken	Main-Spessart	Arnstein	Hauptverkehrsstraßen außerhalb von Ballungsräumen	30	7	0
Unterfranken	Main-Spessart	Bischbrunn	Hauptverkehrsstraßen außerhalb von Ballungsräumen	21	4	0
Unterfranken	Main-Spessart	Esselbach	Hauptverkehrsstraßen außerhalb von Ballungsräumen	1	0	0
Unterfranken	Main-Spessart	Gemünden a.Main	Hauptverkehrsstraßen außerhalb von Ballungsräumen	155	36	0
Unterfranken	Main-Spessart	Himmelstadt	Hauptverkehrsstraßen außerhalb von Ballungsräumen	8	0	0
Unterfranken	Main-Spessart	Karlstadt	Hauptverkehrsstraßen außerhalb von Ballungsräumen	24	4	0
Unterfranken	Main-Spessart	Kreuzwertheim	Hauptverkehrsstraßen außerhalb von Ballungsräumen	58	9	0
Unterfranken	Main-Spessart	Lohr a.Main	Hauptverkehrsstraßen außerhalb von Ballungsräumen	66	17	0
Unterfranken	Main-Spessart	Marktheidenfeld	Hauptverkehrsstraßen außerhalb von Ballungsräumen	267	82	1
Unterfranken	Main-Spessart	Neuendorf	Hauptverkehrsstraßen außerhalb von Ballungsräumen	17	3	0
Unterfranken	Main-Spessart	Schollbrunn	Hauptverkehrsstraßen außerhalb von Ballungsräumen	1	0	0
Unterfranken	Main-Spessart	Triefenstein	Hauptverkehrsstraßen außerhalb von Ballungsräumen	77	18	0
Unterfranken	Main-Spessart	Zellingen	Hauptverkehrsstraßen außerhalb von Ballungsräumen	96	16	0
Unterfranken	Miltenberg	Amorbach	Hauptverkehrsstraßen außerhalb von Ballungsräumen	55	9	0
Unterfranken	Miltenberg	Bürgstadt	Hauptverkehrsstraßen außerhalb von Ballungsräumen	47	8	0

Reg.Bezirk	Landkreis	Gemeinde	Lärmart	HA (L _{DEN})	HSD (L _{Night})	IHD (L _{DEN})
Unterfranken	Miltenberg	Collenberg	Hauptverkehrsstraßen außerhalb von Ballungsräumen	0	0	0
Unterfranken	Miltenberg	Elsensfeld	Hauptverkehrsstraßen außerhalb von Ballungsräumen	387	78	1
Unterfranken	Miltenberg	Erlenbach a.Main	Hauptverkehrsstraßen außerhalb von Ballungsräumen	74	9	0
Unterfranken	Miltenberg	Großheubach	Hauptverkehrsstraßen außerhalb von Ballungsräumen	175	49	0
Unterfranken	Miltenberg	Großwallstadt	Hauptverkehrsstraßen außerhalb von Ballungsräumen	44	6	0
Unterfranken	Miltenberg	Kleinheubach	Hauptverkehrsstraßen außerhalb von Ballungsräumen	13	2	0
Unterfranken	Miltenberg	Kleinwallstadt	Hauptverkehrsstraßen außerhalb von Ballungsräumen	236	55	1
Unterfranken	Miltenberg	Klingenberg a.Main	Hauptverkehrsstraßen außerhalb von Ballungsräumen	131	25	0
Unterfranken	Miltenberg	Laudenbach	Hauptverkehrsstraßen außerhalb von Ballungsräumen	30	6	0
Unterfranken	Miltenberg	Miltenberg	Hauptverkehrsstraßen außerhalb von Ballungsräumen	253	55	0
Unterfranken	Miltenberg	Mömlingen	Hauptverkehrsstraßen außerhalb von Ballungsräumen	73	17	0
Unterfranken	Miltenberg	Niedernberg	Hauptverkehrsstraßen außerhalb von Ballungsräumen	38	2	0
Unterfranken	Miltenberg	Obernburg a.Main	Hauptverkehrsstraßen außerhalb von Ballungsräumen	351	79	1
Unterfranken	Miltenberg	Schneeberg	Hauptverkehrsstraßen außerhalb von Ballungsräumen	0	0	0
Unterfranken	Miltenberg	Sulzbach a.Main	Hauptverkehrsstraßen außerhalb von Ballungsräumen	154	43	0
Unterfranken	Miltenberg	Weilbach	Hauptverkehrsstraßen außerhalb von Ballungsräumen	95	18	0
Unterfranken	Miltenberg	Wörth a.Main	Hauptverkehrsstraßen außerhalb von Ballungsräumen	17	1	0
Unterfranken	Rhön-Grabfeld	Bad Neustadt a.d.Saale	Hauptverkehrsstraßen außerhalb von Ballungsräumen	112	24	0
Unterfranken	Rhön-Grabfeld	Burglauer	Hauptverkehrsstraßen außerhalb von Ballungsräumen	2	0	0

Reg.Beizirk	Landkreis	Gemeinde	Lärmart	HA (L _{DEN})	HSD (L _{Night})	IHD (L _{DEN})
Unterfranken	Rhön-Grabfeld	Großeibstadt	Hauptverkehrsstraßen außerhalb von Ballungsräumen	14	4	0
Unterfranken	Rhön-Grabfeld	Heustreu	Hauptverkehrsstraßen außerhalb von Ballungsräumen	0	0	0
Unterfranken	Rhön-Grabfeld	Hohenroth	Hauptverkehrsstraßen außerhalb von Ballungsräumen	0	0	0
Unterfranken	Rhön-Grabfeld	Hollstadt	Hauptverkehrsstraßen außerhalb von Ballungsräumen	0	0	0
Unterfranken	Rhön-Grabfeld	Mellrichstadt	Hauptverkehrsstraßen außerhalb von Ballungsräumen	14	2	0
Unterfranken	Rhön-Grabfeld	Niederlauer	Hauptverkehrsstraßen außerhalb von Ballungsräumen	2	0	0
Unterfranken	Rhön-Grabfeld	Rödelmaier	Hauptverkehrsstraßen außerhalb von Ballungsräumen	0	0	0
Unterfranken	Rhön-Grabfeld	Saal a.d.Saale	Hauptverkehrsstraßen außerhalb von Ballungsräumen	60	18	0
Unterfranken	Rhön-Grabfeld	Salz	Hauptverkehrsstraßen außerhalb von Ballungsräumen	0	0	0
Unterfranken	Rhön-Grabfeld	Strahlungen	Hauptverkehrsstraßen außerhalb von Ballungsräumen	0	0	0
Unterfranken	Rhön-Grabfeld	Wülfershausen a.d.Saale	Hauptverkehrsstraßen außerhalb von Ballungsräumen	13	4	0
Unterfranken	Schweinfurt	Bergtheinfeld	Hauptverkehrsstraßen außerhalb von Ballungsräumen	312	75	1
Unterfranken	Schweinfurt	Euerbach	Hauptverkehrsstraßen außerhalb von Ballungsräumen	28	6	0
Unterfranken	Schweinfurt	Geldersheim	Hauptverkehrsstraßen außerhalb von Ballungsräumen	6	1	0
Unterfranken	Schweinfurt	Gerolzhofen	Hauptverkehrsstraßen außerhalb von Ballungsräumen	7	2	0
Unterfranken	Schweinfurt	Gochsheim	Hauptverkehrsstraßen außerhalb von Ballungsräumen	151	32	0
Unterfranken	Schweinfurt	Grafenrheinfeld	Hauptverkehrsstraßen außerhalb von Ballungsräumen	0	0	0
Unterfranken	Schweinfurt	Grettstadt	Hauptverkehrsstraßen außerhalb von Ballungsräumen	47	6	0
Unterfranken	Schweinfurt	Kolitzheim	Hauptverkehrsstraßen außerhalb von Ballungsräumen	15	2	0

Reg.Beizirk	Landkreis	Gemeinde	Lärmart	HA (L _{DEN})	HSD (L _{Night})	IHD (L _{DEN})
Unterfranken	Schweinfurt	Niederwerrn	Hauptverkehrsstraßen außerhalb von Ballungsräumen	83	11	0
Unterfranken	Schweinfurt	Poppenhausen	Hauptverkehrsstraßen außerhalb von Ballungsräumen	27	2	0
Unterfranken	Schweinfurt	Röthlein	Hauptverkehrsstraßen außerhalb von Ballungsräumen	0	0	0
Unterfranken	Schweinfurt	Schonungen	Hauptverkehrsstraßen außerhalb von Ballungsräumen	0	0	0
Unterfranken	Schweinfurt	Schwebheim	Hauptverkehrsstraßen außerhalb von Ballungsräumen	161	30	0
Unterfranken	Schweinfurt	Sennfeld	Hauptverkehrsstraßen außerhalb von Ballungsräumen	249	59	0
Unterfranken	Schweinfurt	Sulzheim	Hauptverkehrsstraßen außerhalb von Ballungsräumen	4	1	0
Unterfranken	Schweinfurt	Wasserlosen	Hauptverkehrsstraßen außerhalb von Ballungsräumen	73	17	0
Unterfranken	Schweinfurt	Werneck	Hauptverkehrsstraßen außerhalb von Ballungsräumen	261	68	0
Unterfranken	Schweinfurt (Stadt)	Schweinfurt	Hauptverkehrsstraßen außerhalb von Ballungsräumen	1721	450	4
Unterfranken	Würzburg	Bergtheim	Hauptverkehrsstraßen außerhalb von Ballungsräumen	100	28	0
Unterfranken	Würzburg	Eibelstadt	Hauptverkehrsstraßen außerhalb von Ballungsräumen	86	16	0
Unterfranken	Würzburg	Eisingen	Hauptverkehrsstraßen außerhalb von Ballungsräumen	17	3	0
Unterfranken	Würzburg	Erlabrunn	Hauptverkehrsstraßen außerhalb von Ballungsräumen	0	0	0
Unterfranken	Würzburg	Estenfeld	Hauptverkehrsstraßen außerhalb von Ballungsräumen	78	11	0
Unterfranken	Würzburg	Frickenhäusen a.Main	Hauptverkehrsstraßen außerhalb von Ballungsräumen	9	0	0
Unterfranken	Würzburg	Gerbrunn	Hauptverkehrsstraßen außerhalb von Ballungsräumen	8	0	0
Unterfranken	Würzburg	Giebelstadt	Hauptverkehrsstraßen außerhalb von Ballungsräumen	82	23	0
Unterfranken	Würzburg	Hausen b.Würzburg	Hauptverkehrsstraßen außerhalb von Ballungsräumen	75	19	0

Reg.Beizirk	Landkreis	Gemeinde	Lärmart	HA (L _{DEN})	HSD (L _{Night})	IHD (L _{DEN})
Unterfranken	Würzburg	Helmstadt	Hauptverkehrsstraßen außerhalb von Ballungsräumen	72	19	0
Unterfranken	Würzburg	Hettstadt	Hauptverkehrsstraßen außerhalb von Ballungsräumen	44	8	0
Unterfranken	Würzburg	Höchberg	Hauptverkehrsstraßen außerhalb von Ballungsräumen	198	44	0
Unterfranken	Würzburg	Holzkirchen	Hauptverkehrsstraßen außerhalb von Ballungsräumen	0	0	0
Unterfranken	Würzburg	Kist	Hauptverkehrsstraßen außerhalb von Ballungsräumen	27	3	0
Unterfranken	Würzburg	Kleinrinderfeld	Hauptverkehrsstraßen außerhalb von Ballungsräumen	0	0	0
Unterfranken	Würzburg	Kürnach	Hauptverkehrsstraßen außerhalb von Ballungsräumen	91	22	0
Unterfranken	Würzburg	Margetshöchheim	Hauptverkehrsstraßen außerhalb von Ballungsräumen	102	13	0
Unterfranken	Würzburg	Ochsenfurt	Hauptverkehrsstraßen außerhalb von Ballungsräumen	204	46	0
Unterfranken	Würzburg	Randersacker	Hauptverkehrsstraßen außerhalb von Ballungsräumen	53	9	0
Unterfranken	Würzburg	Reichenberg	Hauptverkehrsstraßen außerhalb von Ballungsräumen	5	1	0
Unterfranken	Würzburg	Remlingen	Hauptverkehrsstraßen außerhalb von Ballungsräumen	0	0	0
Unterfranken	Würzburg	Rimpar	Hauptverkehrsstraßen außerhalb von Ballungsräumen	0	0	0
Unterfranken	Würzburg	Rottendorf	Hauptverkehrsstraßen außerhalb von Ballungsräumen	45	8	0
Unterfranken	Würzburg	Sommerhausen	Hauptverkehrsstraßen außerhalb von Ballungsräumen	4	0	0
Unterfranken	Würzburg	Theilheim	Hauptverkehrsstraßen außerhalb von Ballungsräumen	13	3	0
Unterfranken	Würzburg	Thüngersheim	Hauptverkehrsstraßen außerhalb von Ballungsräumen	71	15	0
Unterfranken	Würzburg	Uettingen	Hauptverkehrsstraßen außerhalb von Ballungsräumen	55	15	0
Unterfranken	Würzburg	Unterpleichfeld	Hauptverkehrsstraßen außerhalb von Ballungsräumen	69	19	0

Reg.Bezirk	Landkreis	Gemeinde	Lärmart	HA (L_{DEN})	HSD (L_{Night})	IHD (L_{DEN})
Unterfranken	Würzburg	Veitshöchheim	Hauptverkehrsstraßen außerhalb von Ballungsräumen	283	57	1
Unterfranken	Würzburg	Waldbrunn	Hauptverkehrsstraßen außerhalb von Ballungsräumen	26	6	0
Unterfranken	Würzburg	Waldbüttelbrunn	Hauptverkehrsstraßen außerhalb von Ballungsräumen	146	34	0
Unterfranken	Würzburg	Winterhausen	Hauptverkehrsstraßen außerhalb von Ballungsräumen	6	0	0
Unterfranken	Würzburg	Zell a.Main	Hauptverkehrsstraßen außerhalb von Ballungsräumen	245	44	0

Anhang 9 Gesamtanzahl der lärmbeeinträchtigten Einwohner an Hauptverkehrsstraßen außerhalb von Ballungsräumen nach L_{DEN} in den Jahren 2017 und 2022

Regierungsbezirk	Jahr	Lärmart	Pegelart	ab 55 bis 59 dB(A)	ab 60 bis 64 dB(A)	ab 65 bis 69 dB(A)	ab 70 bis 74 dB(A)	ab 75 dB(A)	ab 55 dB(A) gesamt
Mittelfranken	2017	Hauptverkehrsstraßen außerhalb von Ballungsräumen	L _{DEN}	29.717	11.856	4.793	942	33	47.341
	2022	Hauptverkehrsstraßen außerhalb von Ballungsräumen	L _{DEN}	68.221	31.145	13.907	4.778	623	118.674
Niederbayern	2017	Hauptverkehrsstraßen außerhalb von Ballungsräumen	L _{DEN}	23.126	9.322	5.148	1.590	178	39.364
	2022	Hauptverkehrsstraßen außerhalb von Ballungsräumen	L _{DEN}	63.277	26.101	13.964	5.336	323	109.002
Oberbayern	2017	Hauptverkehrsstraßen außerhalb von Ballungsräumen	L _{DEN}	85.016	39.427	17.262	3.362	138	145.204
	2022	Hauptverkehrsstraßen außerhalb von Ballungsräumen	L _{DEN}	206.896	94.327	50.727	16.054	768	368.772
Oberfranken	2017	Hauptverkehrsstraßen außerhalb von Ballungsräumen	L _{DEN}	22.907	9.447	5.265	1.652	66	39.337
	2022	Hauptverkehrsstraßen außerhalb von Ballungsräumen	L _{DEN}	60.373	22.806	11.917	6.385	251	101.733
Oberpfalz	2017	Hauptverkehrsstraßen außerhalb von Ballungsräumen	L _{DEN}	21.526	8.394	3.493	777	9	34.199
	2022	Hauptverkehrsstraßen außerhalb von Ballungsräumen	L _{DEN}	50.851	22.330	10.700	4.212	129	88.222
Schwaben	2017	Hauptverkehrsstraßen außerhalb von Ballungsräumen	L _{DEN}	30.423	12.767	6.514	1.325	92	51.121
	2022	Hauptverkehrsstraßen außerhalb von Ballungsräumen	L _{DEN}	87.955	35.089	19.066	5.780	477	148.368
Unterfranken	2017	Hauptverkehrsstraßen außerhalb von Ballungsräumen	L _{DEN}	20.741	9.368	5.526	1.346	282	37.262
	2022	Hauptverkehrsstraßen außerhalb von Ballungsräumen	L _{DEN}	69.460	28.345	14.993	6.560	1.306	120.664
Bayern gesamt	2017	Hauptverkehrsstraßen außerhalb von Ballungsräumen	L _{DEN}	233.456	100.580	48.001	10.993	798	393.828
	2022	Hauptverkehrsstraßen außerhalb von Ballungsräumen	L _{DEN}	607.033	260.144	135.275	49.106	3.877	1.055.434

Anhang 10 Einordnung der Ergebnisse der Lärmkartierung 2022

Seit 2022 werden alle Lärmkarten in der EU nach neuen, einheitlichen Berechnungsverfahren erstellt, damit die Ergebnisse zwischen den Mitgliedstaaten vergleichbar sind. Deshalb sind die neuen Lärmkarten nicht mit den Lärmkarten aus dem Jahr 2017 vergleichbar. Vielerorts werden jetzt deutlich mehr lärmbelastete Menschen ausgewiesen - obwohl sich die Lärmsituation zwischenzeitlich nicht wesentlich änderte oder gar Lärmschutzmaßnahmen ergriffen wurden.

Der EU-Umgebungslärmrichtlinie folgend werden alle fünf Jahre Lärmkarten erstellt. Im Jahr 2022 wurden diese erstmals nach EU-weit einheitlichen Berechnungsverfahren erstellt, welche sich deutlich von den bisher verwendeten unterscheiden. Daher weichen die Ergebnisse der aktuellen Lärmkartierung 2022 von denen der vorangegangenen Lärmkartierung 2017 ab. Wesentliche Gründe sind:

- Die Emissionen im Straßen-, Schienen- und Luftverkehr werden nun wesentlich detaillierter modelliert. So werden z. B. beim Straßenverkehr die Rollgeräusche und die Motorengeräusche getrennt berechnet.
- Die Schallausbreitung wird wesentlich komplexer modelliert. Sie berücksichtigt nun z. B. auch unterschiedliche meteorologische Bedingungen sowie frequenzabhängige Effekte bei der Abschirmung von Lärmquellen durch Lärmschutzwände oder bei der Reflexion an Gebäuden.
- Die Belastetenzahlen werden jetzt anders ermittelt. Früher wurden die Einwohner von Wohngebäuden gleichmäßig um ein Gebäude verteilt - auf laute und leise Seiten. Jetzt hingegen werden alle Einwohner eines Gebäudes der lauterer Vorderseite zugewiesen; die leisere Rückseite eines Gebäudes wird nicht berücksichtigt. Somit werden deutlich mehr lärmbelastete Menschen ausgewiesen.
- Die Rundungsregel für die Bildung der ausgewiesenen Pegelklassen wurde geändert. Dadurch verschieben sich die 5 Dezibel breiten Pegelklassen um 0,5 Dezibel zu niedrigeren Werten. Damit werden tendenziell größere lärmbelastete Flächen und mehr sowie stärker lärmbelastete Menschen ausgewiesen.

Neben diesen systematischen Änderungen durch die neuen Berechnungsmethoden wirken sich auch veränderte Verhältnisse vor Ort auf die Ergebnisse der Kartierung aus. Beispiele sind:

- Die aktuellen Verkehrsmengen auf Straßen, Schienenwegen und Flughäfen können die Relevanzschwellen, ab denen sie bei der Kartierung zu berücksichtigen sind, unter- oder überschreiten. So können z. B. Verkehrsverlagerungen dazu führen, dass eine Straße erstmals zu kartieren ist.
- Die für die Lärmberechnung relevanten Größen können sich geändert haben. So beeinflussen z. B. zwischenzeitlich umgesetzte Maßnahmen wie Tempo 30 oder ein Austausch des Fahrbahnbelags die Lärmsituation vor Ort.
- Die Zahl der Einwohner kann sich durch Wohnungsneubau erhöhen und damit auch die Zahl der lärmbelasteten Menschen.

Alle genannten Faktoren beeinflussen in ihrer Summe die Höhe der Lärmbelastung der Bevölkerung und die ausgewiesene Anzahl der lärmbelasteten Menschen. Insbesondere der Wechsel auf die EU-weit einheitlichen Berechnungsverfahren führt dazu, dass die aktuellen Ergebnisse der Lärmkartierung nicht oder nur sehr eingeschränkt mit den Ergebnissen aus dem Jahr 2017 verglichen werden können. Dies führt selbst bei unveränderter Vor-Ort Situation dazu, dass tendenziell mehr lärmbelastete Flächen und deutlich mehr lärmbelastete Menschen ausgewiesen werden. Zwischenzeitig erfolgte Lärminderungsmaßnahmen können daher nur sehr bedingt oder nicht aus den aktuellen Lärmkarten und den Belastetenzahlen abgelesen werden. Die Lärmkartierung ist ein wichtiges Instrument, um Lärmbelastungen großflächig darzustellen und Lärmschwerpunkte zu ermitteln. Auch wenn die Umstellung auf die neuen Berechnungsverfahren einen Bruch mit den vorangegangenen Lärmkartierungen darstellt, ist dies ein wichtiger und notwendiger Schritt, um ein europaweit einheitliches Verfahren zu etablieren

Anhang 11 Ergebnisse zur 1. Phase der Öffentlichkeitsbeteiligung

Lärmaktionsplanung Bayern" – Beteiligung der Bürger

An der 1. Öffentlichkeitsbeteiligung zur 4. Runde der Lärmaktionsplanung für Bayern, die vom 10.08.2024 – bis 30.09.2024 stattfand, haben sich 8194 Bürger beteiligt. Damit war die Beteiligung im Vergleich zur 3. Runde der Lärmaktionsplanung 2019 mehr als doppelt so hoch. Die Bürgerinnen und Bürger hatten dabei die Möglichkeit, über Fragebögen ihre persönliche Lärmbelastung mitzuteilen. Im regionalen Vergleich kamen mit 39% die meisten Teilnehmer aus dem Regierungsbezirk Oberbayern. Die Regierungsbezirke Schwaben, Mittelfranken, Oberfranken und Unterfranken sind mit durchschnittlich 12 % fast gleichmäßig repräsentiert. Etwas weniger Fragebögen (je ca. 6 %) wurden in den Regierungsbezirken Niederbayern und der Oberpfalz ausgefüllt.

Örtlich gesehen kamen die meisten Teilnehmer aus den Gemeinden Weißensberg, Unterschleißheim und Vaterstetten. Bei 36 Teilnehmern war eine Zuordnung zu dem Ort auf den sich der Fragebogen bezieht nicht möglich.

96 % der Teilnehmer gaben an, dass der Fragebogen sich auf ihr Zuhause bezieht. Nur je 2 % der Teilnehmer füllten den Fragebogen für ihren Arbeitsplatz oder einen öffentlichen Raum aus. Die Teilnehmer die den Fragebogen für ihr Zuhause ausfüllten, halten sich in der Regel mehr als 5 Tage in der Woche und mehr als 10 Stunden an diesem Ort auf. Ein ähnliches Ergebnis ergibt sich für die Auswertung am Arbeitsplatz, hier halten sich die Befragten im Durchschnitt 5 Tage pro Woche und täglich 8 – 10 Stunden auf. Im öffentlichen Raum ist dagegen die Anwesenheitszeit mit 1 – 5 Stunden an 5 Tagen in der Woche deutlich kürzer.

Etwa drei Viertel der Orte, auf die sich der Fragebogen bezieht, liegen in einem Wohngebiet, während ein Viertel der Orte sich in einem Mischgebiet befinden. Weniger als 1 % der angegebenen Orte liegen in einem Gewerbegebiet.

Bei der Frage wie stark sich die Bürger während des Schlafens, auf der Arbeit und in der Freizeit vom Straßenverkehrslärm gestört fühlen, zeigt sich, dass 80 % der Befragten den Lärm in Ihrer Freizeit als stark bis erheblich störend empfinden, während sich 67 % beim Schlafen und 48 % beim Arbeiten mindestens sehr stark gestört fühlen. Weniger als 10 % fühlen sich bei keiner Tätigkeit vom Straßenverkehrslärm beeinträchtigt.

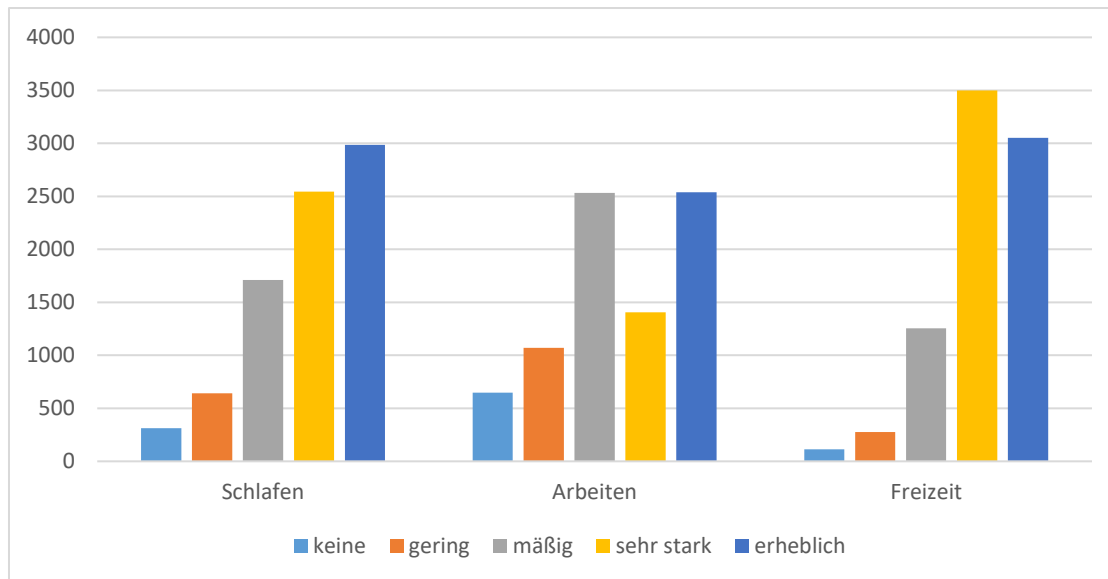


Abbildung 1 Angaben der Teilnehmer bei welchen Tätigkeiten sie sich vom Straßenverkehrslärm am meisten gestört fühlen.

Diese Angabe deckt sich mit den Zeiträumen zu denen sich die Bürger gestört fühlen. 77 % der Befragten empfinden den Straßenverkehrslärm besonders tagsüber und am Abend sehr störend. Aber auch in der Nacht sind 62 % der Bürger vom Straßenverkehrslärm beeinträchtigt.

Bei der Zuordnung der verschiedenen Straßenkategorien, durch die sich die Teilnehmer belästigt fühlen, wurde keine besonders hervorgehoben. Etwas häufiger wurden Bundes- und Staatstraßen vor den Autobahnen und sonstigen Straßen (Kreis- und Gemeindestraßen) genannt.

Nach Meinung von ca. 80 % der Teilnehmer wird der Straßenverkehrslärm in erster Linie durch PKWs und LKWs verursacht. Auch Motorräder stellen für 46 % der Befragten eine sehr starke und bei 27 % sogar eine erhebliche Lärmquelle dar.

Beim landwirtschaftlichen Verkehr sind die Meinungen geteilt, von einem Teil der Befragten (32 %) wird dieser als sehr störend empfunden, während der andere Teil (45 %) nur geringe bis keine Beeinträchtigung hierdurch erfährt.

Dauerhafte Lärmbelastung kann verschiedene und weitreichende gesundheitliche Beeinträchtigungen nach sich ziehen. Abbildung 3 zeigt die angegebenen gesundheitlichen Auswirkungen der Umfrageteilnehmer in Bezug auf Umgebungslärm in Bayern. Von den 8194 Befragten gaben nur 42 Personen an, dass sie an keinerlei Beeinträchtigungen leiden. Im Detail haben mehr als 65 % der teilnehmenden Bürger aus Bayern nach Ihrer Einschätzung große, teils enorme Beeinträchtigungen ihres

Schlafes und ihrer Psyche. Auch die Konzentration und das Gehör leiden bei über 75 % der Teilnehmer durch die Lärmbelastung.

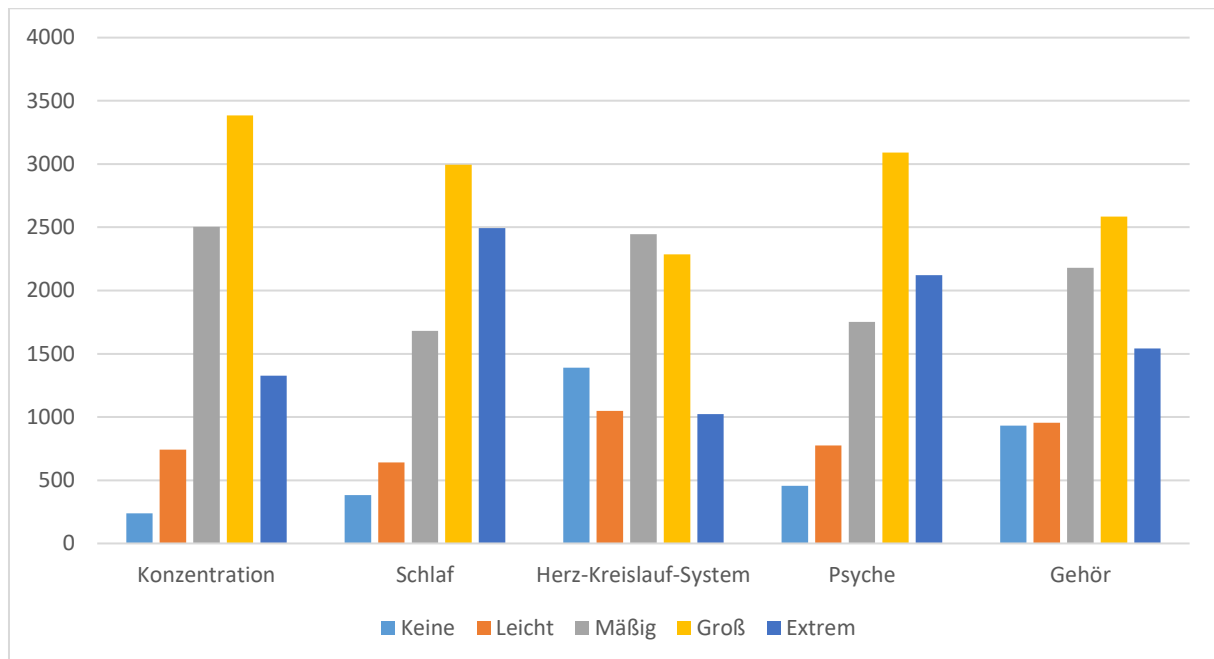


Abbildung 2 Gesundheitliche Auswirkungen durch Umgebungslärm in Bayern

Ebenfalls 75 % der Teilnehmer geben an, dass der Umgebungslärm bereits Auswirkungen auf ihr Herz-Kreislauf-System hatte, ferner sind nach Auswertung der Umfrageergebnisse über 10 % der Teilnehmer an einer ischämischen Herzkrankheit erkrankt.

Bei der Frage ob sich die Lärmsituation in den letzten 5 Jahren verbessert hat, sind sich 99% der Teilnehmer einig, dass es keine Verbesserung gab. Von diesen empfinden 20 % eine leichte Verschlechterung der Situation, während 71 % der Teilnehmer sogar von einer deutlichen Verschlechterung der Lärmsituation ausgehen. Die Gründe für die Verschlechterung liegen nach Angabe von Teilnehmer vor allem am gestiegenen Verkehrsaufkommen (im Vergleich zu den Pandemie Jahren), gefolgt von der genutzten Fahrzeugflotte und der Umgebung. Gründe die zu einer Verbesserung der Umgebungslärmsituation beigetragen haben, liegen vor allem am Einsatz von Lärmschutzmaßnahmen und an einem verringerten Verkehrsaufkommen.

Um die Verkehrslärmsituation in eine positive Richtung zu lenken, sind effektive Maßnahmen notwendig, die in Bezug auf den jeweiligen Standort abgewogen werden müssen. In Abbildung 4 haben die Bürger abgestimmt, welche Maßnahmen sie als

besonders wichtig, bzw. unwichtig ansehen. Für mehr als die Hälfte aller Teilnehmer sind Tempolimits und Verkehrsbeschränkungen ein sehr wichtiges Instrument, um den Verkehrslärm zu reduzieren. Für die Befragten ist aber nicht nur die Umsetzung dieser Maßnahmen wichtig, sondern auch deren Durchsetzung und Kontrolle im Rahmen der StVO. Ferner setzen 75 % der Teilnehmer auf den aktiven und 71 % auf den passiven Lärmschutz als geeignetes Mittel, um die Lärmsituation künftig zu verbessern.

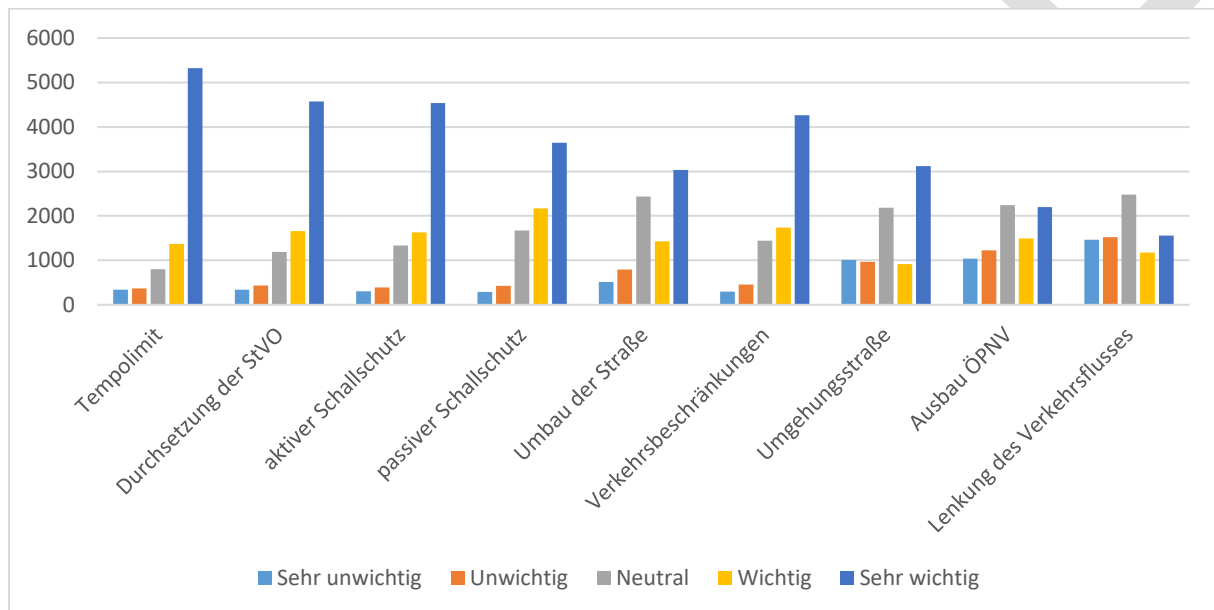


Abbildung 3 Einschätzung der Bürger welche Maßnahmen zu einer Verbesserung der Umgebungslärmsituation in Bayern führen können.

Eher ortsspezifische Maßnahmen wie der Umbau der Straße, der Bau einer Ortsumgehung oder auch der Ausbau des ÖPNV werden unterschiedlich wichtig gesehen, neben vielen Befürwortern dieser Maßnahmen 45 – 54 % sieht ein nicht unerheblicher Teil der Bürger 16 – 28 % hierdurch keine Vorteile.

Der Lenkung des Verkehrsflusses durch beispielweise intelligente Ampelschaltungen wird von den meisten Bürgern als weniger wichtig gesehen als die Umsetzung der anderen Maßnahmen.

Nachdem bei der 3. Runde der Lärmaktionsplanung die EU-Umgebungslärmrichtlinie unter den Teilnehmern inhaltlich wenig bekannt war, haben wir die Frage in dieser Runde erneut aufgegriffen. Die Ergebnisse waren ähnlich, 40 % gaben an, die Richtlinie zu kennen. Aber nur ca. 3 % der Teilnehmer haben umfangreiche und 14 % erweiterte Kenntnisse. 60 % der Teilnehmer ist die Richtlinie nicht bekannt.

Der Schutz von "Ruhigen Gebieten" ist ein essentieller Bestandteil der Lärmaktionsplanung und wurde auch in unserer Umfrage thematisiert. Die Bürger wurden gefragt, welche Bedeutung "Ruhige Gebiete" für sie haben und in welchem Umfang diese auch von Ihnen genutzt werden. Die Ergebnisse sind in den Abbildungen 5 und 6 zusammengefasst. Es lässt sich festhalten, dass "Ruhige Gebiete" für die Bürger eine große Bedeutung haben. Die wichtigste Kategorie sind für 91 % der Befragten die Wälder und Flure, gefolgt von den Naturschutzgebieten (84%) und den innerstädtischen Erholungsflächen (75 %). Eine Ursache für die etwas geringere Bedeutung der innerstädtischen Erholungsflächen könnte die ländliche Lage einiger Gemeinden sein. Durch die unmittelbare Nähe zu einem Wald oder einem Naturschutzgebiet wird ein innergemeindlicher Park als weniger bedeutsam wahrgenommen.

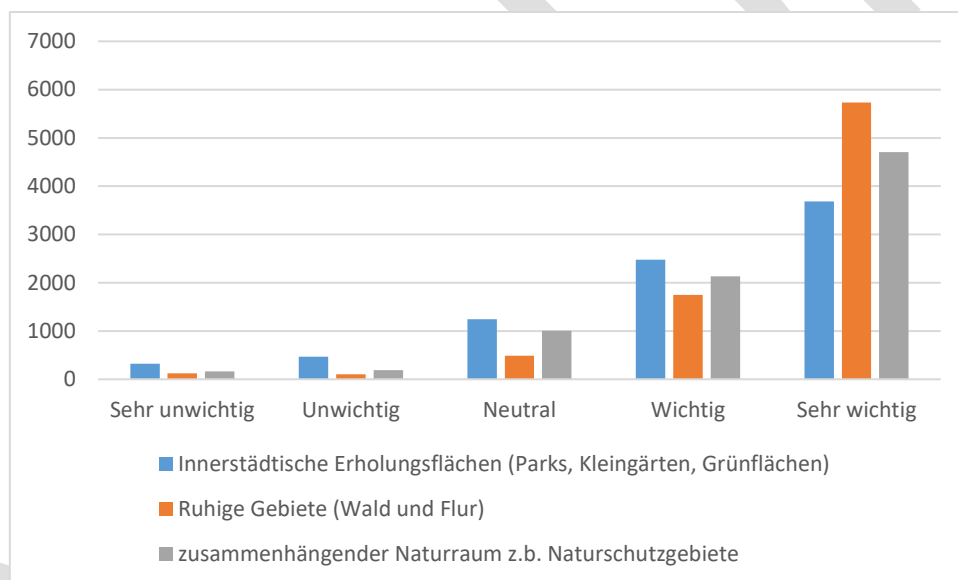


Abbildung 4 Bedeutung "Ruhiger Gebiete" in den Gemeinden aufgeteilt nach Nutzungsart.

Wälder und Flure, welche von den Teilnehmern als wichtigste Kategorie genannt wurden, werden auch am häufigsten von ihnen aufgesucht. 83 % der Teilnehmer nutzen diese regelmäßig und 13 % zumindest gelegentlich. Auch Naturschutzgebiete werden regelmäßig von mehr als 60 % der Teilnehmer besucht. Innerstädtische Erholungsflächen werden - sofern vorhanden - von mehr als der Hälfte der befragten Bürger häufig zur Ruhe und Erholung aufgesucht.

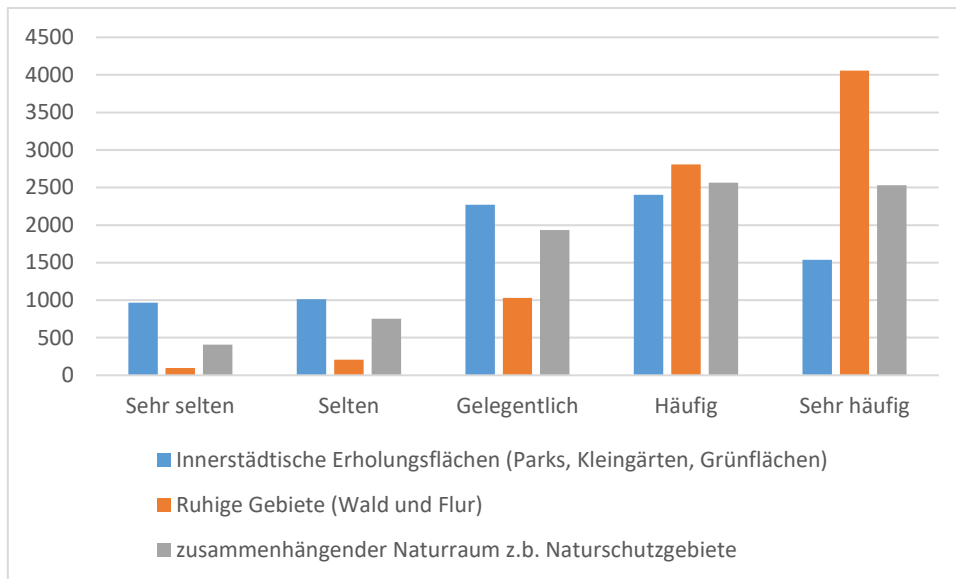


Abbildung 5 Nutzung der "Ruhigen Gebiete" nach Art der Häufigkeit.

Bei der Frage wie die Bürger den Verkehrslärm in ihrer Gemeinde insgesamt einschätzen haben 94 % der Teilnehmer die Situation zusammenfassend als schlecht bis sehr mangelhaft beschrieben. Lediglich 1 % zeigen sich mit der derzeitigen Situation zufrieden. Zu berücksichtigen ist, dass an der Umfrage vorzugsweise diejenigen Bürger teilgenommen haben, die durch den Verkehrslärm auch betroffen sind.

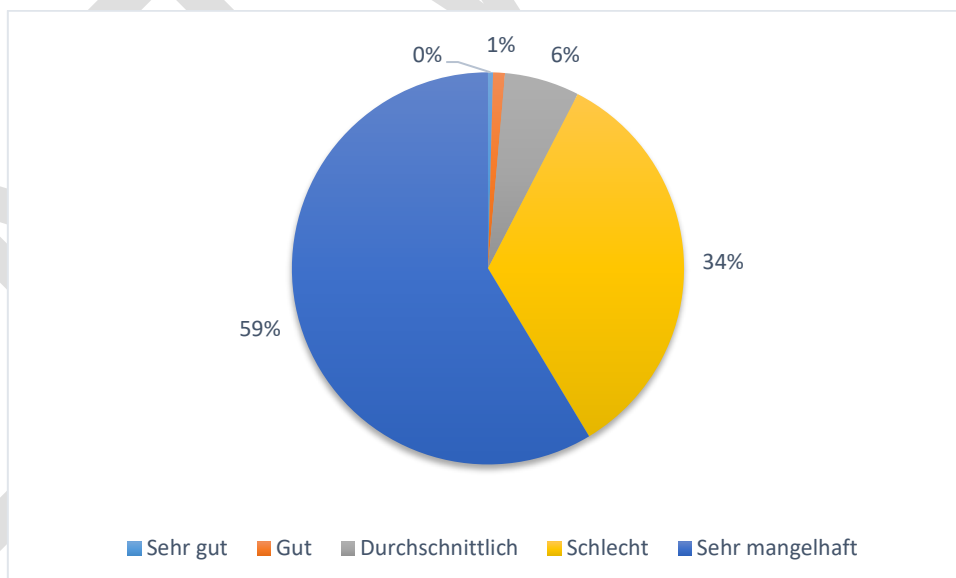


Abbildung 6 Zusammenfassende Einschätzung der Verkehrslärmsituation.

Die Auswertung dieser 1. Phase der Öffentlichkeitsbeteiligung zeigt, dass Umgebungslärm, gerade auch in Bezug auf Straßenverkehrslärm, ein Problem in Bayern darstellt, der auch die Gesundheit der Bürger beeinträchtigt. Die Ergebnisse der Umfrage zeigen aber auch, dass es in Bayern durchaus Potential gibt, den Lärmschutz voranzutreiben und die Verkehrslärmsituation zu verbessern.

Lärmaktionsplanung Bayern" – Beteiligung der Gemeinden

Insgesamt haben 588 Gemeinden an der 1. Phase der Öffentlichkeitsbeteiligung teilgenommen. Damit haben sich an der vierten Runde mehr als doppelt so viele Gemeinden beteiligt wie in der letzten Runde der Lärmaktionsplanung im Jahr 2019, an der sich 222 Gemeinden beteiligten. Aus dem Regierungsbezirk Oberbayern nahmen mit 186 die meisten Gemeinden teil, gefolgt von den anderen sechs Regierungsbezirken, in denen zwischen 55 – 86 Gemeinden an der zentralen Lärmaktionsplanung mitgewirkt haben.

Nach Einschätzung von einem Großteil der Gemeinden hat der Verkehrslärm eine sehr hohe Bedeutung am Gesamtlärmaufkommen (vgl. Abbildung 7). Nur in 11 % der Gemeinden ist der Verkehrslärm wenig bis nicht relevant. Dies ist vor allem bei kleineren Gemeinden (< 10.000 Einwohner) im ländlichen Raum der Fall.

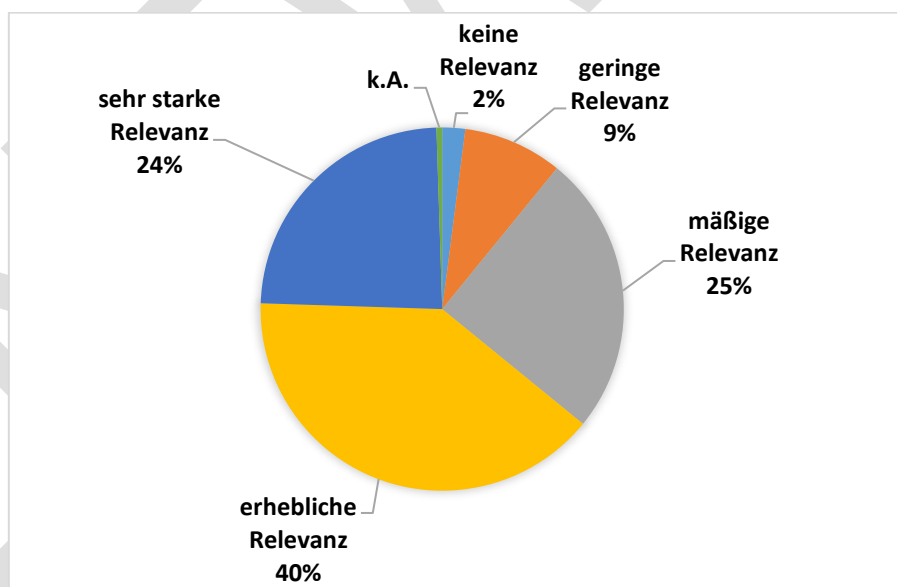


Abbildung 7 Relevanz des Verkehrslärms am Gesamtlärmaufkommen nach Einschätzung der Gemeinden.

An 527 Gemeinden wurden von Bürgern Beschwerden zu einer der vier Straßenkategorien Bundesautobahnen, Bundesstraßen, Gemeindestraßen und Staatsstraßen herangetragen. Die meisten Beschwerden gingen zum Lärm an Bundesstraßen (197), gefolgt von den Gemeindestraßen (127) und Bundesautobahnen (121) ein, Staatsstraßen wiesen mit 82

Stimmen die geringste Anzahl an Beschwerden auf. Einige Gemeinden erhielten auch Beschwerden zu Lärm an Kreisstraßen, die in unserer Umfrage nicht explizit abgefragt, aber mit den Gemeindesstraßen zusammengefasst ausgewertet wurden.

In den vergangenen 5 Jahren hat sich der Straßenverkehrslärm unter verschiedenen Gesichtspunkten mehr oder weniger stark verändert, die Ergebnisse sind in Abbildung 8 dargestellt.

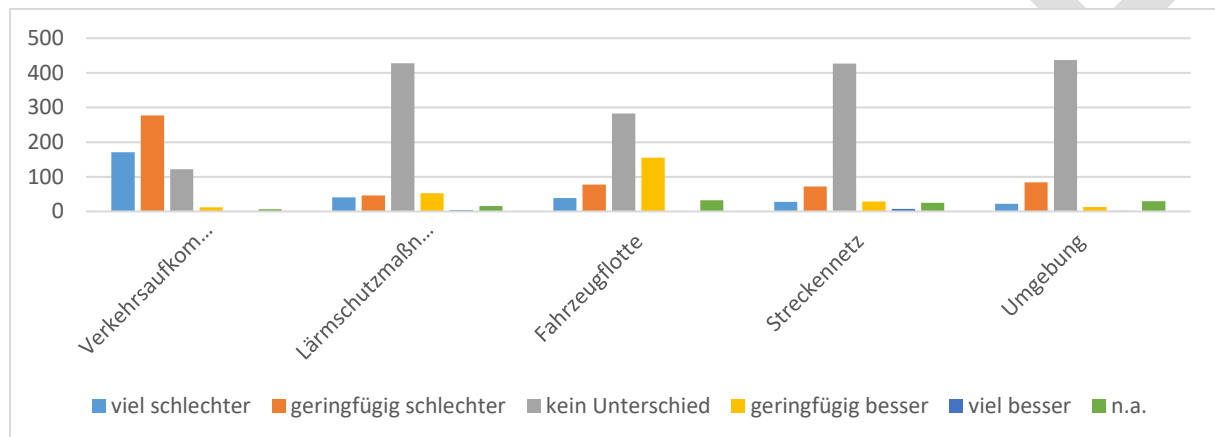


Abbildung 8 Veränderung des Straßenverkehrslärm in den letzten 5 Jahren.

Ein wesentlicher Punkt hierbei ist das gestiegene Verkehrsaufkommen. 448 Gemeinden gaben an, dass es durch das gesteigerte Verkehrsaufkommen auch zu einer Zunahme des Verkehrslärms gekommen ist. Hierbei ist zu berücksichtigen, dass in den Vorjahren pandemiebedingt das Verkehrsaufkommen generell niedriger war. Nur in 12 Gemeinden hat sich das Verkehrsaufkommen und damit der Verkehrslärm geringfügig gebessert. Durch geringere Lärmemissionen, aufgrund neuer Fahrzeuge und dem Umstieg auf E-Fahrzeuge, konnte zumindest in 156 Gemeinden eine geringfügige Verbesserung der Verkehrslärmsituation erreicht werden.

Die Umsetzung von Lärmschutzmaßnahmen, dem Ausbau des Streckennetzes oder Änderungen der Umgebung im Sinne von baulichen Veränderungen oder Bepflanzung führten in den meisten Gemeinden in den letzten 5 Jahren zu keiner Veränderung. In wenigen Gemeinden hat man eine geringfügige Verbesserung erzielt, in anderen Gemeinden hingegen kam es eher zu einer geringfügigen Verschlechterung des Verkehrslärms.

Besonders wirksame Maßnahmen, die nach Einschätzung von rund 75 % der Gemeinden auch einfach umsetzbar sind, wären zum einen die Einführung von Tempolimits und zum

anderen die Durchsetzung der StVO. Auch der aktive Schallschutz und der Ausbau des öffentlichen Nahverkehrs werden von mehr als der Hälfte der Gemeinden als wichtige bis sehr wichtige Maßnahmen zum Schutz gegen Verkehrslärm genannt. Die Umsetzung scheint von den örtlichen Begebenheiten abhängig zu sein: Während diese von einigen Gemeinden als leicht umsetzbar eingeschätzt wird, geben andere Gemeinden an, dass eine Umsetzung eher schwierig realisierbar wäre.

Ein weiteres wichtiges Mittel zur Verbesserung des Straßenverkehrslärms, ist nach Angaben von 399 Gemeinden der passive Schallschutz. Wobei 209 Gemeinden die Durchführung eher schwierig einschätzt, während für 115 Gemeinden eine Durchführung durchaus realisierbar scheint.

Der Umbau von Straßen wird ebenfalls von mehr als der Hälfte der teilnehmenden Gemeinden als hilfreiche Maßnahme gegen den Verkehrslärm gesehen, wobei die meisten Gemeinden eine Umsetzung dieser Maßnahme als schwierig erachten.

Der Bau einer neuen Umgebungsstraße wird zwar von 459 Gemeinden als mögliche Maßnahme in Betracht gezogen, jedoch sind sich hier fast alle Gemeinden einig, dass eine derartige Maßnahme in den wenigsten Fällen durchführbar sei (vgl. Abbildung 9).

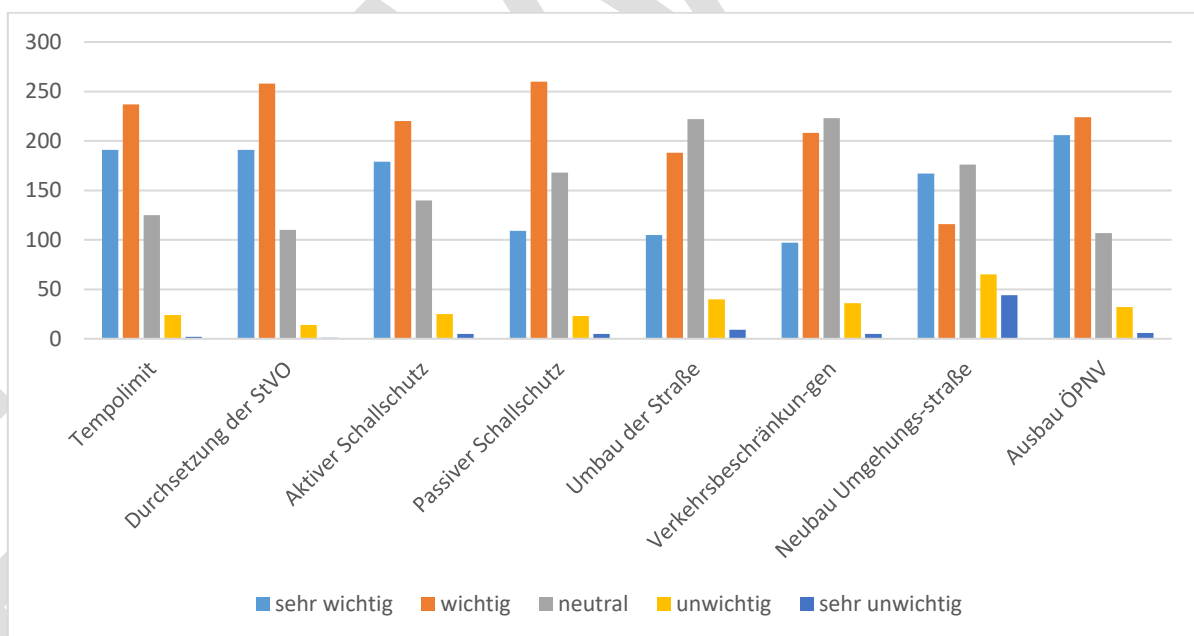


Abbildung 9 Maßnahmen die nach Einschätzung der Gemeinden durchführbar sind.

Nach eigenen Angaben haben 70 % der teilnehmenden Gemeinden in den letzten 5 Jahren Lärmschutzmaßnahmen in ihrer Kommune in eigener Zuständigkeit umgesetzt (vgl. Abbildung 10).

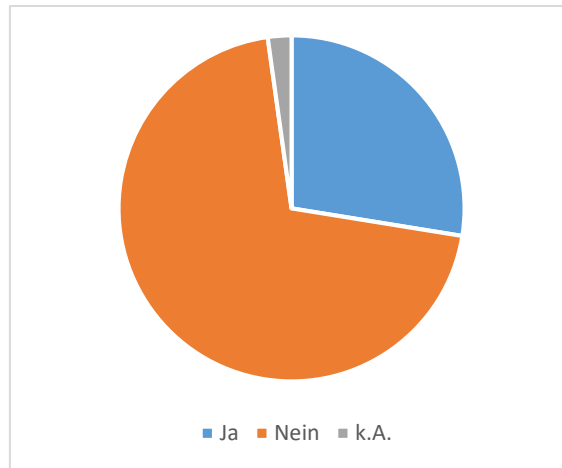


Abbildung 10 Anteil der Gemeinden die in den letzten 5 Jahren Lärmschutzmaßnahmen in ihrer Gemeinde umgesetzt haben.

Die derzeitige Straßenverkehrslärmsituation wird derzeit von 59 Gemeinden als gut bis sehr gut bezeichnet, während 289 Gemeinden diese eher durchschnittlich und 235 Gemeinden die Situation als unzureichend bis mangelhaft beschreiben.

Als Gründe für die schlechte Verkehrslärmsituation nannten die Gemeinden mit deutlichen Abstand am häufigsten das hohe bzw. gestiegene Verkehrsaufkommen. Auch die Lautstärken einiger Kfz und Motorräder wird von einigen Gemeinden als Ursache hierfür gesehen. Die Umsetzung von Lärmschutzmaßnahmen, eine Temporeduzierung oder der Ausbau einer Straße würden oftmals Verbesserungen bringen, scheitern aber bisher oft an den eigenen gemeindlichen Zuständigkeiten oder den nötigen Haushaltsmitteln.

Dagegen hat sich in Gemeinden die Lärmschutzmaßnahmen oder eine Temporeduzierung umsetzen konnten, die Verkehrslärmsituation im Vergleich zu vorher, nach eigener Aussage, gebessert.

Daneben wurden als weitere Maßnahmen, die eine potentielle Verbesserung zur Verkehrslärmsituation beitragen könnten, von den Gemeinden noch die Behebung von Straßenschäden, die Durchführung von Geschwindigkeitskontrollen, der Wechsel des Fahrbahnbelags oder der Bau einer Umgehungsstraße genannt.

501 Gemeinden geben an, dass in Ihrer Kommune "Ruhige Gebiete" liegen. Dies entspricht einem Anteil von 85 % (vgl. Abbildung 11). Bei der Betrachtung ob eher Städte oder eher Gemeinden über "Ruhige Gebiete" verfügen, erkennt man einen gering höheren Anteil an "Ruhigen Gebieten" in Städten.

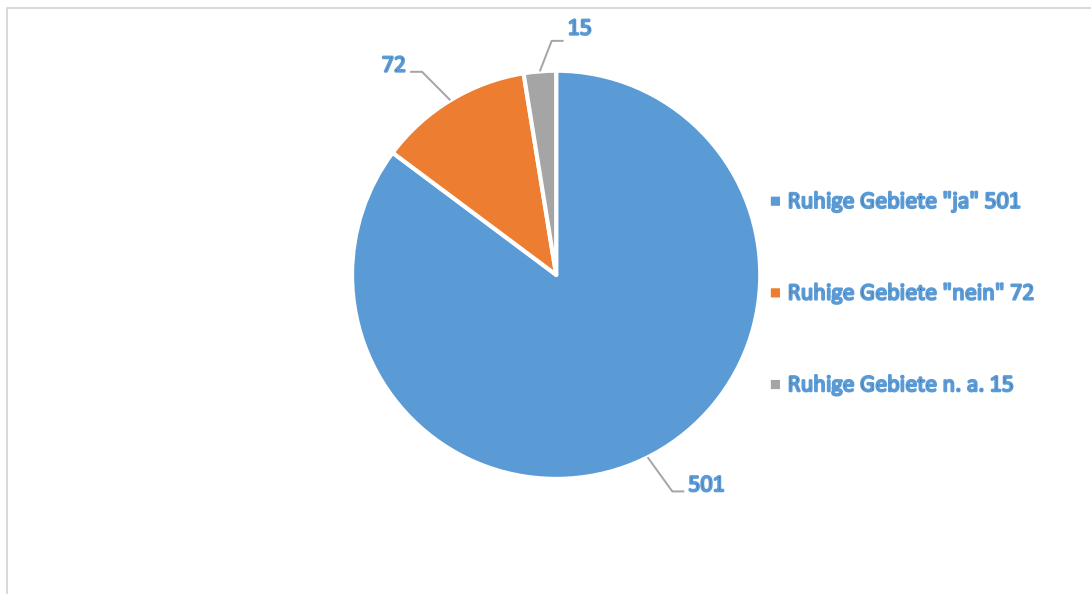


Abbildung 11 Anzahl der Städte und Gemeinden in deren Verwaltungsbereich "Ruhige Gebiete" liegen.

Eine genauere Betrachtung welche Bereiche von Städten und Gemeinden als "Ruhige Gebiete" ausgewiesen werden ist in Abbildung 12 dargestellt. Die meist genannten Kategorien von "Ruhigen Gebieten" sind Friedhöfe, Spielplätze, Parks, Wiesen- und Grünflächen sowie Wald- und Forstbereiche und Naherholungsbereiche. Weitere Arten von "Ruhigen Gebieten", die genannt wurden sind diverse Freizeit- und Sportbereiche, Bade-, Kneipp- und Seeanlagen, Biotope und sonstige landwirtschaftliche Flächen.

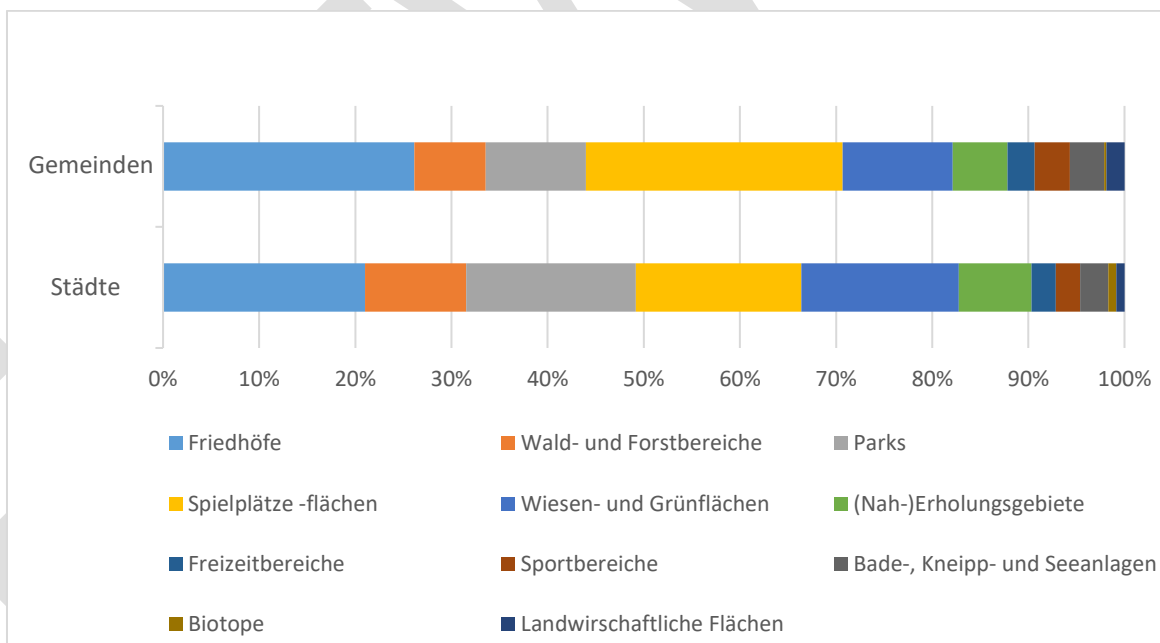


Abbildung 12: Angaben (Art "Ruhiges Gebiet") in Prozent bezogen auf die jeweilige Gemeindekategorie

Der direkte Vergleich zwischen Städten und Gemeinden zeigt, dass Städte über mehr Parks, Wald- und Forstbereiche sowie Wiesen- und Grünflächen verfügen als Gemeinden.

Gemeinden dagegen häufiger Spielplätze und Friedhöfe als "Ruhige Gebiete" ausweisen. Eine Begründung könnte sein, dass gerade sehr kleine Gemeinden mit ländlicher Prägung keine zusätzlichen Parks oder Wiesen- und Grünflächen ausweisen, weil bereits die Umgebung als ruhige Grünfläche wahrgenommen wird.

ENTWURF

Anhang 12 Zusammenstellung der durchgeführten Maßnahmen zum Straßenverkehrslärm

Jahr	Straße/Abschnitt	Ort	LS/LV	Lärm-Maßnahme	Lärmschutzkosten [€]
2023					
2023	St 2029, Abs. 180	Weißenhorn	LS	Lärmmindernde Straßendeckschichten	118.000
2023	St 2023, Abs. 340, Station 4,110 – 3,610	Ichenhausen - Ettenbeuren	LS	Lärmmindernde Straßendeckschichten	32.500
2023	St 2024, Abs. 100, Station 0,000 – 0,900	Burgauer Straße Krumbach	LS	Lärmmindernde Straßendeckschichten	63.000
2023	St 2021 Abs. 100, Station 0,000 – 1,000	Neu-Ulm / Wiblingen	LS	Lärmmindernde Straßendeckschichten	47.250
2023	St 2021, Abs. 250, Station 0,800 – 2,400	Leibi / Donaubrücke	LS	Lärmmindernde Straßendeckschichten	83.200
2023	St 2019, Abs. 120, Station 0,030 - 2,330	Weißenhorn	LS	Lärmmindernde Straßendeckschichten	125.000
2023	St 2019, Abs. 100, Station 0,000 – 0,300	Weißenhorn	LS	Lärmmindernde Straßendeckschichten	19.500
2023	St 2019, Abs. 160, 140, 120; Station 0,000 – 2,100	Weißenhorn	LS	Lärmmindernde Straßendeckschichten	472.500
2023	K, Fü 11 A 120 Station 0,260 bis A 140 Station 0,265; Fü 18. A 160 St 3,268 bis A 160 St 3,090	OD Kirchfarnbach	LS	Lärmmindernde Straßendeckschichten	55.000
2023	K, Fü 14, Abs. 140 Station 0,398 – Station 1,148	Anwanden - Lind	LS	Lärmmindernde Straßendeckschichten	165.000
2023	K, Fü 19, Abs. 160 Station 5,435 – 5,674	Weierhof	LS	Lärmmindernde Straßendeckschichten	600.000
2023	K, FÜ20 / Abs. 120 / Station 2,820 – 3,580	OD Fernabrünst	LS	Lärmmindernde Straßendeckschichten	210.000
2023	St, L2220, Abschnitt 690 Station 3,680 bis Abschnitt 700 Station 0,855	OD Eckersmühlen	LS	Lärmmindernde Straßendeckschichten	136.996
2023	St 2223, A 300 / Station 0,165 – 0,350 und Station 0,610 - 1,075	Wernsfels – Höfstetten	LS	Lärmmindernde Straßendeckschichten	71.540
2023	St 2225/2226, A 180 St 3,970 bis A 520 Station 0,305	OD Unterrödel	LS	Lärmmindernde Straßendeckschichten	56.000
2023	St 2227, A 340 / Station 0,230 – A 360 / 0,034	OD Greding	LS	Lärmmindernde Straßendeckschichten	18.450
2023	L2237, Abs. 120	Allersberg	LS	Lärmschutzfenster	18.380
2023	St 2239, A 350 Station 4,030 bis A380 Station 0,280	Wendelstein	LS	Lärmmindernde Straßendeckschichten	520.000
2023	L2239, Abs. 480; Station 0,697	Altdorf	LS	Lärmschutzfenster	2.391
2023	L2239, Abs. 390; Station 1,197	Feucht	LS	Lärmmindernde Straßendeckschichten	20.254
2023	St 2239, A 600 Station 0,600 bis A 600 Station 2,050	Hilpoltstein - Heuberg	LS	Lärmmindernde Straßendeckschichten	350.000
2023	St 2240, A 890 / Station 0,335 – Station 2,200	Altdorf – Schleifmühle	LS	Lärmmindernde Straßendeckschichten	166.545
2023	St 2240, Abschnitt 400 Station 1,975 bis Abschnitt 400 Station 2,320	OD Uttenreuth	LS	Lärmmindernde Straßendeckschichten	65.298

2023	L2241, Abs. 180, Station 0,204	Schwaig	LS	Lärmschutzfenster	17.310
2023	L2259, Abs. 480, Station 0,947	Röttenbach	LS	Lärmschutzfenster	20.200
2023	St 2260, Abs. 800, Station 0,950 – 2,025	Volksdorf / Wachenroth	LS	Lärmindernde Straßendeckschichten	44.590
2023	St 2263, Abs. 300, Station 0,000 – 0,375	OD Höchststadt	LS	Lärmindernde Straßendeckschichten	59.914
2023	St 2336, Abs. 320, Station 0+180 bis 0+275 und St 2227 Abs. 340, Station 0+265 bis Abs. 360, Station 0+20	Schwarzachbrücke in Greding	LS	Lärmindernde Straßendeckschichten	13.760
2023	L2401, Abs. 80	Altenfurt	LS	Lärmschutzfenster + Lüftungseinrichtungen	65.220
2023	St 2404, Abs. 200, Station 4,548 – 5,648	Aspertshofen - Kirchensittenbach	LS	Lärmindernde Straßendeckschichten	84.014
2023	St 2404, Abs. 140, Station 2,500 bis Abs. 160, Station 0,090	Henfenfeld - Sendelbach	LS	Lärmindernde Straßendeckschichten	62.400
2023	St 2404, Abs. 140, Station 0,230 – 1,560	Sendelbach - Gersberg	LS	Lärmindernde Straßendeckschichten	55.300
2023	St 2409, Abs. 320, Station 2,210 – 3,720	Plöckendorf	LS	Lärmindernde Straßendeckschichten	900.000
2023	St 2126, Abs. 220, Station 0,000 bis Abs. 250, Station 0,625	Außernzell	LS	Lärmindernde Straßendeckschichten	72.000
2023	St 2400, Abs. 100, Station 0,000 – 0,735	OD Tiefenbach (BA II)	LS	Lärmindernde Straßendeckschichten	45.250
2023	St 2146, Abs. 780, Station 0,000 – 0,265	OD Geigant (BA I)	LS	Lärmindernde Straßendeckschichten	20.500
2023	St 2251, Abs. 300, Station 3,320 – 4,080	OD Hörmannsdorf	LS	Lärmindernde Straßendeckschichten	60.000
2023	St 2154, Abs. 860, Station 0,000 – 1,000	Lohberghütte - Arber	LS	Lärmindernde Straßendeckschichten	58.000
2023	St 2125, Abs. 140, Station 0,605 – Abs. 160, Station 0,046	OD Tegernheim	LS	Lärmindernde Straßendeckschichten	20.000
2023	St 2095, Abs. 180, Station 1,230	Kragling - Waldering	LS	Lärmschutzfenster	8.672
2023	St 2025	OD Gundelsdorf	LS	Lärmindernde Straßendeckschichten	120.000
2023	St 1066	Aurach	LS	Lärmschutzfenster	10.042
2023	St 2220	Bechhofen	LS	Lärmschutzfenster	8.094
2023	St 2222	Arberg	LS	Lärmschutzfenster	2.404
2023	St 2228	Raitenbuch	LS	Lärmschutzfenster	3.509
2023	St 2230	Treuchtlingen	LS	Lärmschutzfenster + Lüftungseinrichtungen	12.371
2023	St 2261	Scheinfeld	LS	Lärmschutzfenster	33.318
2023	St 2218	OD Wassertrüdingen	LV	Lärmindernde Straßendeckschichten	124.000
2023	K, AN 36, Betriebs-km 3,150	Windshofen-Elbersroth, Aurach/Herrieden	LS	Lärmindernde Straßendeckschichten	675.000
2023	St 2389, Abs. 140, Station 2,589 bis Abs. 160, Station 0,400	OD Höttingen	LV	Lärmindernde Straßendeckschichten	51.000
2023	St 2205	OD Kronach	LS	Lärmschutzfenster	32.513
2023	St 2262, Abs. 240, Station 2,630 – 2262 und Abs. 240, Station 4,61	OD Lisberg	LS	Lärmindernde Straßendeckschichten	98.315
2023	St 2190, Abs. 650, Station 2,700 bis Abs. 680, Station 0,620	OD Kasendorf	LS	Lärmindernde Straßendeckschichten	291.484
2023	St 2184, Abs. 120, Station 0,000 – 2,800	Vorderkleebach	LS	Lärmindernde Straßendeckschichten	654.000
2023	St 2080	Ottenhofen	LS	Lärmindernde Straßendeckschichten	28.424

2023	B 286, Abs. 340, Station 2,375	Schweinfurt	LS	Lärmschutzfenster	7.500
2023	B 20, Abs. 360, Station 1,450	Freilassing / Traunstein	LS	Lärmschutzfenster	5.230
2023	B 20, Abs. 440, Station 2,645	Laufen / Traunstein	LS	Lärmschutzfenster	25.675
2023	B 85, Abs. 1620, Station 1,7	Meldau	LV	Lärmschutzfenster, Entschädigung für den Außenwohnbereich	42.601
2023	B 15	Tirschenreuth	LS	Lärmsanierung	352.303
2023	B 300	Reichertshofen	LS	Lärmindernde Straßendeckschichten	580.000
2023	B 15n	Landshut, Ohu	LV	Lärmindernde Straßendeckschichten	861.084
2023	B 2	OD Forth	LS	Lärmindernde Straßendeckschichten	30.482
2023	B 2, Abs. 2660, Station 0,200 – 0,500	AS Roth, FR Nürnberg	LV	Lärmindernde Straßendeckschichten	74.680
2023	B 8	AS Langenzenn Süd – AS Horbach	LS	Lärmindernde Straßendeckschichten	700.000
2023	B 8	Mimberg - Pfeifferhütte	LS	Lärmindernde Straßendeckschichten	419.164
2023	B 8	Langenzenn	LS	Lärmindernde Straßendeckschichten	122.000
2023	B 14	Gutzberg	LS	Lärmindernde Straßendeckschichten	97.601
2023	B 470	Höchstadt	LS	Lärmindernde Straßendeckschichten	162.371
2023	B 85	Altenkreith / Wetterfeld	LV	4-str. Ausbau östl. Altenkreith westl. Wetterfeld	3.000.000
2023	B 16	Wenzenbach	LV	3-str. Ausbau bei Wenzenbach	3.500.000
2023	B 15, Betriebs-km 3+420,0 – 4+360,0	Rosenheim Westtangente 2.-4. BA, hier BA 2	LV	Lärmschutzfenster	3.915.469
2023	B 8, Abs. 2110; Station 3,92	Schwarzenbruck	LS	Lärmschutzfenster	2.753
2023	B 14, Abs. 880	Hersbruck	LS	Lärmschutzfenster	17.657
2023	B 14, Abs. 920	Pommelsbrunn	LS	Lärmschutzfenster	69.439
2023	B 14, Abs. 540	Stein	LS	Lärmschutzfenster	32.468
2023	B 25	Möttingen	LS	Lärmschutzfenster	5.889
2023	B 470, Abs. 640, Station 0,200	OD Uehlfeld	LS	Lärmschutzfenster	4.827
2023	B 470, Abs. 300, Station 0,200	OD Ipsheim	LS	Lärmschutzfenster	8.525
2023	B 470, Abs. 400, Station 0,100	OD Birkenfeld	LS	Lärmschutzfenster	2.201
2023	B 25, Abs. 160, Station 0,900	OD Feuchtwangen	LS	Lärmschutzfenster	3.801
2023	B 13, Abs. 1140, Station 2,500	OD Unterasbach	LS	Lärmschutzfenster	3.376
2023	B 8, Abs. 1600, Station 3,800	OD Neustadt a.d. Aisch	LS	Lärmschutzfenster, Lüftungseinrichtungen	23.277
2023	B 8, Abs. 1600, Station 0,03	OD Diebach	LS	Lärmschutzfenster	6.913
2023	B 15, Abs. 1200, Station 0,240 – 0,690	Ergolding	LS	Lärmschutzwand konventionell	3.031.095
2023	B 15, Abs. 1160, Station 0,050	Rennweg / Landshut	LS	Lärmschutzfenster	6.889
2023	B 16, Abs. 2660, Station 0,685 – 1,531	Saal a.d. Donau	LS	Lärmschutzwand konventionell	2.846.000
2023	B 2	Langweid-Stettenhofen	LS	Lärmindernde Straßendeckschicht	458.831
2023	B 17	Königsbrunn - Kleinaitingen	LS	Lärmindernde Straßendeckschicht	611.072
2023	B 17	Ziegeleistraße – Holzweg in Augsburg	LS	Lärmindernde Straßendeckschicht	308.502
2023	B 300	Gessertshausen-Diedorf	LS	Lärmindernde Straßendeckschicht	204.983

2023	B 2	Dietfurt	LS	Lärmindernde Straßendeckschicht	53.000
2023	B 2	Dietfurt	LS	Lärmindernde Straßendeckschicht	90.000
2023	B 13	OD Muhr	LS	Lärmindernde Straßendeckschicht	37.500
2023	B 15	Isenbrücke Dorfen und Rosenaustr. – Buchenbacher Str.	LS	Lärmindernde Straßendeckschicht	37.152
2023	B 308	Sonthofen / Vorderhindelang	LS	Lärmindernde Straßendeckschicht	440.000
2023	B 308	Eisenschmelze	LS	Lärmindernde Straßendeckschicht	87.000
2023	B 308	Auers	LS	Lärmindernde Straßendeckschicht	414.400
2023	B 16	Steinbach	LS	Lärmindernde Straßendeckschicht	741.000
2023	B 300	Kettershausen	LS	Lärmindernde Straßendeckschicht	390.000
2023	B 10	Neu-Ulm Mitte	LS	Lärmindernde Straßendeckschicht	292.900
2023	B 301	OD Mainburg	LS	Lärmindernde Straßendeckschicht	23.828
2023	B 388	Linden	LS	Lärmindernde Straßendeckschicht	222.666
2023	B 15	Hagelstadt - Köfering	LS	Lärmindernde Straßendeckschicht	62.585
2023	A 3, Betriebs-km 303+300 - 379+589, ÖPP, 6-str. Ausbau zw. AK Biebelried - AK Fürth/Erlangen	Geiselwind	LV	Lärmschutzwand, Gabionenwand, schallabsorbierende Bekleidung	in ÖPP-Kosten (Öffentlich- Private Partnerschaft) enthalten, nicht separierbar
2023	A 73, Betriebs-km 134+800 - 144+740	Erlangen	LS	Lärmschutzwand, Lärmschutzfenster, Lüftungseinrichtungen	2.618.174
2023	A 3, Betriebs-km 491,050 - 504,860; FR Nürnberg - Passau, 6-streifiger Ausbau	AK Regensburg - AS Rosenhof	LV	Lärmschutzwand, Lärmschutzwand, Wall- Wandkombination, Gabionenwand, OPA, Lüfter	9.869.713
2023	A 8, Betriebs-km 47,942; FR München - Salzburg	Bad Feilnbach, Forsting	LV	Lärmschutzfenster, Lüfter	45.366
2023	A 8, Betriebs-km 66,320; FR München - Salzburg	Achenmühle, Achenweg	LS	Lärmschutzfenster	1.333
2023	A 8, Betriebs-km 120,0; FR München - Salzburg	Anger, Brückenstraße	LS	Lärmschutzfenster	2.635
2023	A 94, FR München - Pocking	Malching - Kirchham	LV	Lärmschutzwand, Lärmschutzwand, Tunnel, Einschnitts-/Troglage	4.000.000
2023	A 96, Betriebs-km 65,275 – 66,300; FR München - Lindau,	AK Memmingen/Hochbrücke	NLV	Lärmschutzwand	1.306.998
2023	A 96, Betriebs-km 65,148; FR München - Lindau	Buxheim, Buxhacher Straße	LV	Lärmschutzfenster, Lüfter	40.113
2023	A 96, Betriebs-km 62,557; FR München - Lindau	Buxheim, Untere Bollohweg	LV	Lärmschutzfenster, Lüfter	2.191
2022					
2022	B 13, Abschnitt 1160, Station 1,400 bis Abschnitt 1180, Station 0,600	Dornhausen	LS	Lärmschutzfenster	8.605
2022	B 470, Abschnitt 280, Station 1,050 bis Abschnitt 320, Station 0,500	Ipsheim	LS	Lärmschutzfenster	6.661

2022	B 13, Abschnitt 1320, Station 1,300 bis Station 1,900	Rothenstein	LS	Lärmschutzfenster	1.727
2022	B 470, Abschnitt 260, Station 1,350 bis Abschnitt 280, Station 0,700	Oberndorf	LS	Lärmschutzfenster	7.565
2022	B 85, Abschnitt 340, Station 6,880	Haßlach b. Kronach	LS	Lärmschutzfenster	18.164
2022	B 13, Abschnitt 2020, Station 1,695	Pörnbach	LS	Lärmschutzfenster	11.236
2022	B 19, Abschnitt 380, Station 1,241	Waltenhofen	LS	Lärmschutzfenster	13.117
2022	B 10, Abschnitt 215, Station 0,450	Nersingen – Neu-Ulm	LV	Wall-/ Wandkombination	295.000
2022	B 10, Abschnitt 260, Station 1,450	Nersingen – Neu-Ulm	LV	Wall-/ Wandkombination	200.000
2022	B 20, Abschnitt 1460, Station 1,070	Landau an der Isar	LS	Lärmschutzfenster	3.956
2022	B 301, Abschnitt 320, Station 1,440	Mainburg	LV	Lärmschutzfenster	6.906
2022	B 2	Schwabach	LS	Lärmschutzfenster	30.017
2022	B 8	Schwarzenbruck	LS	Lärmschutzfenster	6.286
2022	B 14	Hartmannshof	LS	Lärmschutzfenster	36.401
2022	B 14	Hersbruck	LS	Lärmschutzfenster	3.925
2022	B 14	Pommelsbrunn	LS	Lüftungseinrichtungen	2.096
2022	B 14	Stein	LS	Lärmschutzfenster + Lüftungseinrichtungen + Wand-/Dachdämmung	149.802
2022	B 466	Schwabach	LS	Lärmschutzfenster	43.376
2022	B 12, Abschnitt 2270, Station 1,500	Simeth, Freyung-Linden	LS	Lärmschutzfenster + Lüftungseinrichtungen	10.829
2022	B 20, Abschnitt 1160, Station 0,427 bis Station 0,599	Eggenfelden	LV	Lärmschutzwand	373.000
2022	B 307	Hausham	LV	Lärmschutzfenster	31.351
2022	B 304, Abschnitt 980, Station 3,030	Traunreut	LS	Lärmschutzfenster	15.094
2022	B 11, Abschnitt 520, Station 1,450	Wolfratshausen	LS	Lärmschutzfenster	4.185
2022	B 19	Opferbaum	LS	Lärmschutzfenster + Lüftungseinrichtungen	25.683
2022	B 19	Unterpleichfeld	LS	Lärmschutzfenster	11.061
2022	A 3, Bau-km 237+742 – 238+482	Tank- und Rastanlage Spessart	LV	Lärmschutzwand	2.605.000
2022	A 3, Bau-km 286+400 –292+050,	Würzburg	LV	Lärmschutzwand, Wall-/Wandkonstruktion, offenporige Asphaltdeckschicht, Einschnitts-/Troglage, Teil-/Vollabdeckung, Lärmschutzfenster, Lüftungseinrichtungen, sonstige Abwicklung	106.870.000
2022	A 73, Betriebs-km 134+800 - 144+740,	Erlangen	LS	Lärmschutzwand	632.000
2022	A 8, Betriebs-km 106,84; FR München - Salzburg	Schwarzenberger Weg 7, 83364 Neukirchen	LS	Lärmschutzfenster	40.207
2022	A 7, Betriebs-km 890,955; FR Würzburg - Füssen	Pommernstraße 5, 87700 Memmingen	LS	Lärmschutzfenster	13.275
2022	A 9, Betriebs-km 488,75 - 489,350 und 491,350 - 491,950; FR Nürnberg - München	Schweitenkirchen	LS	Pilotprojekt mobile LSW Schweitenkirchen	3.911.000

2022	A 3, Betriebs-km 491,050 – 504,860; FR Nürnberg - Passau	AK Regensburg - AS Rosenhof	LV	Lärmschutzwand, Lärmschutzwand, Wall-Wandkombination, Gabionenwand, OPA, Lüfter	26.700.000
2022	A 96, Betriebs-km 43,470; FR München - Lindau	Greishof 1, 88299 Leutkirchen	LS	Lärmschutzfenster	10.881
2022	A 96, Betriebs-km 140,200; FR München - Lindau	AS Greifenberg - AS Inning am Ammersee	LS	OPA	160.000
2022	A 96, Betriebs-km 62+220 – 62+992; FR München - Lindau	AK Memmingen / Buxheim	LV	Lärmschutzwand	3.224.447
2021					
2021	St 2031, Abschnitt 430, Station 0,000 bis Abschnitt 440, Station 0,600	Filzingen-Kellmünz	LS	Lärmindernde Asphaltdeckschicht	275.000
2021	St 2230, Abschnitt 940, Station 3,430 bis Station 10,000	Riedenburg - Oberhofen	LV	Lärmindernde Asphaltdeckschicht	196.350
2021	St 2074, Abschnitt 200, Station 0,000 bis Station 2,500	Wörth an der Isar – Kronwieden	LS	Lärmindernde Asphaltdeckschicht	94.716
2021	St 2111, Abschnitt 590, Station 1,770 bis Station 2,190	Dingolfing	LS	Lärmindernde Asphaltdeckschicht	270.000
2021	St 2126, Abschnitt 200, Station 4,230 bis Abschnitt 220, Station 0,000	Reichenbach – Außernzell	LS	Lärmindernde Asphaltdeckschicht	15.500
2021	St 2126, Abschnitt 200, Station 4,000 bis Station 4,100	Reichenbach – Außernzell	LS	Lärmindernde Asphaltdeckschicht	6.000
2021	St 2125, Abschnitt 600, Station 1,100 bis Abschnitt 620, Station 0,100	Oberaltaich – Bogen	LS	Lärmindernde Asphaltdeckschicht	18.700
2021	St 2111, Abschnitt 340, Station 2,500 bis Station 2,700	Geiselhöring	LS	Lärmindernde Asphaltdeckschicht	6.750
2021	St 2320, Abschnitt 100, Station 0,700	Hauzenberg	LS	Lärmschutzfenster	2.451
2021	St 2092, Abschnitt 480, Station 0,710	Penzing - Babensham	LV	Gabionenlärmschutzwand	76.000
2021	L 2101, Abschnitt 120, Station 4,100	Karlstein / Bad Reichenhall	LS	Lärmschutzfenster	46.455
2021	St 2095, Abschnitt 380, Station 0,575	Seebruck	LS	Lärmschutzfenster	4.705
2021	B 300	Weichenried	LV	Lärmschutzwand	700.000
2021	B 2, Abschnitt 1660, Station 0,000 bis Station 0,800	AS Augsburg West (beide Fahrtrichtungen)	LS	Lärmindernde Asphaltdeckschicht	330.000
2021	B 2, Abschnitt 1760, Station 0,900 bis Abschnitt 1780, Station 2,100	Biberbach – Langweid (beide Fahrtrichtungen)	LS	Lärmindernde Asphaltdeckschicht	870.000
2021	B 300, Abschnitt 980, Station 0,950 bis Station 1,782	Chippenhamring – Frieberg	LS	Lärmindernde Asphaltdeckschicht	200.000
2021	B 466, Abschnitt 100, Station 0,000 bis Abschnitt 110, Station 1,184	Holheim	LS	Lärmindernde Asphaltdeckschicht	315.000
2021	B 8, Abschnitt 340	Aschaffenburg	LS	Lärmindernde Asphaltdeckschicht	13.030
2021	B 469, Abschnitt 260, Station 1,525 bis Abschnitt 310, Station 0,200	Obernburg	LV	Offenporige Asphaltdeckschicht	3.100.000

2021	B 469, Abschnitt 340, Station 0,651	Wörth/Trennfurt	LV	Lärmschutzwand	98.570
2021	B 469, Abschnitt 340, Station 0,976	Wörth/Trennfurt	LV	Lärmschutzwand	89.960
2021	B 2	Dornhausen	LS	Lärmschutzfenster	13.193
2021	B 13	Ansbach	LS	Lärmschutzfenster	13.137
2021	B 13	Oberickelsheim	LS	Lärmschutzfenster	7.072
2021	B 466	Obererlbach	LS	Lärmschutzfenster	5.245
2021	B 289, Abschnitt 260, Station 2,000 bis Abschnitt 280, Station 0,175	Weidnitz – Burgkunstadt	LS	Lärmindernde Asphaltdeckschicht	71.888
2021	B 303, Abschnitt 1180, Station 0,000 bis Station 2,130	OD Bad Berneck	LS	Lärmindernde Asphaltdeckschicht	553.891
2021	B 301	Freising (Tuching)	LV	Lüftungseinrichtungen	1.620
2021	B 301, Abschnitt 90, Station 0,150 bis Station 0,510	Freising	LV	Lärmindernde Asphaltdeckschicht	28.413
2021	B 471, Abschnitt 380, Station 0,002 bis Abschnitt 400, Station 0,500	Fahrbahn zwischen St 2339 und B 304	LS	Lärmindernde Asphaltdeckschicht	248.320
2021	B 13, Abschnitt 1440, Station 0,215	Eichstätt	LS	Lärmschutzfenster	6.910
2021	B 308, Abschnitt 180, Station 3,445 bis Station 3,750	Lindenberg	LS	Lärmindernde Asphaltdeckschicht	38.000
2021	B 301, Abschnitt 320, Station 1,440 bis Station 1,610	Mainburg	LV	Lärmschutzfenster	21.195
2021	B 299, Abschnitt 2180, Station 0,10	Weihmichl	LS	Lärmschutzfenster	27.243
2021	B 16, Abschnitt 2660, Station 1,200	Saal/Donau	LV	Lärmschutzfenster	9.749
2021	B 2, Abschnitt 2620, Station 0,108 bis Abschnitt 2630, Station 0,278 und Abschnitt 2620, Station 0,260 bis Abschnitt 2630, Station 0,278	Roth/Belmbrach – Kiliansdorf	LS	Lärmindernde Asphaltdeckschicht	433.000
2021	B 2	OU Wernsbach	LV	Lüftungseinrichtungen	17.500
2021	B 14, Abschnitt 520, Station 0,000 bis Abschnitt 540, Station 1,000	Ortsdurchfahrt Stein	LS	Lärmindernde Asphaltdeckschicht	28.080
2021	B 14	OD Rückersdorf	LS	Lärmschutzfenster + Lüftungseinrichtungen	14.096
2021	B 14	OD Stein	LS	Lärmschutzfenster + Lüftungseinrichtungen	8.742
2021	B 466	OD Schwabach	LS	Lärmschutzfenster	31.192
2021	B 12, Abschnitt 2120, Station 0,630 bis Abschnitt 2160, Station 0,100	Röhrnbach	LS	Lärmindernde Asphaltdeckschicht	180.000
2021	B 8	Straßkirchen	LS	Lärmschutzfenster	7.792
2021	B 11, Abschnitt 1315, Station 0,175 bis Station 0,275	Gotteszell	LV	Wall	12.000
2021	B 12, Abschnitt 1860, Station 0,030	Passau	LS	Lärmschutzfenster	9.333
2021	B 12, Abschnitt 1960, Station 0,500	Passau	LS	Lärmschutzfenster	29.287
2021	B 12, Abschnitt 1480, Station 1,154 bis Abschnitt 1500, Station 0,020	Simbach	LS	Lärmindernde Asphaltdeckschicht	526.000
2021	B 20, Abschnitt 1280, Station 0,300	Falkenberg	LV	Lärmschutzfenster	997

2021	B 20, Abschnitt 1280, Station 1,080	Falkenberg	LV	Lärmschutzfenster	2.236
2021	B 20, Abschnitt 1180, Station 0,080 bis Abschnitt 1180, Station 0,350	Altenburg Eggenfelden	LS	Lärmindernde Asphaltdeckschicht + Lärmschutzwand	845.000
2021	B 388, Abschnitt 880, Station 1,670 bis Station 1,858 und Abschnitt 880, Station 1,935 bis Station 2,053	Mahlgassing / Pfarrkirchen	LV	Lärmschutzwand	264.000
2021	B 15	Rott am Inn	LV	Lärmindernde Asphaltdeckschicht	130.000
2021	B 286, Abschnitt 455, Station 0,295	OD Schweinfurt	LS	Lärmschutzfenster	14.842
2021	B 286, Abschnitt 455, Station 1,120	OD Schweinfurt	LS	Lärmschutzfenster + Wand-/Dachdämmung + Schallschutz-Gutachten	25.337
2021	B 287, Abschnitt 320, Station 0,595 bis Station 0,795	OD Nüdlingen	LS	Lärmindernde Asphaltdeckschicht	10.000
2021	B 304, Abschnitt 1280, Station 7,645	Adelstetten	LS	Lärmschutzfenster	5.497
2021	B 2, Abschnitt 580, Station 0,330 bis Abschnitt 620, Station 0,080	OD Weilheim	LS	Lärmindernde Asphaltdeckschicht	1.080.000
2021	B 11	Wolftratshausen	LS	Lärmschutzfenster	4.158
2021	B 13, Abschnitt 180, Station 0,620 bis Abschnitt 240, Station 0,040	Würzburg – Ochsenfurt	LS	Lärmindernde Asphaltdeckschicht	250.000
2021	A 3, Betriebs-km 380+500 - 383+067, 6-str. Ausbau, östl. AK Fürth / Erlangen bis östl. Main-Donau-Kanal	Erlangen	LV	Lärmschutzwand, Gabionenwand, Steilwall, offeneporige Asphaltdeckschicht, Lüftungseinrichtungen	48.720.000
2021	A 3, Betriebs-km 365+800 - 373+685,	Heßdorf / Erlangen	LS	Lüftungseinrichtungen	67.477
2021	A 3, Betriebs-km 420+650 - 420+900,	Berg	LS	Wall	1.400.000
2021	A 6, Betriebs-km 378,900 - 378,490,	Nürnberg-Fischbach	LV	Lärmschutzwand, Wall	1.500.000
2021	A 6, D849R, Betriebs-km 852+900 –853+900	Ursensollen Kümmersbruck Ebermannsdorf	LS	Splittmastixasphalt lärmarm	372.000
2021	A 73, Betriebs-km 162+965 - 168+665,	Nürnberg	LV	Lärmschutzwand, Gabionenwand, offeneporige Asphaltdeckschicht, Lärmschutzfenster	6.400.000
2021	A 9, D407L, Betriebs-km 407+000 – 410+620	Greiding Thalmässing Hiltoltstein Allersberg	LS	Gussasphalt mit Oberflächenstruktur nach Verfahren B (lärmindernd)	1.300.000
2021	A 9, Betriebs-km 436+700 – 441+000	Kinding Kipfenberg Denkendorf Stammham, Hepberg	LS	Splittmastixasphalt lärmarm	1.940.000
2021	A 93, Betriebs-km 162+500 –166+515	Schwandorf Wackersdorf	LS	Splittmastixasphalt lärmarm	1.186.000
2021	A 93, Betriebs-km 166+520 –173+170	Teublitz Schwandorf Wackersdorf	LS	Splittmastixasphalt lärmarm	1.450.000

2021	A 3, Betriebs-km 491,050 - 504,860; FR Nürnberg - Passau	AK Regensburg - AS Rosenhof	LV	Lärmschutzwand, Lärmschutzwand, Wall-Wandkombination, Gabionenwand, OPA, Lüfter	6.800.000
2021	A 8, Betriebs-km 57,670; FR München - Salzburg	Breiteich 2, 83064 Raubling	LV	Lärmschutzfenster, Lüfter	5.602
2021	A 8, Betriebs-km 98,292; FR München - Salzburg	Seelauer Straße 65, 83313 Siegsdorf	LS	Lärmschutzfenster	3.133
2021	A 9, Betriebs-km 488,75 - 489,350 und 491,350 - 491,950; FR Nürnberg - München	Schweitenkirchen	LS	Pilotprojekt mobile LSW Schweitenkirchen	3.060.000
2020					
2020	St 2028, Abschnitt 280, Station 284 bis Station 665	Weisingen - Holzheim	LS	Lärmindernde Asphaltdeckschicht	30.000
2020	St 2074, Abschnitt 460, Station 0,890 bis Abschnitt 480, Station 0,700	Ganacker	LS	Lärmindernde Asphaltdeckschicht	1.800.000
2020	St 2083, Abschnitt 480, Station 0,000 bis Abschnitt 500, Station 1,630	Adldorf-Eichendorf	LS	Lärmindernde Asphaltdeckschicht	480.000
2020	St 2114, Abschnitt 460, Station 4,100 bis Abschnitt 480, Station 0,100	Wallerfing	LS	Lärmindernde Asphaltdeckschicht	40.800
2020	St 2125, Abschnitt 1260, Station 0,000 bis Station 1,150	Ziegelstadl - Donauhof	LS	Lärmindernde Asphaltdeckschicht	300.000
2020	St 2118, Abschnitt 220, Station 0,000	Fürstenzell	LS	Lärmschutzfenster	3.527
2020	St 2275, Abschnitt 500, Station 1,800 bis Station 2,280	Römershofen	LS	Lärmindernde Asphaltdeckschicht	124.000
2020	St 2275, Abschnitt 560, Station 0,080 bis Station 1,000	Rügheim	LS	Lärmindernde Asphaltdeckschicht	216.000
2020	B 2, Abschnitt 1780, Station 2,125 bis Abschnitt 1830, Station 0,520	Biberbach – Meitingen Nord (beide Fahrtrichtungen)	LS	Lärmindernde Asphaltdeckschicht	1.000.000
2020	B 17, Abschnitt 620, Station 0,000 bis Abschnitt 660, Station 2,525	Kleinaitingen – BAGr. (beide Fahrtrichtungen)	LS	Lärmindernde Asphaltdeckschicht	1.200.000
2020	B 25, Abschnitt 330, Station 0,400 bis Station 0,700	Oppersberg (Ausbau Bushaltestelle, Linksabbiegerspur)	LS	Lärmindernde Asphaltdeckschicht	45.000
2020	B 8, Abschnitt 340	Aschaffenburg	LS	Lärmindernde Asphaltdeckschicht	43.682
2020	B 8	Oberlaimbach	LS	Lärmschutzfenster	7.837
2020	B 466	Westheim	LS	Lärmschutzfenster	16.233
2020	B 85, Abschnitt 220, Station 2,500 bis Abschnitt 240, Station 0,780	OD Förtschendorf	LS	Lärmindernde Asphaltdeckschicht	63.000
2020	B 85, Abschnitt 360, Station 0,250 bis Station 1,610	OD Gundelsdorf	LS	Lärmindernde Asphaltdeckschicht	84.000
2020	B 173, Abschnitt 680, Station 0,593 bis Station 3,281	Zeyern/Kronach	LV	Lärmschutzwand	880.000

2020	B 2, Abschnitt 3460, Station 2,000 bis Station 2,867	Pegnitz	LS	Lärmindernde Asphaltdeckschicht	70.000
2020	B 15, Abschnitt 3120, Station 1,070 bis Station 1,700	Hof	LS	Lärmindernde Asphaltdeckschicht	400.000
2020	B 289	Untersteinach	LV	Lärmschutzwand	2.067.615
2020	B 12, Abschnitt 340, Station 0,970 bis Abschnitt 380, Station 0,000	OD Wohmbrechts	LS	Lärmindernde Asphaltdeckschicht	7.000
2020	B 12, Abschnitt 280, Station 1,160 bis Station 1,480	Stockenweiler	LS	Lärmindernde Asphaltdeckschicht	4.000
2020	B 12, Abschnitt 260, Station 3,520 bis Station 3,970	OD Hergensweiler	LS	Lärmindernde Asphaltdeckschicht	5.000
2020	B 229, Abschnitt 2080, Station 0,930	Pfeffenhausen	LS	Lärmschutzfenster	11.003
2020	B 2, Abschnitt 2630, Station 0,164 bis Abschnitt 2660, Station 0,224	AS Belmbrach – AS St 2237 (beide Fahrtrichtungen)	LS	Lärmindernde Asphaltdeckschicht	345.000
2020	B 2	OD Schwabach	LS	Lärmschutzfenster	2.188
2020	B 14	OD Behringersdorf	LS	Lärmschutzfenster + Lüftungseinrichtungen	33.362
2020	B 14	OD Rückersdorf	LS	Lärmschutzfenster	18.747
2020	B 466	OD Schwabach	LS	Lärmschutzfenster	33.331
2020	B 8, Abschnitt 3680, Station 0,330 bis Abschnitt 3700, Station 0,380 und Abschnitt 3720, Station 0,600 bis Abschnitt 3720, Station 1,410	Moos – Osterhofen	LS	Lärmindernde Asphaltdeckschicht	100.000
2020	B 12, Abschnitt 1440, Station 0,399 bis Abschnitt 1460, Station 2,400	Simbach	LS	Lärmindernde Asphaltdeckschicht	751.000
2020	B 20, Abschnitt 1280, Station 1,600	Falkenberg	LV	Lärmschutzfenster	1.267
2020	B 13	Holzkirchen	LS	Lärmschutzfenster	1.272
2020	B 286, Abschnitt 520, Station 0,190 bis Abschnitt 540, Station 0,885	Schweinfurt – Schwebheim	LV	Lärmschutzwand	1.482.292
2020	B 304, Abschnitt 1280, Station 8,010	Adelstetten	LS	Lärmschutzfenster	4.884
2020	B 304, Abschnitt 1280, Station 8,010	Adelstetten	LS	Lärmschutzfenster	7.798
2020	B 304, Abschnitt 1280, Station 7,325	Adelstetten	LS	Lärmschutzfenster	6.885
2020	B 276, Abschnitt 120, Station 0,000	Frammersbach	LV	Lärmschutzfenster	2.191
2020	B 8, Abschnitt 470, Station 0,000 bis Abschnitt 500, Station 0,600	Marktheidenfeld	LS	Lärmindernde Asphaltdeckschicht	156.188
2020	A 3, Betriebs-km 365+800 bis 373+685,	Heßdorf Erlangen	LS	Lärmschutzfenster, Lüftungseinrichtungen	43.648
2020	A 6, Betriebs-km 775+360 bis 781+800	Schwabach	LV	Lärmschutzwand, Steilwall, offene Asphaltdeckschicht, Lärmschutzfenster, Lüftungseinrichtungen	48.400.000
2020	A 73, Betriebs-km 121,430 – 126,050	Forchheim	LV	Lärmschutzfenster, sonstiger passiver Lärmschutz	6.250
2020	A 9, BW293a, Betriebs-km 293	Himmelkron	LS	Lärmschutzwand	2.195.772

2020	A 9, Betriebs-km 358+600 – 360+300	Schnaittach, Simmelsdorf	LS	Offenporige Asphaltdeckschicht	489.000
2020	A 9, Betriebs-km 364+465 – 365+665; FR Nürnberg -Berlin	Lauf a.d.P., Neunkirchen, Schnaittach	LS	Offenporige Asphaltdeckschicht	290.000
2020	A 93, Bau-km 159+070 – 166+545	Schwandorf, Teublitz, Wackersdorf	LS	Splittmastixasphalt lärmarm	1.950.000
2020	A 3, Betriebs-km 491,050 - 504,860	AK Regensburg - AS Rosenhof	LV	Lärmschutzwand, Lärmschutzwand, Wall-Wandkombination, Gabionenwand, OPA, Lüfter	13.400.600
2020	A 96, Betriebs-km 65,275 – 66,300; FR München - Lindau	AK Memmingen / Amendingen Nord	NVL	Lärmschutzwand	1.392.673
2020	A 96, Betriebs-km 65,275 – 66,880; FR München - Lindau	AK Memmingen / Amendingen Süd	NVL	Lärmschutzwand	1.379.961
2020	A 96, Betriebs-km 62,220 – 62,992; FR München - Lindau	AK Memmingen / Buxheim	LV	Lärmschutzwand	1.570.000
2019					
2019	St 2305, Abschnitt 220, Station 0,895 bis 1,925	Schimborn	LV	Lärmschutzfenster, Lüftungseinrichtungen, Dämmung Rollladenkasten	10.467
2019	St 1066	Aurach	LS	Lärmschutzfenster	7.448
2019	St 2221	Wassertrüdingen	LS	Lärmschutzfenster + Lüftungseinrichtungen	25.062
2019	St 2255	Neuhof a. d. Zenn	LS	Lärmschutzfenster	10.441
2019	St 2191	Weismain	LV	Lärmschutzwand	770.000
2019	St 2183, Abschnitt 100, Station 1,370 bis Abschnitt 110, Station 0,207	Neuenmarkt	LS	Lärmindernde Asphaltdeckschicht	238.484
2019	St 2050, Abschnitt 460, Station 5,640 bis Abschnitt 480, Station 0,120	Langenpettenbach	LS	Lärmindernde Asphaltdeckschicht	45.000
2019	St 2230	Beilngries	LV	Lärmschutzwand	385.118
2019	St 2239, Abschnitt 410, Station 0,050 bis Station 0,600	Feucht	LS	Lärmindernde Asphaltdeckschicht	560.000
2019	St 2241	Schwaig, Beethovenstr.	LS	Lärmschutzfenster	10.358
2019	St 2241	Schwaig, Max-Reger-Str.	LS	Lärmschutzfenster	8.723
2019	St 2241	Schwaig, Nürnberger Str.	LS	Lärmschutzfenster	4.717
2019	St 2241	Schwaig, Nürnberger Str.	LS	Lärmschutzfenster	7.281
2019	St 2243	Kalchreuth	LS	Lärmschutzfenster	3.851
2019	St 2409	Cadolzburg	LS	Lärmschutzfenster	3.992
2019	St 2125	Kirchroth	LS	Lärmindernde Asphaltdeckschicht	12.000
2019	St 2397, Abschnitt 580, Station 3,000 bis Station 1,900	Neuhof (LRK Regensburg)	LS	Lärmindernde Asphaltdeckschicht	120.000
2019	St 2303 Abschnitt 140	Rieneck	LV	Lärmschutzwand	378.000
2019	M 18, Abschnitt 140, Station 0,000 bis Station 1,130	Feldkirchen	LS	Lärmindernde Asphaltdeckschicht	75.000
2019	B 2, Abschnitt 1680, Station 0,900 bis Abschnitt 1740, Station 0,500 (beide FR)	Thyssenstraße bis AS Stettenhofen	LS	Lärmindernde Asphaltdeckschicht	700.000

2019	B16, Abschnitt 1760, Station 2,700 bis Abschnitt 1780, Station 0,050	Donauwörth	LS	Lärmindernde Asphaltdeckschicht	128.196
2019	B 25, Abschnitt 370 Station 2,560 bis Abschnitt 380, Station 0,740 (beide FR)	Minderoffingen-Marktoffingen	LS	Lärmindernde Asphaltdeckschicht	300.000
2019	B 26, Abschnitt 440, Station 1120 bis Station 1820	Laufach, OT Frohnhofen	LS	Lärmindernde Asphaltdeckschicht	67.083
2019	B 300, Abschnitt 1130, Station 0,700 bis Abschnitt 1170, Station 0,500 (beide FR)	Dasing bis Aichach (Zweibahniger Ausbau)	LS	Lärmindernde Asphaltdeckschicht	250.000
2019	B 15n, Betriebs-km. 27,872 bis 36,860	Ergoldsbach bis Essenbach	LV	Lärmschutzwand, Wall	2.286.115
2019	B 8	Oberlaimbach	LS	Lärmschutzfenster	2.869
2019	B 470	Lenkersheim	LS	Lärmschutzfenster	9.563
2019	B 85, Abschnitt 380, Station 0,070 bis Station 3,370	Ludwigsstadt bis Kronach und Gundelsdorf bis Kronach	LS	Lärmindernde Asphaltdeckschicht	151.000
2019	B 85, Abschnitt 380 Station 0,070 bis Station 3,370	Ludwigstadt bis Kronach, OD Knellendorf	LS	Lärmindernde Asphaltdeckschicht	60.000
2019	B 85, Abschnitt 320, Station 0,800 bis Abschnitt 100, Station 0,000	Pressing	LS	Lärmschutzfenster	10.400
2019	B 303, Abschnitt 580, Station 0,700	Oberelldorf	LS	Lärmschutzfenster	3.600
2019	B 11, Abschnitt 640 Station 3,800 bis Station 4,500	Baierbrunn	LS	Lärmindernde Asphaltdeckschicht	65.000
2019	B 13, Abschnitt 2360, Station 0,000 bis Station 1,193	Fahrenzhausen	LS	Lärmindernde Asphaltdeckschicht	100.000
2019	B 300, Abschnitt 1380, Station 1,441 bis Abschnitt 1460, Station 0,279	Waidhofen	LS	Lärmindernde Asphaltdeckschicht	361.000
2019	B 32, Abschnitt 180, Station 0,000 bis Station 1,050	Meckatz	LS	Lärmindernde Asphaltdeckschicht	56.462
2019	B 2	Eschenau	LV	Lärmschutzfenster + Dämmung Rollladenkasten	4.917
2019	B 2	Schwabach	LV	Lärmschutzfenster	4.344
2019	B 8, Abschnitt 1800, Station 0,200 bis Station 2,220	Seukendorf bis Horbach (FR Würzburg)	LS	Lärmindernde Asphaltdeckschicht	93.000
2019	B 14	Behringersdorf	LS	Lärmschutzfenster	8.859
2019	B 15, Abschnitt 1650, Station 2,050 bis Station 3,600	Hagelstadt - Köfering	LS	Lärmindernde Asphaltdeckschicht	150.000
2019	B 318, Abschnitt 350, Station 0,300	Holzkirchen B 318 – A 8	LV	Lärmschutzwand	280.000
2019	B 318	Gmund	LS	Lärmschutzfenster	6.465
2019	B 15	Lengdorf	LS	Lärmschutzfenster	4.019
2019	B 19, Abschnitt 1020, Station 0,190	Eßleben	LS	Lärmschutzfenster	7.130
2019	B 279, Abschnitt 780, Station 2,850 bis Abschnitt 800, Station 0,550	Maroldsweisach	LS	Lärmindernde Asphaltdeckschicht	30.000
2019	B 299, Abschnitt 3300, Station 0,710	Trostberg	LS	Lärmschutzfenster	10.349
2019	B 20, Abschnitt 460, Station 0,200	Laufen	LS	Lärmschutzfenster	10.884

2019	B 472, Abschnitt 960, Station 1,368 bis Station 1,490	AS Greiling Ost	LV	Lärmschutzwand	500.000
2019	B 26, Abschnitt 820 Station 0,365 bis Station 0,570 und Station 0,640 bis Station 0,815	Arnstein	LS	Lärmindernde Asphaltdeckschicht	36.000
2019	B 27, Abschnitt 380, Station 0,150 bis Station 0,920	Eußenheim	LS	Lärmindernde Asphaltdeckschicht	45.000
2019	B 13, Abschnitt 280, Station 0,460 bis Abschnitt 310, Station 0,480	Ochsenfurt	LS	Lärmindernde Asphaltdeckschicht	51.760
2019	B 19	Bergtheim	LS	Lärmschutzfenster + Austausch von Fensterscheiben + Dämmung Rolladenkasten + Lüftungseinrichtungen	9.158
2019	B 19	Unterpleichfeld	LS	Lüftungseinrichtungen	1.532
2019	B 14 Abschnitt 1130, Station 0,330	Hahnbach	LS	Lärmschutzfenster	2.119
2019	B 388, Abschnitt 1420, Station 4,80	Untergriesbach	LS	Lärmschutzfenster	6.035
2019	B 11	Niederkandelbach – Datting	LS	Lärmindernde Asphaltdeckschicht	21.000
2019	B 8, Abschnitt 3850, Station 6,772 bis Abschnitt 3900, Station 0,526	Vilshofen-Witzling	LS	Lärmindernde Asphaltdeckschicht	156.446
2019	B 12, Abschnitt 1970, Station 0,130 bis Station 1,960	Salzweg	LV	Wall-/ Wandkombination	88.000
2019	A3, Betriebs-km. 373+700 bis 383+067	nördlich TR Aurach bis AK Fürth/Erlangen	LV	Lüftungseinrichtungen	72.880
2019	A 8, Betriebs-km. 23,589 bis 23,829	Holzkirchen Süd	LV	Lärmschutzwand	863.000
2019	A 8, Betriebs-km. 47,881 bis 45,945	Dettendorf	LV	Lärmschutzwand + Wall-/ Wandkombination	8.822.688
2019	A 3, Betriebs-km. 501+800 bis 504+350	AK Regensburg bis Rosenhof	LV	Lärmschutzwand + Wall + Wall-/ Wandkombination	64.200.000
2019	A 94, Betriebs-km. 16+980 bis 50+040	Forstinning - Markt und Pastetten - Heldenstein	LV	Lärmindernde Asphaltdeckschicht	41.189.000
2019	A 94, Betriebs-km. 16+980 bis 50+040	Forstinning - Markt und Pastetten - Heldenstein	LV	Wall	4.323.432
2019	A 94, Betriebs-km. 16+980 bis 50+040	Forstinning - Markt und Pastetten - Heldenstein	LV	Wall	3.106.918
2019	A 94, Betriebs-km. 16+980 bis 50+040	Forstinning - Markt und Pastetten - Heldenstein	LV	Wall	2.276.471
2019	A 94, Betriebs-km. 16+980 bis 50+040	Forstinning - Markt und Pastetten - Heldenstein	LV	Steilwall	3.148.572
2019	A 94, Betriebs-km. 16+980 bis 50+040	Forstinning - Markt und Pastetten - Heldenstein	LV	Lärmschutzwand	5.386.500
2019	A 94, Betriebs-km. 16+980 bis 50+040	Forstinning - Markt und Pastetten - Heldenstein	LV	Lärmschutzwand	41.189.000
2019	A 99, Betriebs-km. 24,945 bis 32,175	AK München-Nord – AS Aschheim	LV	Offenporige Asphaltdeckschicht	4.889.709

2019	A 99, Betriebs-km. 26,488	Ismaning AK München-Nord – AS Aschheim	LV	Lärmschutzwand + Offenporige Asphaltdeckschicht	1.794.470
2018					
2018	St 2305, Abschnitt 340, Station 0,017 bis 0,547	Kleinkahl	LS	Lärmindernde Asphaltdeckschicht	40.700
2018	St 2305, Abschnitt 220, Station 1,325 bis Station 1,925	Schimborn	LS	Lärmindernde Asphaltdeckschicht	69.600
2018	St 2218	Wassertrüdingen	LS	Lärmschutzfenster	3.928
2018	St 2221	Wassertrüdingen	LS	Lärmschutzfenster + Lüftungseinrichtungen	20.187
2018	St 2200, Abschnitt 140, Station 0,000 bis Station 1,400	Kronach	LS	Lärmschutzfenster	8.400
2018	St 2191	Weismain	LV	Wall	81.000
2018	St 2386, Abschnitt 100, Station 0,020 bis Station 0,700	Scheidegg	LS	Lärmindernde Asphaltdeckschicht	29.453
2018	St 2520, Abschnitt 360, Station 0,040	Nesselwang	LS	Lärmschutzfenster	10.440
2018	St 2049, Abschnitt 640, Station 4,800	Furth	LS	Lärmschutzfenster	4.395
2018	St 2239, Abschnitt 440, Station 6,940 bis Abschnitt 460, Station 0,000	Penzenhofen/Winkelhaid	LS	Lärmindernde Asphaltdeckschicht	650.000
2018	St 2240, Abschnitt 420, Station 1,530 bis Station 2,240	Weiber/Uttenreuth	LS	Lärmindernde Asphaltdeckschicht	2.100.000
2018	St 2133	Hainstetten	LS	Lärmindernde Asphaltdeckschicht	3.000
2018	St 2150, Abschnitt 420, Station 0,000 bis Abschnitt 440, Station 0,565	Rötz	LS	Lärmindernde Asphaltdeckschicht	70.000
2018	St 2125 Abschnitt 240, Station 0,500 bis Station 1,000	Wörth	LS	Lärmindernde Asphaltdeckschicht	30.500
2018	St 2292, Abschnitt 340, Station 1,375 bis Abschnitt 360, Station 0,355	Frickenhausen	LS	Lärmindernde Asphaltdeckschicht	25.000
2018	Li 1, Abschnitt 100, Station 3,430 bis Station 4,540	Zeisertsweiler	LS	Lärmindernde Asphaltdeckschicht	49.351
2018	M 11, Abschnitt 420, Station 4,100 bis Station 4,617	Grünwald	LS	Lärmindernde Asphaltdeckschicht	50.000
2018	B 2, Abschnitt 1830, Station 0,000 bis Abschnitt 1860, Station 0,500 (beide FR)	Meitingen Nord bis Nordendorf	LS	Lärmindernde Asphaltdeckschicht	1.000.000
2018	B 16, Abschnitt 1780, Station 0,100 bis Abschnitt 1840, Station 1,600	Südspange Donauwörth	LS	Lärmindernde Asphaltdeckschicht	103.558
2018	B 25, Abschnitt 360, Station 2,204 bis Station 3,312 (beide FR)	Minderoffingen	LS	Lärmindernde Asphaltdeckschicht	100.000
2018	B 466, Abschnitt 200, Station 0,000 bis Station 1,720 (beide FR)	Nördlingen bis Löpsingen	LS	Lärmindernde Asphaltdeckschicht	250.000
2018	B 13	Ansbach	LS	Lärmschutzfenster	1.980
2018	B 13	Oberickelsheim	LS	Lärmschutzfenster + Lüftungseinrichtungen	11.948

2018	B 85, Abschnitt 460, Station 2,1 bis Abschnitt 340 Station 6,6 und Abschnitt 340 Station 4,1 bis Station 2,8	Weißbrunn bis Neukenroth (ohne OD Stockheim)	LS	Lärmschutzfenster	19.200
2018	B 173 Abschnitt 650, Station 1,510	Kronach	LS	Lärmschutzfenster	8.800
2018	B 289, Abschnitt 260, Station 1,672	Weidnitz	LS	Lärmschutzfenster + Dämmung Rollladenkasten	1.607
2018	B 303, Abschnitt 580, Station 0,589 bis Abschnitt 620, Station 0,023 und Abschnitt 620 Station 0,010 bis Station 0,430	Oberelldorf	LV	Wall, Lärmindernde Asphaltdeckschicht	405.000
2018	B 2, Abschnitt 3475, Station 0,039 bis Abschnitt 3480 Station 1,040	Pegnitz	LS	Lärmindernde Asphaltdeckschicht	758.000
2018	B 13, Abschnitt 2360, Station 1,193 bis Abschnitt 2390, Station 0,347	Fahrenzhausen	LS	Lärmindernde Asphaltdeckschicht	65.000
2018	B 301, Abschnitt 80, Station 4,007 bis Station 5,300	Zolling	LS	Lärmindernde Asphaltdeckschicht	90.000
2018	B 19, Abschnitt 220, Station 0,207 bis Station 1,050	Sonthofen	LS	Lärmindernde Asphaltdeckschicht	113.000
2018	B 19, Abschnitt 380, Station 1,050	Waltenhofen/Weiberg	LS	Lärmschutzfenster	634
2018	B 8, Abschnitt 1800, Station 0,150 bis Station 2,230	Seukendorf bis Horbach (FR Nürnberg)	LS	Lärmindernde Asphaltdeckschicht	94.000
2018	B 14	Behringersdorf	LS	Lärmschutzfenster	2.606
2018	B 14	Rückersdorf	LS	Lärmschutzfenster	6.213
2018	B 466	Schwabach	LS	Lärmschutzwände	11.918
2018	B 470 Abschnitt 660, Station 0,400 bis Station 0,900	Mailach	LS	Lärmindernde Asphaltdeckschicht	270.000
2018	B 15, Abschnitt 1920, Station 2,241 bis Abschnitt 1900, Station 3,944	Zeitlarn	LS	Lärmindernde Asphaltdeckschicht	566.000
2018	B 15, Abschnitt 1940, Station 1,340 bis Abschnitt 1960, Station 0,055	Regenstauf	LS	Lärmindernde Asphaltdeckschicht	150.000
2018	B 15 Abschnitt 1910, Station 1,300 bis Station 1,400	Wulfing	LS	Lärmschutzwand	75.000
2018	B 279, Abschnitt 520, Station 2,030	Saal an der Saale	LS	Lärmschutzfenster	2.879
2018	B 285, Abschnitt 320, Station 0,300 bis Station 1,190	Stockheim	LS	Lärmindernde Asphaltdeckschicht	35.000
2018	B 15, Abschnitt 1180, Station 1,850 bis Abschnitt 1240, Station 0,400	Harlander Kreuzung bis AS Essenbach	LS	Lärmindernde Asphaltdeckschicht	900.000
2018	B 15, Abschnitt 1300, Station 0,230 bis Abschnitt 1340, Station 0,560	Martinshau bis Essenbach	LS	Lärmindernde Asphaltdeckschicht	300.000
2018	B 8	Osterhofen	LS	Lärmindernde Asphaltdeckschicht	11.000
2018	B 20, Abschnitt 920, Station 0,070 bis Station 0,670	Untertürken	LS	Lärmindernde Asphaltdeckschicht	76.193

2018	B 12, Abschnitt 1740, Station 0,000 bis Station 0,496	Pocking	LS	Lärmschutzwand	57.600
2018	A 3, Betriebs-km. 373+700 bis 383+067	Nördlich TR Aurach bis AK Fürth/Erlangen	LV	Lärmschutzfenster + Lüftungseinrichtungen	14.688
2018	A 73, Betriebs-km. 142,646 bis 143,060 (FR Fürth)	AK Fürth - Erlangen	LV	Lärmschutzwand	1.134.000
2018	A9, Betriebs-km. 364+400 bis 358+500	AS Lauf/Hersbruck und AS Schnaittach	LS	Lärmindernde Asphaltdeckschicht	2.016
2018	A 8, Betriebs-km. 23,367 bis 23,727	Aberg am Fahrbahnrand (Fahrtrichtung München)	LS	Lärmschutzwand	1.379.000
2018	A 8, Betriebs-km. 57,369 bis 58,465 (Fahrtrichtung Salzburg)	Raubling	LV	Wall-/ Wandkombination + Lärmindernde Asphaltdeckschicht	4.867.978
2018	A 99, Betriebs-km. 27,530	Unterführung AK München-Nord – AS Aschheim	LV	Lärmschutzwand + Offenporige Asphaltdeckschicht	2.986.694
2018	A 99, Betriebs-km. 25,258	Unterführung AK München-Nord – AS Aschheim	LV	Lärmschutzwand + Offenporige Asphaltdeckschicht	2.287.577

Anhang 13 in Bayern

Zusammenfassung von Maßnahmen des BVWP 2030

Regierung	Str.Nr.	Projektbezeichnung	Dringlichkeit Bedarfsplan	Bauziel Bedarfsplan
Unterfranken	A 003	w AS Wertheim (LGr. BW/BY) - AS Weibersbrunn	FD	E6
Unterfranken	A 003	Würzburg-Heidingsfeld - Mainbrücke Randersacker	FD	E6
Mittelfranken/ Unterfranken	A 003	AK Biebelried - AK Fürth/Erlangen	FD-E	E6
Mittelfranken	A 006	AK Nürnberg-Süd - AK Nürnberg-Ost	FD	E6
Mittelfranken	A 006	AS Schwabach-West - AS Roth	FD-E	E6
Oberbayern /Schwaben	A 008	AS Augsburg-West - AD München-Allach	FD	E6
Schwaben	A 008	AK Ulm-Elchingen - AS Augsburg-West	FD	E6
Schwaben	A 008	Ulm-Ost - Ulm-Elchingen	FD	E6
Oberbayern	A 094	AS Forstinning - AS Markt	FD	N4
Niederbayern	A 094	AS Malching - Kichham	FD	N4
Oberbayern	A 096	AS Oberpfaffenhofen - AS Germering-Süd	FD-E	E6
Oberbayern	A 099	AK München-Nord - AS Ascheim/Ismaning	FD-E	E8
Mittelfranken	B 002	OU Dettenheim	FD	N3
Oberbayern	B 002n	OU Oberau	FD	N4
Oberbayern	B 015	Westtangente Rosenheim (1.-4. BA)	FD	N2
Niederbayern	B 015n	Ergoldsbach - Essenbach (A 92)	FD	N4
Schwaben	B 016	OU Dillingen	FD	N2
Oberbayern	B 023	OU Saulgrub	FD	N2
Oberbayern	B 023	W-OU Garmisch-Partenkirchen (mit Kramer-Tunnel)	FD	N2
Mittelfranken	B 025	OU Greiselbach	FD	N2
Oberpfalz	B 085	OU Neubäu	FD	N3
Oberpfalz	B 085	Wetterfeld - Untertraubenbach	FD	E4
Oberfranken	B 173	OU Zeyern	FD	N2/3
Oberfranken	B 289	OU Untersteinach	FD	N2
Schwaben	B 300	AS Dasing (A 8) - Aichach	FD	E4
Oberbayern	B 301	N-OU Freising	FD	N2
Oberfranken	B 303	Sonnefeld - Johannisthal (3. BA)	FD	N2
Oberbayern	B 472	OU Hohenpeißenberg	FD	N2
Oberpfalz	A 003	AS Nittendorf - AK Regensburg	VB-E	E6
Oberpfalz	A 003	AK Regensburg - AS Rosenhof	VB-E	E6
Niederbayern	A 003	AK Deggendorf - AS Hengersberg	VB	E6
Mittelfranken	A 006	AK Nürnberg-Ost (A 9)	VB-E	KN
Mittelfranken	A 006	LGr. BW/BY - AK Feuchtwangen	VB	E6
Schwaben	A 007	AD Hittistetten - AS Illertissen	VB	E6
Oberbayern	A 008	AK München-Süd - AS Holzkirchen	VB-E	E8
Oberbayern	A 008	AS Holzkirchen - AD Inntal	VB-E	E8
Oberbayern	A 008	A 93 (AD Inntal) - AS Traunstein/Siegsdorf	VB-E	E6/8

Regierung	Str.Nr.	Projektbezeichnung	Dringlichkeit Bedarfsplan	Bauziel Bedarfsplan
Oberbayern	A 009	AS München-Frankfurter Ring - AS München-Schwabing	VB-E	E6
Mittelfranken	A 073	AS Nürnberg-Hafen-Ost - AK Nürnberg-Süd	VB-E	E6
Oberbayern	A 092	A 9 (AK Neufahrn) - AD Flughafen-München	VB-E	E8
Oberbayern	A 094	AS München-Steinhausen - AS Feldkirchen-West	VB-E	E6
Oberbayern	A 094	A 99 (AK München-Ost) - St 2580 (AS Markt Schwaben)	VB-E	E6
Oberbayern/ Niederbayern	A 094	AK München-O - AS Pocking	VB	N4+E4
Oberbayern	A 096	AS Wörthsee - AS Oberpfaffenhofen	VB	E6
Oberbayern	A 099	A 96 (AD München-Südwest) - A 8 (AK München-West)	VB-E	E6
Oberbayern	A 099	A 8 (AK München-West) - A 9 (AK München-Nord)	VB-E	E8
Oberbayern	A 099	A 9 (AK München-Nord) - A 8 (AK München-Süd)	VB-E	E8/9
Oberbayern	B 002	OU Garmisch-Partenkirchen	VB	N2
Oberbayern	B 002	N-OU Murnau	VB	N2
Oberbayern	B 002	OU Weilheim	VB	N2/3
Oberbayern	B 002	OU Mammendorf	VB	N2
Oberbayern	B 002	OU Hattenhofen	VB	N2
Oberbayern	B 002	OU Altheim	VB	N2
Schwaben	B 002	AS Friedberg (A 8) - B 300	VB	E4
Schwaben	B 002	w Friedberg (südlich B 300)	VB	E4
Schwaben	B 002	OU Kissing	VB	N3/4
Mittelfranken	B 002	OU Dietfurt	VB	N3
Mittelfranken	B 002	OU Wernsbach	VB	N4
Mittelfranken	B 002	OU Forth	VB	N2
Oberfranken	B 004	Ausbau in Coburg (Weichengereuth)	VB	E4
Mittelfranken	B 008	OU Neustadt-Diebach	VB	N2
Oberpfalz	B 008	OU Postbauer-Heng	VB	N2
Schwaben	B 010	Neu-Ulm - A 7 (AS Nersingen)	VB	E4
Niederbayern	B 011	Verlegung bei Schweinhütt	VB	N2/3
Niederbayern	B 011	OU Ruhmannsfelden	VB	N2/3
Oberbayern	B 011	Verlegung westlich Geretsried	VB	N2+E4
Schwaben	B 012	A 7 (Kempten) - Marktoberdorf (B 472)	VB	E4
Schwaben	B 012	Marktoberdorf (B 472) - AS Jengen/Kaufbeuren (A96)	VB	E4
Mittelfranken	B 013	OU Merkendorf	VB	N2
Mittelfranken	B 013	OU Stadeln	VB	N2
Mittelfranken	B 013	OU Schlungenhof	VB	N2
Oberbayern	B 013	St 2214 (Gabel) - Friedrichshofen	VB	N2+E4
Oberbayern	B 013	OU Unsernherrn	VB	N2
Oberbayern	B 013	OU Pfaffenhofen	VB	N2
Oberbayern	B 013	OU Hohenkammer	VB	N2
Oberbayern	B 013	OU Fahrenzhausen	VB	N2
Oberbayern	B 013	A 92 (AS Unterschleißheim) - St 2339 (Maisteig)	VB	E4

Regierung	Str.Nr.	Projektbezeichnung	Dringlichkeit Bedarfsplan	Bauziel Bedarfsplan
Oberbayern	B 013	OU Holzkirchen	VB	N2
Mittelfranken	B 014	OU Großweismannsdorf	VB	N3
Mittelfranken	B 014	OU Reichenschwand (Tunnel)	VB	N2
Niederbayern	B 015	St 2074 - A 92 bei Landshut	VB	E4
Niederbayern	B 015	O-OU Landshut (A92 - B299)	VB	N4
Niederbayern	B 015	S-OU Landshut (B299 - B15)	VB	N2
Schwaben	B 016	OU Marktoberdorf / Bertoldshofen (B 472)	VB	N2
Schwaben	B 016	N-OU Kaufbeuren	VB	N2
Schwaben	B 016	OU Ichenhausen / Kötz (Ost)	VB	N2/3
Schwaben	B 016	OU Wattenweiler / Höselhurst	VB	N2/3
Schwaben	B 016	OU Pfaffenhausen	VB	N2
Schwaben	B 016	OU Hausen	VB	N2/3
Schwaben	B 016	OU Mindelheim	VB	N2
Schwaben	B 016	OU Höchstädt	VB	N3
Schwaben	B 016	OU Schwenningen / Tapfheim	VB	N2/3
Oberbayern	B 016	Ausbau B 13 - A 9	VB	E4
Oberbayern	B 016	Ausbau St 2043 - B 13	VB	N4+E4
Oberbayern	B 016	Neuburg - St 2043	VB	N4
Oberpfalz	B 016	Ausbau AS Gallingskofen - AS Haslbach	VB	E4
Unterfranken	B 019	OU Giebelstadt - Euerhausen	VB	N2
Schwaben	B 019	Ausbau AS Leubas (A 7) - Dieselstraße	VB	E4
Oberbayern	B 020	OU Hammerau	VB	N2
Oberbayern	B 020	OU Laufen	VB	N2/3
Oberbayern	B 020	OU Burghausen	VB	N2
Niederbayern	B 020	OU Gumpersdorf	VB	N2
Niederbayern	B 020	A 3 (Straubing) - A 92 (Landau)	VB	E4
Oberpfalz	B 020	B 85 (Cham-Süd) - B 22 (Cham-Mitte)	VB	E4
Oberbayern	B 021	OU Bad Reichenhall	VB	N2
Oberfranken	B 022	OU Eckersdorf	VB	N2
Oberbayern	B 023	OU Oberau	VB	N2
Schwaben	B 025	OU Möttingen	VB	N3
Mittelfranken	B 025	OU Dinkelsbühl	VB	N2
Mittelfranken	B 025	OU Lehengütingen	VB	N2
Unterfranken	B 026	Ausbau Aschaffenburg - B 469	VB	E4
Unterfranken	B 026	OU Gemünden	VB	N2
Unterfranken	B 026n	AK Schweinfurt/Werneck (A 7) - Karlstadt [2/3-streifig]	VB	N2/3
Schwaben	B 032	OU Opfenbach	VB	N2
Oberpfalz	B 085	AS Amberg-Ost (A6) - Pittersberg	VB	E4
Oberfranken	B 173	Lichtenfels (A 73) - Zettlitz (B 289)	VB	N4
Oberfranken	B 173	OU Zettlitz - Oberlangenstadt	VB	E4
Oberfranken	B 173	Johannisthal - Kronach	VB	E4
Unterfranken	B 279	OU Saal a. d. Saale	VB	N2
Unterfranken	B 279	OU Wegfurt	VB	N2

Regierung	Str.Nr.	Projektbezeichnung	Dringlichkeit Bedarfsplan	Bauziel Bedarfsplan
Unterfranken	B 286	Bad Kissingen - B 19	VB	N2
Unterfranken	B 286	Schweinfurt (A 70) - Schwebheim	VB	E4
Unterfranken	B 287	OU Nüdlingen	VB	N2
Oberfranken	B 289	OU Mainroth/Rothwind/Fassoldshof	VB	N2
Oberfranken	B 289	OU Münchberg	VB	N2
Oberfranken	B 289	OU Weissdorf	VB	N2
Oberpfalz	B 299	OU Waldsassen/Kondrau	VB	N2
Oberpfalz	B 299	OU Mühlhausen i. d. OPf.	VB	N2/3
Niederbayern	B 299	OU Neuhausen	VB	N2
Niederbayern	B 299	OU Weihmichl	VB	N2
Oberbayern	B 299	OU Garching a.d.Alz	VB	N2/3
Oberbayern	B 299	OU Tacherting/Trostberg	VB	N2/3
Schwaben	B 300	OU Diedorf/Vogelsang	VB	N3+E4
Oberbayern	B 300	OU Weichenried	VB	N2
Oberbayern	B 301	Ausbau A 92 (AS Freising-Ost) - B 11	VB	E4
Oberbayern	B 301	Ausbau Flughafen München - A 92	VB	E4
Oberbayern	B 301	OU Rudelzhausen / Puttenhausen	VB	N2
Niederbayern	B 301	OU Mainburg	VB	N2
Oberfranken	B 303	OU Stadtsteinach	VB	N2
Oberbayern	B 304	OU Altenmarkt (mit Aubertunnel)	VB	N2/3
Oberbayern	B 304	OU Nunhausen/Matzing	VB	N2/3
Oberbayern	B 304	OU Obing	VB	N2
Oberbayern	B 318	A 8 (AS Holzkirchen) - B 13 (OU Holzkirchen)	VB	E4
Oberbayern	B 318	W-OU Gmund	VB	N2
Oberbayern	B 388	B 471 (Ismaning) - B 301 (Fischerhäuser)	VB	E4
Oberbayern	B 388	OU Moosinning	VB	N2
Oberbayern	B 388	OU Erding (Anbindung FH)	VB	N2/3
Oberbayern	B 388	OU Grünbach	VB	N2
Oberbayern	B 388	OU Taufkirchen/Vils	VB	N2
Niederbayern	B 388	N-OU Passau	VB	N2/3
Unterfranken	B 426	OU Mömlingen	VB	N2
Schwaben	B 466	S-OU Nördlingen	VB	N2
Unterfranken	B 469	Ausbau A 3 - A 45	VB	E4
Unterfranken	B 469	Ausbau A 3 - Kreisstraße AB 16	VB	E6
Mittelfranken	B 470	OU Lenkersheim	VB	N2
Mittelfranken	B 470	S-OU Gremsdorf	VB	N2
Oberfranken	B 470	OU Oesdorf	VB	N2
Oberfranken	B 470	OU Wimmelbach	VB	N2
Oberfranken	B 470	O-OU Forchheim	VB	N2/4
Oberbayern	B 471	Fürstenfeldbruck-Ost - Esting	VB	E4
Oberbayern	B 471	Esting - Geiselbullach	VB	E4
Oberbayern	B 471	Dachau - A 92	VB	E4
Oberbayern	B 471	B 13 - Garching-Hochbrück	VB	E4

Regierung	Str.Nr.	Projektbezeichnung	Dringlichkeit Bedarfsplan	Bauziel Bedarfsplan
Oberbayern	B 471	B 11 - Ismaning	VB	E4
Oberbayern	B 471	östlich Ismaning	VB	E4
Oberbayern	B 472	OU Waakirchen	VB	N2
Oberbayern	B 472	N-OU Bad Tölz	VB	N2
Niederbayern	B 533	OU Auerbach	VB	N2

Anhang 14 Zusammenfassung von Maßnahmen des 7. Ausbauplans für die Staatsstraßen in Bayern

Land-/Stadtkreise	Straße	Bezeichnung	Typ	Dringlichkeit
Aichach-Friedberg	St2035	OU Gundelsdorf	OU	1
Aichach-Friedberg	St2045	Ausbau Pöttmes - Grimolzhausen	AUS	1
Aichach-Friedberg	St2047	OU Aichach	OU	1
Aichach-Friedberg	St2047	BÜ-Beseitigung in Aichach	BUE	1 UEB
Aichach-Friedberg	St2047	Ausbau Klingen - BAGr	AUS	1
Altötting	St2107	OU Pirach mit BÜ-Beseitigung	OU	1
Altötting	St2107	Ausbau Pirach - Hochöster	AUS	1
Altötting	St2357	Bauwerkserneuerung EBÜ bei Kirchweidach	AUS	1
Amberg-Sulzbach	St2235	Verlegung bei Kastl	VER	1 UEB
Amberg-Sulzbach	St2399	Ausbau Freudenberg - Mertenberg BA II	AUS	1 UEB
Amberg-Sulzbach	St2399	OU Mertenberg	OU	1 UEB
Ansbach	St2219	Ausbau Unterschwaningen - Cronheim	AUS	1 UEB
Ansbach	St2220	Ortsumfahrung Burk	OU	1
Ansbach	St2220	OU Merkendorf	OU	1
Ansbach	St2221	OU Unterschwaningen	OU	1 UEB
Ansbach	St2222	Ausbau Arberg - Streudorf	AUS	1
Ansbach	St2246	OU Schalkhausen	OU	1
Ansbach	St2253	OU Ickelheim	OU	1
Ansbach	St2412	Beseitigung BÜ Petersaurach	BUE	1 UEB
Aschaffenburg	St2305	OU Niedersteinbach	OU	1
Aschaffenburg	St2305	Ausbau nördlich Alzenau (2+1)	AUS	1
Aschaffenburg	St2305	Ausbau Michelbach (Herrnmühle) - Niedersteinbach	AUS	1
Aschaffenburg	St2305	Ausbau OD Großlaudenbach	AUS	1
Aschaffenburg	St2305	Verlegung in der OD Schimborn	VER	1
Aschaffenburg	St2309	Ausbau Mömbris - Reichenbach	AUS	1
Aschaffenburg	St2309	Verlegung nördlich Obernau mit Neubau der Hafentunnelüberquerung	AUS	1 UEB
Aschaffenburg	St3115	Ausbau Landesgrenze - Großostheim (RiStWag)	AUS	1
Augsburg	St2015	OU Hiltenfingen	OU	1
Augsburg	St2032	OU Adelsried	OU	1
Bad Kissingen	St2289	Ausbau Staatsbad Brückenau - Bad Brückenau	AUS	1
Bad-Tölz/Wolfratshausen	St2369	Instandsetzung der Isarbrücke Tattenkofen	BRU	1
Bamberg	St2190	Ausbau Drosendorf - Straßgiech	AUS	1
Bamberg	St2260	OU Aschbach	OU	1 UEB
Bamberg	St2260	Brückenerneuerung Kanalbrücke bei Hirschaid	BRU	1
Bamberg	St2262	Ausbau nördlich Thümbach	AUS	1
Bamberg	St2262	OU Treppendorf und Ausbau südlich Burgebrach	OU	1 UEB
Bamberg	St2262	Brückenerneuerung Mainbrücke bei Viereth	BRU	1
Bayreuth	St2163	Ausbau südlich Pottenstein	AUS	1
Bayreuth	St2183	Ausbau nördlich Bindlach mit BÜ-Beseitigung	BUE	1 UEB
Bayreuth	St2184	Ausbau in und östlich Unterschwarzach	AUS	1
Berchtesgadener Land	St2104	Ausbau westlich Freilassing - Neusillersdorf 2. BA	AUS	1
Cham	St2132	OU Lederdom	OU	1 UEB
Cham	St2132	OU Bärndorf - Traidersdorf	OU	1

Land-/Stadtkreise	Straße	Bezeichnung	Typ	Dringlichkeit
Cham	St2140	Verlegung Grafenwiesen - Bad Kötzting	VER	1 UEB
Cham	St2140	Verlegung bei Eschlkam	VER	1
Cham	St2146	Verlegung nördlich Waldmünchen	VER	1 UEB
Cham	St2151	OU Rötz zur B22	OU	1
Cham	St2151	OU von Bernried	OU	1
Coburg	St2205	Verlegung nördlich Coburg, BA II	OU	1 UEB
Coburg	St2278	Bauwerkserneuerung 3 Bauwerke im Bereich Kaltenbrunn	BRU	1
Coburg	St2708	Ausbau östlich Wörlsdorf	AUS	1
Dachau	St2052	OU Pfaffenhofen a. d. Glonn	OU	1 UEB
Deggendorf	St2124	OU Plattling (Osttangente)	OU	1 UEB
Dillingen a.d.Donau	St2028	Ausbau OD Weisingen - Holzheim	AUS	1
Dillingen a.d.Donau	St2212	Ortsumfahrung Diemantstein	OU	1
Dillingen a.d.Donau	St2212	Ausbau westlich Wertingen	AUS	1
Donau-Ries	St2047	Ausbau BAGr - Marxheim	AUS	1
Donau-Ries	St2047	Erneuerung Donaubrücke Marxheim	BRU	1
Donau-Ries	St2212	OU Nördlingen	OU	1
Donau-Ries	St2214	Ausbau DON 18 - Nußbühl	AUS	1
Donau-Ries	St2215	Ausbau Zirgesheim - Altisheim	AUS	1
Donau-Ries	St2384	OU Wemding	OU	1
Ebersberg	St2080	OU Schwaberwegen	OU	1
Ebersberg	St2080	OU Grafing	OU	1 UEB
Eichstätt	St2035	OU Nassenfels	OU	1
Eichstätt	St2035	BÜ-Beseitigung Adelschlag	BUE	1
Eichstätt	St2047	Erneuerung Altmühlbrücke Dollnstein	BRU	1 UEB
Eichstätt	St2335	Bahnübergangsbeseitigung in Gaimersheim	BUE	1
Eichstätt	St2335	Höhenfreimachung südlich Hepberg	AUS	1
Eichstätt	St2335	OU Lenting-Kösching	OU	1 UEB
Erding	St2082	Ausbau OD Neufinsing	AUS	1
Erding	St2082	/ St 2085 OU Langenpreising	ZUS	1 UEB
Erding	St2084	Ausbau östlich Dorfen	AUS	1
Erding	St2086	Ausbau OD Isen	AUS	1
Erding	St2580	Ausbau AS A92 - AS St2084 (Erding)	AUS	1
Erding	St2580	Ausbau AS St2084 - AS St2082	AUS	1
Erlangen-Höchstadt	St2240	OU Buckenhof - Uttenreuth - Weiher	OU	1 UEB
Erlangen-Höchstadt	St2243	OU Heroldsberg	OU	1
Erlangen-Höchstadt	St2244	Ausbau OD Münchaurach	AUS	1
Erlangen-Höchstadt	St2244	Kostenanteil Umbau AS Frauenaarach im Zuge des BAB A 3-Ausbaus	AUS	1 UEB
Erlangen-Höchstadt	St2259	Ausbau nördlich Hemhofen	AUS	1
Erlangen-Höchstadt	St2260	Ausbau Wachenroth - Volkersdorf	AUS	1
Erlangen-Höchstadt	St2263	Instandsetzung der Aischbrücke in Höchstadt	BRU	1
Erlangen-Höchstadt	St2263	Instandsetzung der Aischflutbrücke in Höchstadt	BRU	1
Erlangen-Höchstadt	St2263	OU Niederndorf - Neuses	OU	1
Forchheim	St2240	Verlegung bei Dormitz	VER	1 UEB
Forchheim	St2260	Ausbau in Mostviel	AUS	1
Freising	St2054	OU Hohenkammer	OU	1
Freising	St2054	Erneuerung der MIAG-Kanalbrücke Aich	BRU	1
Freising	St2085	Ausbau westlich Wang	AUS	1
Freyung-Grafenau	St2132	BÜ-Beseitigung bei Großarmschlag	BUE	1
Fürstenfeldbruck	St2069	OU südwestlich Olching	OU	1 UEB

Land-/Stadtkreise	Straße	Bezeichnung	Typ	Dringlichkeit
Fürth	St2245	OU Vincenzenbronn	OU	1
Fürth	St2409	Ausbau nördlich Ammerndorf	AUS	1
Fürth	St2245	Rednitzbrücke Altenberg (Süd: Neubau / Nord: Instandsetzung)	BRU	1
Fürth	St2409	OU Cadolzburg	OU	1
Günzburg	St2019	Ausbau westlich Deisenhausen	AUS	1
Günzburg	St2019	Ausbau westlich Krumbach	AUS	1 UEB
Günzburg	St2024	Ausbau in und nördlich Kleinbeuren	AUS	1 UEB
Günzburg	St2025	OU Röfingen	OU	1
Günzburg	St2025	OU Balzhausen	OU	1
Günzburg	St2027	Ausbau Muttershofen - St 2525	AUS	1
Günzburg	St2028	OU Offingen	OU	1
Haßberge	St2426	Mainbrücke Horhausen	BRU	1
Hof	St2177	OU Fattigau-Oberkotzau	OU	1 UEB
Kelheim	St2144	BÜ-Beseitigung Neustadt a.d. Donau	BUE	1
Kelheim	St2233	Ausbau Kelheim - Ihrlerstein	AUS	1
Kitzingen	St2272	Ausbau der OD Kitzingen	AUS	1
Kitzingen	St2420	Verlegung bei Rüdhenhausen	VER	1 UEB
Kronach	St2208	Ausbau KGr - Mittwitz	AUS	1
Kronach	St2708	Ausbau Kaltenbrunn - Haig	AUS	1
Kulmbach	St2183	Ausbau Schlömen - Neuenmarkt	AUS	1
Kulmbach	St2183	Ausbau nördlich Ramsenthal	AUS	1
Kulmbach	St2190	Ausbau bei Krumme Fohre	AUS	1
Kulmbach	St2190	OU Melkendorf	OU	1 UEB
Kulmbach	St2689	Ausbau Döllnitz - Thurnau	AUS	1
Lichtenfels	St2187	Verlegung südlich Ebensfeld	VER	1 UEB
Lichtenfels	St2191	OU Weismain	OU	1
Lichtenfels	St2208	Ausbau nördlich Mannsgereuth	AUS	1
Lindau	St2001	Ausbau westlich Harbatshofen	AUS	1
Lindau	St2378	Ausbau in der OD Brugg	AUS	1
Main-Spessart	St2299	Ausbau Karbach - Birkenfeld	AUS	1
Main-Spessart	St2303	OU Rieneck	OU	1 UEB
Main-Spessart	St2303	OU Schaippach	OU	1
Main-Spessart	St2315	Verlegung bei Marktheidenfeld	VER	1 UEB
Main-Spessart	St2315	OU Hafenlohr	OU	1
Main-Spessart	St2315	OU Neustadt	OU	1
Main-Spessart	St2435	Erneuerung Mainbrücke Karlstadt	BRU	1
Miltenberg	St507	Erneuerung Erfbrücke Eichenbühl	BRU	1
Miltenberg	St2308	Ausbau Obernburg - Elsenfeld (Mainbrücke)	AUS	1
Miltenberg	St2308	Neubau OU Sommerau	OU	1
Miltenberg	St2315	Instandsetzung Mainbrücke Kirschturt - Freudenberg (Schiffsstoß)	BRU	1
Miltenberg	St2309	OU Sulzbach	OU	1
Miltenberg	St2441	Umbau AS Kleinheubach B 469 / St 2310	AUS	1
Miltenberg	St2441	Mainbrücke Groß-/Kleinheubach (Schiffsstoß)	BRU	1
Miltenberg	St2308	Mainbrücke Obernburg (Schiffsstoß)	BRU	1
Mühdorf am Inn	St2084	Ausbau östlich Schwindegg mit BÜ-Beseitigung	BUE	1
Mühdorf am Inn	St2091	Ausbau nördlich Waldkraiburg	AUS	1 UEB
Mühdorf am Inn	St2091	BÜ-Beseitigung in Waldkraiburg	BUE	1
Mühdorf am Inn	St2091	Höhenfreimachung Pürtener Kreuzung	AUS	1

Land-/Stadtkreise	Straße	Bezeichnung	Typ	Dringlichkeit
Mühldorf am Inn	St2092	Ausbau südlich Mühldorf am Inn mit Ausbau OD Unterflossing	AUS	1
Mühldorf am Inn	St2352	Ausbau von BÜ Ecksberg bis St 2550	AUS	1
München	St2063	OU Gräfelfing	OU	1
München	St2342	OU Oberschleißheim	OU	1
Neumarkt i.d.Opf.	St2220	Nordspange Parsberg	OU	1
Neumarkt i.d.Opf.	St2237	OU Rohr	OU	1
Neumarkt i.d.Opf.	St2240	OU Berg	OU	1
Neustadt a.d.Aisch-Bad Windsheim	St2244	Ausbau westlich Oberriederndorf	AUS	1
Neustadt a.d.Aisch-Bad Windsheim	St2252	OU Linden	OU	1
Neustadt a.d.Aisch-Bad Windsheim	St2252	OU Eschenbach	OU	1
Neustadt a.d.Aisch-Bad Windsheim	St2253	OU Rüdilsbronn	OU	1
Neustadt a.d.Aisch-Bad Windsheim	St2253	Ausbau südlich Berolzheim	AUS	1
Neustadt a.d.Aisch-Bad Windsheim	St2253	OU Deutenheim	OU	1
Neustadt a.d.Waldnaab	St2120	OU Kirchenthumbach	OU	1
Neustadt a.d.Waldnaab	St2168	OU Eschenbach	OU	1
Neu-Ulm	St2018	OU Obenhausen; BA II	OU	1
Neu-Ulm	St2021	Ausbau Kadeltshofen - Straß	AUS	1
Neu-Ulm	St2021	Ausbau südlich Unterechingen	AUS	1
Nürnberger Land	St2239	Ausbau Feucht - Penzenhofen	AUS	1 UEB
Nürnberger Land	St2162	Pegnitzbrücke Hohenstadt (Ersatzneubau)	BRU	1
Nürnberger Land	St2162	Ausbau OD Neuhaus mit Eisenbahnbrücke	AUS	1 UEB
Nürnberger Land	St2240	Ausbau Winn - BAB A6 AS Altdorf/Leinburg	AUS	1
Nürnberger Land	St2404	Ausbau Steinensittenbach - Hormersdorf	AUS	1
Oberallgäu	St2005	Ausbau nördlich Buflings mit Erneuerung Bahnbrücke und Brücke über den Seelenbach	AUS	1
Oberallgäu	St2007	Ortsumfahrung Rettenberg	OU	1
Oberallgäu	St2009	Ortsumfahrung Altusried	OU	1
Ostallgäu	St2008	Ausbau nördlich Lengenwang	AUS	1
Ostallgäu	St2008	Ausbau südlich Seeg	AUS	1
Ostallgäu	St2014	Ausbau östlich Mauerstetten	AUS	1
Ostallgäu	St2014	Ausbau östlich Stöttwang	AUS	1
Passau	St2083	OU Vilshofen	OU	1 UEB
Passau	St2117	Rottbrücke Pocking	BRU	1 UEB
Passau	St2132	OU Hundsdorf	OU	1 UEB
Passau	St2320	Ausbau nördlich Untergriesbach	AUS	1
Passau	St2110	Verlegung bei Moos/Tutting	VER	1 UEB
Regen	St2134	OU Rinchnach	OU	1 UEB
Regen	St2134	Ausbau nördlich Rinchnach	AUS	1
Regensburg	St2125	Ausbau östlich Sulzbach	AUS	1
Regensburg	St2145	Ausbau in und südlich Lichtenwald	AUS	1
Regensburg	St2146	Donaubrücke Wörth - Pfatter	BRU	1
Regensburg	St2149	Ausbau westlich Regenauf	AUS	1
Regensburg	St2235	Ausbau in und südlich Brunn	AUS	1
Rhön-Grabfeld	St2280	OU Sulzfeld	OU	1
Rhön-Grabfeld	St2292	Ausbau St2286 - Hainhof	AUS	1
Rosenheim	St2078	OU Feldkirchen	OU	1
Rosenheim	St2078	Ausbau bei Kolbermoor; BA III	AUS	1

Land-/Stadtkreise	Straße	Bezeichnung	Typ	Dringlichkeit
Rosenheim	St2078	Ausbau östlich Pang	AUS	1 UEB
Rosenheim	St2080	OU Ostermünchen	OU	1
Rosenheim	St2089	OU Bad Feilnbach	OU	1
Rosenheim	St2092	OU Prien am Chiemsee / Rimsting	ZUS	1
Rosenheim	St2092	OU Halfing	OU	1
Rosenheim	St2093	Ausbau Frasdorf - Wildenwart	AUS	1
Rosenheim	St2359	OU Vogtareuth	OU	1 UEB
Rosenheim	St2360	Ausbau nördlich Prutting	AUS	1
Roth	St2220	OU Aurau	OU	1 UEB
Roth	St2239	Ausbau Neuses - Kleinschwarzenlohe	AUS	1 UEB
Roth	St2220	Brücke über MD-Kanal bei Hilpoltstein (Instandsetzung)	BRU	1
Roth	St2220	Ausbau Aurau - Rothaurach	AUS	1
Roth	St2223	OU Wasserzell	OU	1
Roth	St2237	Ausbau Allersberg bis Reckenstetten	AUS	1
Rottal-Inn	St2090	Ausbau südlich Tann	AUS	1
Rottal-Inn	St2109	OU Waldhof	OU	1
Rottal-Inn	St2112	Ausbau südlich Pfarrkirchen (Altersham)	AUS	1
Rottal-Inn	St2112	OU Neukirchen und Godlsham	OU	1 UEB
Schwandorf	St2040	Bahnübergangsbeseitigung in Nabburg	BUE	1 UEB
Schwandorf	St2149	Verlegung östlich Nittenau	VER	1 UEB
Schwandorf	St2156	OU Unteraich	OU	1
Schwandorf	St2156	Ausbau bei Oberaich	AUS	1
Schwandorf	St2159	Ausbau östlich Gaisthal	AUS	1
Schwandorf	St2398	Ausbau nördlich Dieterskirchen	AUS	1 UEB
Schweinfurt	St2272	Ausbau OD Gerolzhofen	AUS	1 UEB
Schweinfurt	St2275	OU Mönchstockheim	OU	1
Schweinfurt	St2275	Ausbau Mönchstockheim - Donnersdorf	AUS	1
Schweinfurt	St2280	OU Ballingshausen	OU	1
Stadt Erlangen	St2240	Instandsetzung der Main-Donau-Kanal-Brücke nördlich Erlangen (Dechsendorf)	BRU	1
Stadt Erlangen	St2244	Instandsetzung der Main-Donau-Kanal-Brücke südlich Erlangen (Schallershof)	BRU	1
Stadt Hof	St2192	Ausbau Hof - Jägersruh	AUS	1 UEB
Stadt Nürnberg	St2406	OU Kornburg	OU	1
Stadt Nürnberg	St2406	Ausbau nördlich Worzeldorf	AUS	1
Stadt Passau	St2125	Ausbau nördlich FJS-Brücke	AUS	1
Starnberg	St2066	Bahnübergangsbeseitigung westlich Diemendorf	BUE	1
Starnberg	St2066	Ausbau in Tutzing mit Erneuerung der Bahnüberführung	AUS	1 UEB
Starnberg	St2068	OU Weßling	OU	1 UEB
Starnberg	St2069	OU westlich Gilching	OU	1
Starnberg	St2069	Ausbau südlich Argelsried	AUS	1
Starnberg	St2563	Kreuzungsumbau B2 Maxhof	AUS	1
Straubing-Bogen	St2142	OU Mallersdorf	OU	1
Straubing-Bogen	St2142	OU Geiselhöring - Hirschling	OU	1
Tirschenreuth	St2170	Ausbau B 15 - St 2121 bei Lengenfeld	AUS	1 UEB
Tirschenreuth	St2172	OU Plößberg	OU	1
Tirschenreuth	St2172	OU Bärnau	OU	1 UEB
Tirschenreuth	St2177	OU südlich Kulmain	OU	1 UEB
Tirschenreuth	St2177	OU Waldershof	OU	1
Traunstein	St2095	Erneuerung der Alzbrücke in Seebruck	BRU	1

Land-/Stadtkreise	Straße	Bezeichnung	Typ	Dringlichkeit
Traunstein	St2096	Erneuerung der Tiroler Achenbrücke bei Übersee	BRU	1
Traunstein	St2098	Erneuerung der Traunbrücke in Eisenärzt	BRU	1
Traunstein	St2104	Ausbau östlich Traunreut	AUS	1
Traunstein	St2105	Kreisverkehr an der Wegscheid in Traunstein	AUS	1
Traunstein	St2105	Bauwerkserneuerung EBU Hufschlag	AUS	1
Traunstein	St2105	Ausbau bei Weibhausen 2. BA	AUS	1
Traunstein	St2105	Ausbau nördlich Wiesmühl (Kayer Berg)	AUS	1 UEB
Unterallgäu	St2015	Ausbau nördlich Ettringen	AUS	1
Unterallgäu	St2020	Ortsumfahrung Holzgünz	OU	1
Unterallgäu	St2027	Ausbau bei Forsthofen	AUS	1
Weilheim Schongau	St2038	Ausbau westlich Habach	AUS	1
Weilheim Schongau	St2056	OU Pähl	OU	1 UEB
Weilheim Schongau	St2059	Erneuerung der Lechbrücke Gründl	BRU	1
Weilheim Schongau	St2063	Erneuerung der Loisachbrücke südlich Penzberg	BRU	1
Weilheim Schongau	St2063	OU Seeshaupt / Verlegung nördlich Seeshaupt	ZUS	1 UEB
Weißenburg-Gunzenhausen	St2224	Ausbau Pleinfeld - Mühlstetten	AUS	1
Weißenburg-Gunzenhausen	St2230	OU Zimmern	OU	1 UEB
Wunsiedel i.Fichtelgebirge	St2665	OU Hohenbrunn	OU	1
Würzburg	St2418	OU Goßmannsdorf mit Mainbrücke	OU	1 UEB